

# PROGRAMA DE DESARROLLO URBANO DE TRAPICHILLOS

H. AYUNTAMIENTO DE COLIMA

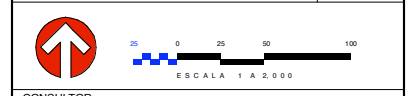


## SIMBOLOGIA

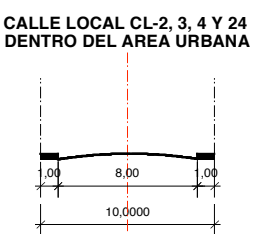
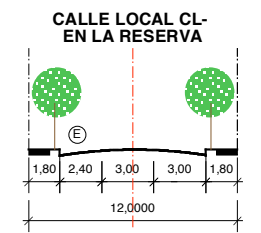
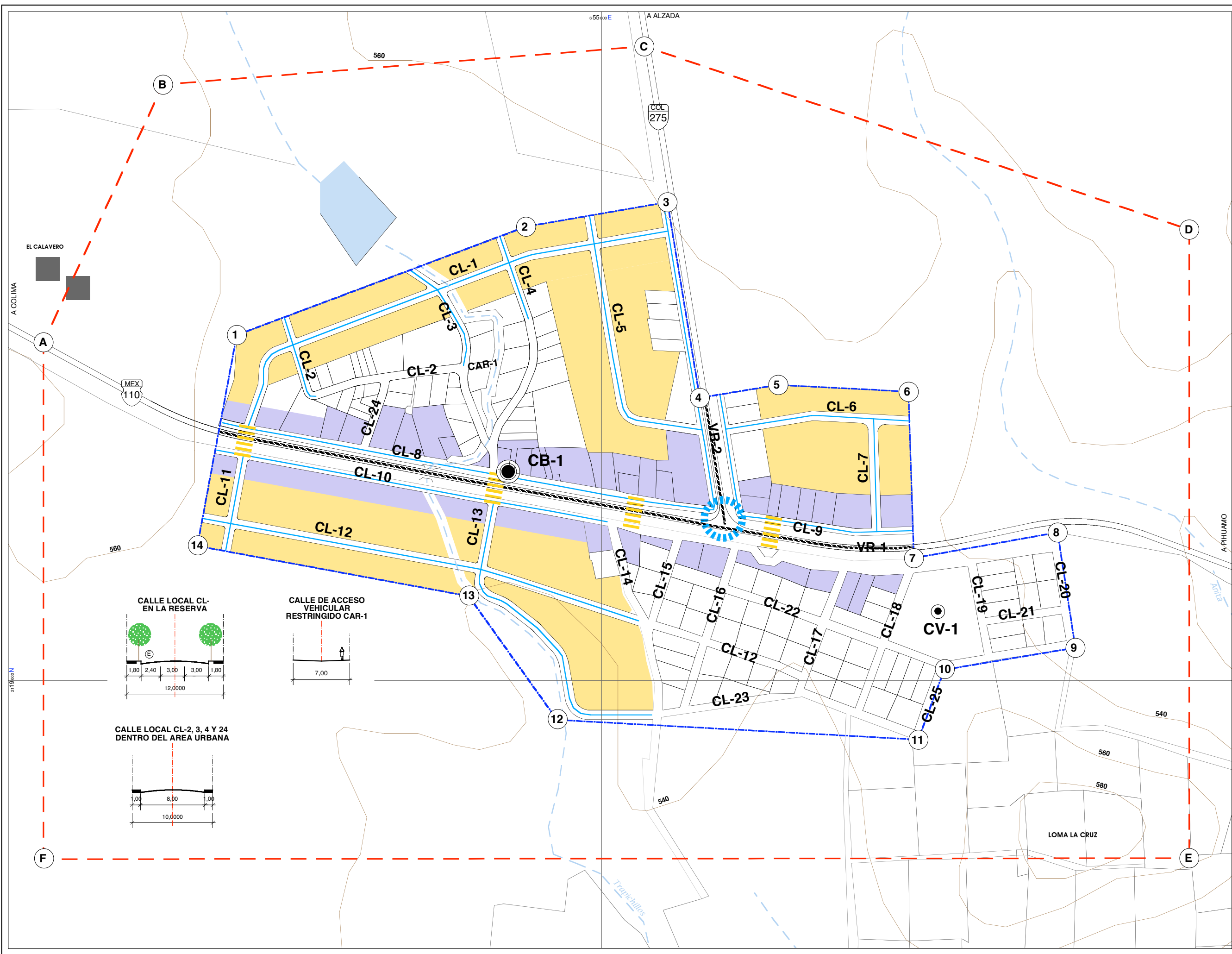
- VR VIALIDAD REGIONAL**
  - CARRETERA
- VIALIDAD EXISTENTE**
  - CALLES LOCALES
- VIALIDAD DE PROYECTO**
  - CL CALLES LOCALES DE PROYECTO
  - NODO VIAL (CRUCERO A NIVEL)
  - CRUCE PEATONAL
- CORREDOR URBANO**
  - CC CORREDOR URBANO
- CENTROS DE CONCENTRACION DE EQUIPAMIENTO**
  - CENTRO VECINAL
  - CENTRO DE BARRIO

- ### SIMBOLOGIA BASICA
- |                                 |                        |
|---------------------------------|------------------------|
| LIMITE DE PARCELAS              | ZONA URBANA            |
| CURVAS DE NIVEL, EN METROS SNM. | COORDENADAS UTM        |
| CARRETERA FEDERAL               | CORRIENTE INTERMITENTE |
| CARRETERA ESTATAL               | CORRIENTE PERENE       |
| CAMINO TERRACERIA               | BORDO                  |
| CUADRICULA UTM                  | ACUEDUCTO              |

**ESTRUCTURA URBANA E5**



CONSULTOR: **UTOPIA**  
ARQ. XAVIER ALVAREZ GUTIERREZ



A COLIMA

2110000N

555000E A ALZADA

COL 275

MEX 110

A PIHUAMO

Trapichillos

LOMA LA CRUZ