

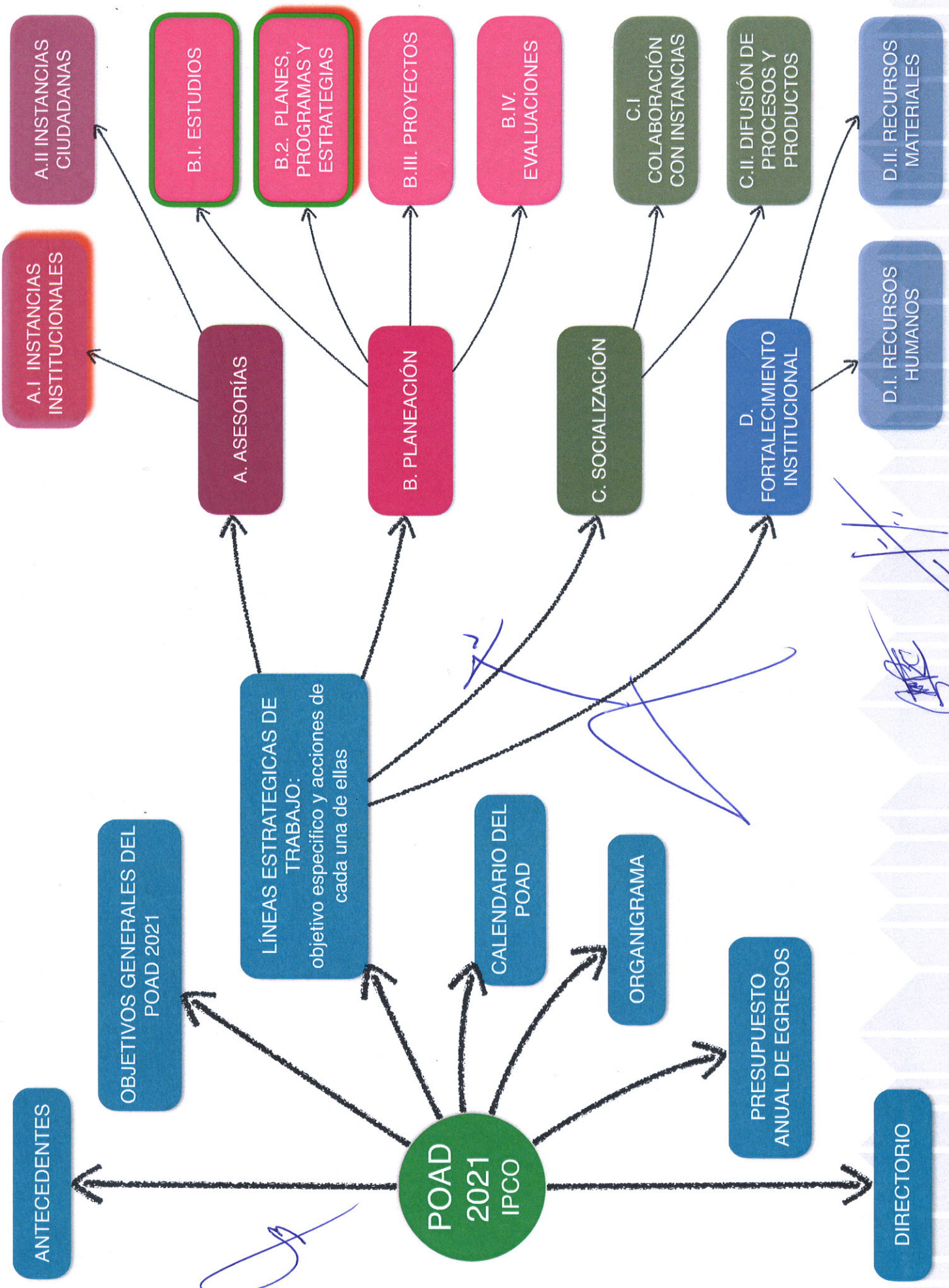
Propuesta de modificación al Programa Operativa Anual y de Desarrollo 2021 del IPCO, y aprobación en su caso.


(JULIO 2021)



Instituto de Planeación
para el Municipio de Colima


La presente modificación fue aprobada por el Consejo Municipal de Participación Social para la Planeación del IPCO, en su Séptima Sesión Ordinaria, celebrada el 29 de julio de 2021. Y fue autorizada por la Junta de Gobierno del IPCO, en su Tercera Sesión, celebrada el 03 de agosto de 2021.





COMPONENTES	ACTIVIDADES	METAS				RESPON-SABLES	COMENTARIOS
		1er Trim (Ene-Mzo)	2do Trim (Abr-Jun)	3er Trim (Jul-Sep)	4to Trim (Oct-Dic)		
A. Asesorías							
A.1 Instancias Institucionales							
A.1/1	Participación en las reuniones del COPLADEDUM	25%	50%	75%	100%	DG	
A.1/2	Participación en las reuniones del Consejo Municipal de Ordenamiento Territorial y Desarrollo Urbano	25%	50%	75%	100%	DG	
A.1/3	Participación en las reuniones del Subcomité Sectorial de Movilidad	25%	50%	75%	100%	CM	
A.1	Conformación del Sistema Inteligente de Gestión del Tránsito en la ciudad de Colima	25%	50%	75%	100%	CM	SE CANCELA
Asesoramiento a tesis de la maestría de Arquitectura y Gestión Urbana Sustentable del Tecnológico Nacional de México campus Colima:							
A.1/4	- Plan de peatonalización en el polígono "A" del Centro Histórico de la ciudad de Colima.	25%	50%	75%	100%	CM	TESIS Forma parte de las estrategias para generar una movilidad sostenible en el centro y en la ciudad.
A.1/5	- Propuesta de estaciones de transferencia intermodal para la conurbación Colima – Villa de Álvarez.	25%	50%	75%	100%	CM	TESIS
A.1/6	- Accesibilidad al transporte público colectivo en la ciudad conurbada Colima - Villa de Álvarez.-	25%	50%	75%	100%	CM	TESIS
A.1/7	- Diseño y propuesta arquitectónica de estaciones intermodales en tres zonas del área conurbada Colima - Villa de Álvarez.	25%	50%	75%	100%	CM	TESIS

ABREVIATURAS:
DG = Dirección General;
COTA = Coordinación de Ordenamiento Territorial y Ambiental;
CPDU = Coordinación de Planeación y Diseño Urbano;
CDES = Coordinación de Desarrollo Económico y Social;
CRU = Coordinación de Resiliencia Urbana;
CM = Coordinación de Movilidad;
CGI = Coordinación de Geoesestadística e Informática;
JCS = Jefatura de Comunicación Social;




COMPONENTES	ACTIVIDADES	METAS				RESPON- SABLES	COMENTARIOS
		1er Trim (Ene-Mzo)	2do Trim (Abr-Jun)	3er Trim (Jul-Sep)	4to Trim (Oct-Dic)		
A.I Instancias Insitucionales							
A.I/8	- Proyecto de rehabilitación urbana arquitectónica de los mercados de la Zona Centro de la ciudad de Colima	25%	50%	75%	100%	CPDU	TESIS
A.I/9	- Red de espacios públicos resilientes	25%	50%	75%	100%	CPDU	TESIS
A.I/10	- Estrategia de ocupación de terrenos baldíos en la zona centro de la ciudad de Colima	25%	50%	75%	100%	CPDU	TESIS
A.I/11	- Estrategia de ocupación de terrenos baldíos en la ciudad de Colima	25%	50%	75%	100%	CPDU	TESIS
A.I/12	- Adaptación de procesos participativos para el diseño de espacios públicos a través de la incorporación de estrategias metodológicas inclusivas	25%	50%	75%	100%	CPDU	TESIS
A.I/13	- Modelo de espacio público resiliente del tipo abierto para la ciudad de Colima	25%	50%	75%	100%	CPDU	TESIS
A.I/14	- Diseño de red de infraestructura urbana para las gestión de residuos sólidos con posibilidad de valorización en la Conurbación Colima-Villa de Álvarez	25%	50%	75%	100%	CRU	TESIS
A.I/15	- Diseño de sistema de captación y aprovechamiento de agua de lluvia en espacios públicos de la ciudad de Colima	25%	50%	75%	100%	COTA	TESIS
A.I/16	- Homologación de criterios técnicos en los tramos de camellón para la congruencia urbano-ambiental en la ciudad de Colima	25%	50%	75%	100%	COTA	TESIS
A.II Instancias Ciudadanas							

ABREVIATURAS:
DG = Dirección General;
COTA = Coordinación de Ordenamiento Territorial y Ambiental;
CPDU = Coordinación de Planeación y Diseño Urbano;
CDES = Coordinación de Desarrollo Económico y Social;
CRU = Coordinación de Resiliencia Urbana;
CM = Coordinación de Movilidad;
CGI = Coordinación de Geostatística e Informática;
JCS = Jefatura de Comunicación Social;



COMPONENTES	ACTIVIDADES	METAS				RESPON-SABLES	COMENTARIOS	
		1er Trím (Ene-Mar)	2do Trím (Abr-Jun)	3er Trím (Jul-Sep)	4to Trím (Oct-Dic)			
B. PLANEACION	B.I Estudios							
	B.I/ 17	-Diagnóstico integral de los mercados públicos de la zona centro	30%	40%	70%	100%	CDES,	SE HACEN AJUSTES EN AVANCES Determinará la factibilidad de la estrategia e identificará un modelo base de las capacidades locales que tendrían que desarrollarse previamente.
	B.I/ 18	-Estudio de las condiciones y capacidades locales requeridas para la generación de una estrategia de economía circular en la ciudad: "Colima Circular"	25%	40%	45%	50%	CRU, CDES/ OFICINA DE RESILIENCIA	NUEVO
	B.I/ 19	-Estudio de las afectaciones ocasionadas durante el periodo de lluvias de agosto-octubre del 2020 en la Ciudad de Colima	100%				CRU	
	B.I/ 20	-Análisis de las afectaciones reportadas durante el periodo de lluvias 2021 en la Ciudad de Colima		20%	60%	100%	CRU	
	B.II Planes, Programas y Estrategias							
	B.II/ 20	-Programa Municipal de Desarrollo Urbano	85%	85%	95%	100%	CPDU	SE HACEN AJUSTES EN AVANCES
	B.II/ 21	-Plan de Acción Climática del Municipio de Colima	10%	20%	30%	40%	COTA, CRU/OFCINA DE RESILIENCIA	SE HACEN AJUSTES EN AVANCES
	B.II/ 22	-Plan de Seguridad Vial del Municipio de Colima	30%	50%	75%	100%	CM	SE HACEN AJUSTES EN AVANCES
	B.II	Plan de la Estructura Básica de Calles Completas de la ciudad de Colima	—	—	75%	100%	CM	SE CANCELA
	B.II/ 23	-Propuesta de Red Ciclista para la Ciudad de Colima	0%	30%	60%	100%	CM	NUEVO
	B.III Proyectos							
	B.III/ 24	-Sistema Municipal de Áreas Protegidas (SIMAP Colima)	—	20%	40%	60%	COTA	SOLO CAMBIA NOMBRE
	B.III/ 25	-Manual de procesos participativos a través de medios digitales	100%				CPDU	

ABREVIATURAS:	
DG = Dirección General;	
COTA = Coordinación de Ordenamiento Territorial y Ambiental;	
CPDU = Coordinación de Planeación y Diseño Urbano;	
CDES = Coordinación de Desarrollo Económico y Social;	
CRU = Coordinación de Resiliencia Urbana;	
CM = Coordinación de Movilidad;	
CGI = Coordinación de Geostatística e Informática;	
JCS = Jefatura de Comunicación Social;	



COMPONENTES	ACTIVIDADES	METAS				RESPON-SABLES	COMENTARIOS
		1er Trim (Ene-Mzo)	2do Trim (Abr-Jun)	3er Trim (Jul-Sep)	4to Trim (Oct-Dic)		
	> Diseños de espacios públicos						
	B.III/ 26 - Proyecto ejecutivo rehabilitación urbana arquitectónica del jardín vecinal Villas de San Sebastián	—	50%	100%		CPDU	
	B.III/ 27 Proyecto imagen (Generación de modelo 3D: perspectivas y recorrido virtual) para la propuesta de rehabilitación urbana del Parque Huertas del Cura Arzac	50%	100%			CPDU	NUEVO
B.	> Diseños conceptuales de calles y/o cruces completos y seguros						
PLANEACION	B.III/ 27 -Avenidas 20 de Noviembre - El Campesino (tramo: Glorieta Rey Colimán-Av. Niños Héroes).	100%				CM	
	B.III/ 28 -Avenida Niños Héroes (tramo: 1° de Mayo - Calzada Pedro A. Galván)	50%	100%			CM	
	B.III/ 29 -Avenida Tecomán (tramo: Avenida Niños Héroes - Miguel Hidalgo).	100%				CM	Revisión y adecuaciones al diseño conceptual.
	> Diseños geométricos de calles y/o cruces completos y seguros						
	B.III/ 30 -Bulevar Camino Real (tramo: Albañiles - CIAPACOV).	100%				CM	
	B.III/ 31 -Bulevar Camino Real (tramo: CIAPACOV - Tercer anillo periférico).	50%	100%			CM	
	B.III/ 32 -Calle Guerrero (tramo: General Silverio Nuñez - Calzada Pedro A. Galván).	100%				CM	
	B.III/ 33 -Calle Ignacio Zaragoza (tramo: General Silverio Nuñez - Calzada Pedro A. Galván).	50%	100%			CM	
	B.III/ 34 -Actualización de la base geométrica de vialidades en la zona centro (Proyecto Best).	25%	50%	75%	100%	CM	
	> Diseños arquitectónicos de calles y/o cruces completos y seguros						
	B.III/ 35 -Bulevar Camino Real (tramo: Av. Felipe Sevilla del Río / Av. Gonzalo de Sandoval - Albañiles).	40%	80%	100%		CM	

B.IV Evaluaciones

ABREVIATURAS:	
DG = Dirección General;	
COTA = Coordinación de Ordenamiento Territorial y Ambiental;	
CPDU = Coordinación de Planeación y Diseño Urbano;	
CDES = Coordinación de Desarrollo Económico y Social;	
CRU = Coordinación de Resiliencia Urbana;	
CM = Coordinación de Movilidad;	
CGI = Coordinación de Geoadministración e Informática;	
JCS = Jefatura de Comunicación Social;	

COMPONENTES	ACTIVIDADES	METAS				RESPONSABLES	COMENTARIOS
		1er Trim (Ene-Mzo)	2do Trim (Abr-Jun)	3er Trim (Jul-Sep)	4to Trim (Oct-Dic)		
C. SOCIALIZACION							
C.I. Colaboración con Instancias							
C.I/ 36	COORDINAR LA RELACIÓN: AYUNTAMIENTO DE COLIMA- ASOCIACIÓN INTERNACIONAL DE CIUDADES EDUCADORAS	25%	50%	75%	100%	DG/ JCS	SOLO CAMBIA NOMBRE
C.I/ 37	COORDINAR LA RELACIÓN: AYUNTAMIENTO DE COLIMA- PACTO GLOBAL DE ALCALDES	25%	50%	75%	100%	COTA	SOLO CAMBIA NOMBRE
C.I/ 38	COORDINAR EL PROYECTO BOTNAR "RETO DE SEGURIDAD VIAL INFANTIL" EN LA CIUDAD DE COLIMA	25%	50%	75%	100%	CM	SOLO CAMBIA NOMBRE
C.I/ 39	PARTICIPAR EN EL PROGRAMA GLOBAL DESIGNING CITIES INITIATIVE DE NACTO "Street for kids"	25%	50%	75%	100%	CM	SOLO CAMBIA NOMBRE
C.II Difusión de Procesos y Productos							
C.II/ 40	-Publicar acciones y resultados en la página web oficial y redes sociales del Instituto (facebook, twitter, etc.)	25%	50%	75%	100%	JCS	SOLO CAMBIA NOMBRE
D. FORTALECIMIENTO INSTITUCIONAL							
D.I Recursos Humanos							
D.I/ 41	PROMOVER LA PARTICIPACIÓN DEL PERSONAL EN CURSOS, SEMINARIOS Y CONFERENCIAS.	25%	50%	75%	100%	DG	SOLO CAMBIA NOMBRE
D.I/ 42	PROMOVER LA PARTICIPACIÓN DE PRESTADORES DE SERVICIO SOCIAL, PRÁCTICAS Y RESIDENCIAS PROFESIONALES, Y DE BECARIOS DEL PROGRAMA FEDERAL "JÓVENES CONSTRUYENDO EL FUTURO" EN LAS LABORES DEL INSTITUTO	25%	25%:50%	75%	100%	DG	SOLO CAMBIA NOMBRE
D.II Recursos Materiales							
D.II/ 43	GENERAR Y ACTUALIZAR LA BASE DE DATOS GEOGRÁFICOS DEL INSTITUTO	25%	50%	75%	100%	CGI	SOLO CAMBIA NOMBRE

- ABREVIATURAS:**
- DG = Dirección General;
 - COTA = Coordinación de Ordenamiento Territorial y Ambiental;
 - CPDU = Coordinación de Planeación y Diseño Urbano;
 - CDES = Coordinación de Desarrollo Económico y Social;
 - CRU = Coordinación de Resiliencia Urbana;
 - CM = Coordinación de Movilidad;
 - CGI = Coordinación de Geostatística e Informática;
 - JCS = Jefatura de Comunicación Social;

Tabla resumen

Línea estratégica	Proyectos POAD original	CANCELACIONES	NUEVOS	MODIFICADOS	POAD 2021 Modificado
1. Asesorías	17	1	-	-	16
2. Planeación	19	1	3	5	21
3. Socialización	5	-	-	5	5
4. Fortalecimiento Institucional	3	-	-	3	3
TOTAL	44				45