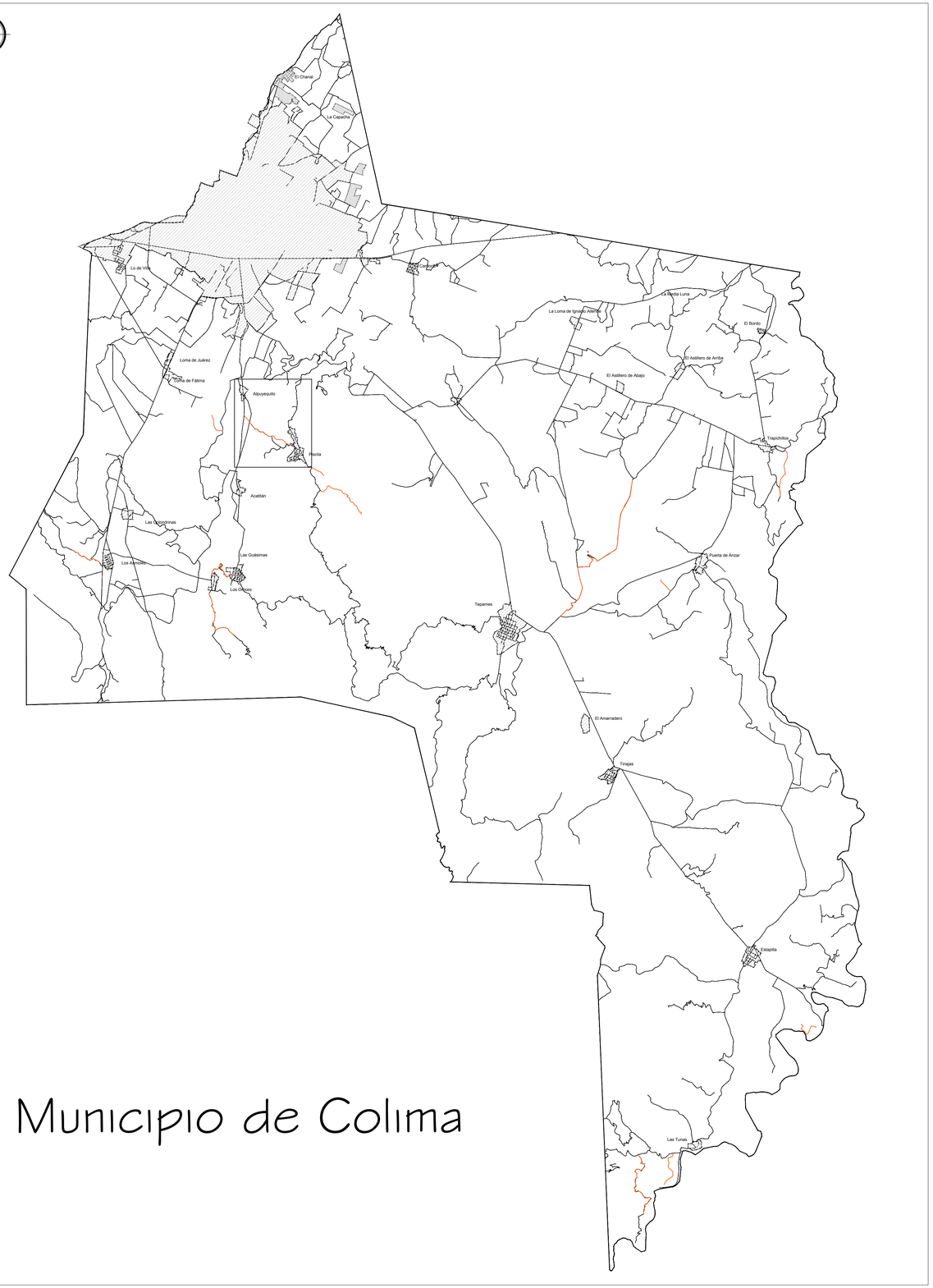

Municipio de Colima

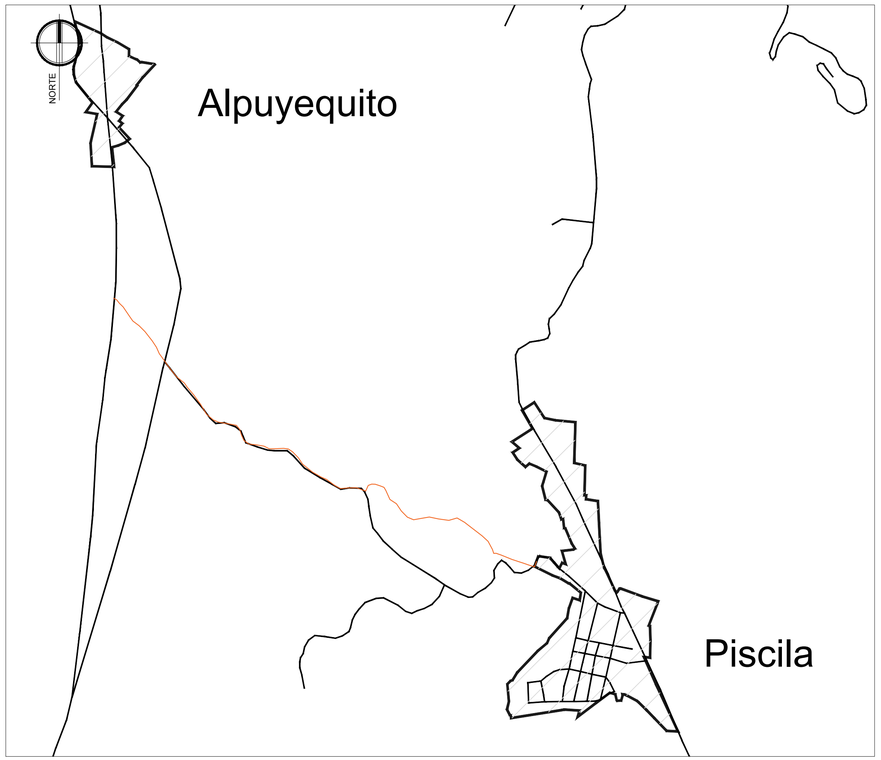

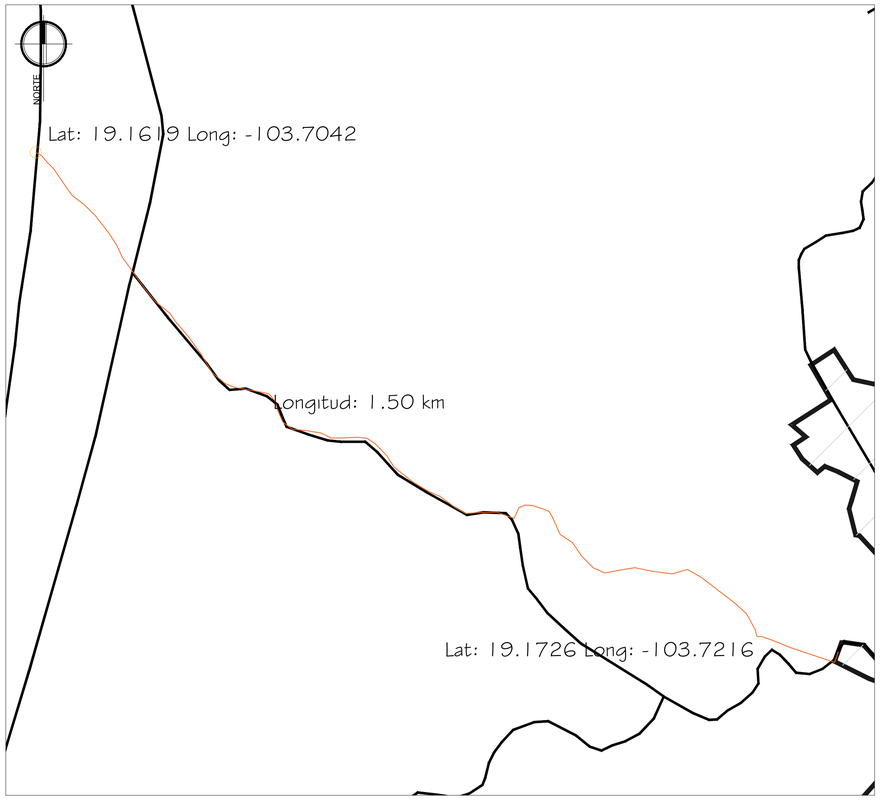

LOCALIZACIÓN

Latitud: 19.1619 — Longitud: — 103.7042

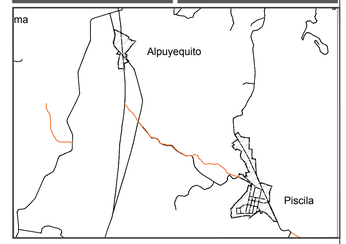

SIMBOLOGÍA

CONTIGO manos a la obra

H. AYUNTAMIENTO DE COLIMA

H. AYUNTAMIENTO DE COLIMA
DIRECCIÓN GENERAL DE OBRAS PÚBLICAS
DIRECCIÓN DE CONSTRUCCIÓN
DEPARTAMENTO DE PROYECTOS Y PRESUPUESTOS

PROYECTO:
REHABILITACIÓN DE CAMINO SACA COSECHAS EN COLIMA, LOCALIDAD PISCILA AL ALPUYEQUITO.

CONTENIDO:
Plano de ubicación de Camino Sacacosechas

COMUNIDAD / COLONIA: LOCALIDAD PISCILA, COLIMA
CLAVE: ARQ - 01
REVISÓ: ING. HECTOR AMEZOLA
ESCALA: Sin Escala
PROYECTÓ: ARQ. J.L.M.H.
DIBUJÓ: Ing. A.E.D.S.
VO. BO.:

ARQ. MA. ISABEL BAYARDO TORRES
DIRECTORA DE CONSTRUCCIÓN

RTA DEL ARCHIVO: /Users/ordenamientoterritorialyambiental/Desktop/CAMINO_SACACOSECHAS_POA19/
FECHA: 02/2023

Instituto de planeación para el Municipio de Colima

FORMATO SEGUIMIENTO - RESPUESTA PETICIONES COMITES PRESIDENTES DE COLONIA

1. DATOS GENERALES. REHABILITACIÓN DE ALBERGUE ESTUDIANTIL 2DA ETAPA.

DOMICILIO UBICACIÓN PROLONGACION DE AVENIDA FCO RAMIREZ VILLA REAL TRAMO ENTRE CALLE GALAXIA Y ESCURRIMIENTO ARROLLO DEL JAZMIN EN LAS COLONIAS LAS TORRES, ANTORCHISTA Y LOMAS DE SANTA ELENA, EN EL MUNICIPIO DE COLIMA **C.P.** 28047

(Calle, Número, Colonia, Código postal)

2. **DESCRIPCIÓN DE LA PETICIÓN / SOLICITUD CONTACTO:** CIUDADANOS DE LAS COLONIAS IMPLICADAS SOLICITAN LA CONSTRUCCIÓN DE UN COLECTOR PLUVIAL SOBRE LA CALLE PROLONGACIÒN FRANCISCO RAMIREZ VILLA REAL TRAMO ENTRE CALLE GALAXIA HASTA EL ESCURRIMIENTO DEL ARROLLO JAZMÍN, ESTO DEBIDO A LAS GRANDES CANTIDADES DE AGUA QUE FLUYE POR LAS VIALIDADES OCASIONANDO DAÑOS A LA INFRAESTRUCTURA Y A LAS VIVIENDAS DE LOS HABITANTES.

3. CROQUIS DE LOCALIZACIÓN. **4. VISITA AL LUGAR. MONTO PETICIÓN $----------**

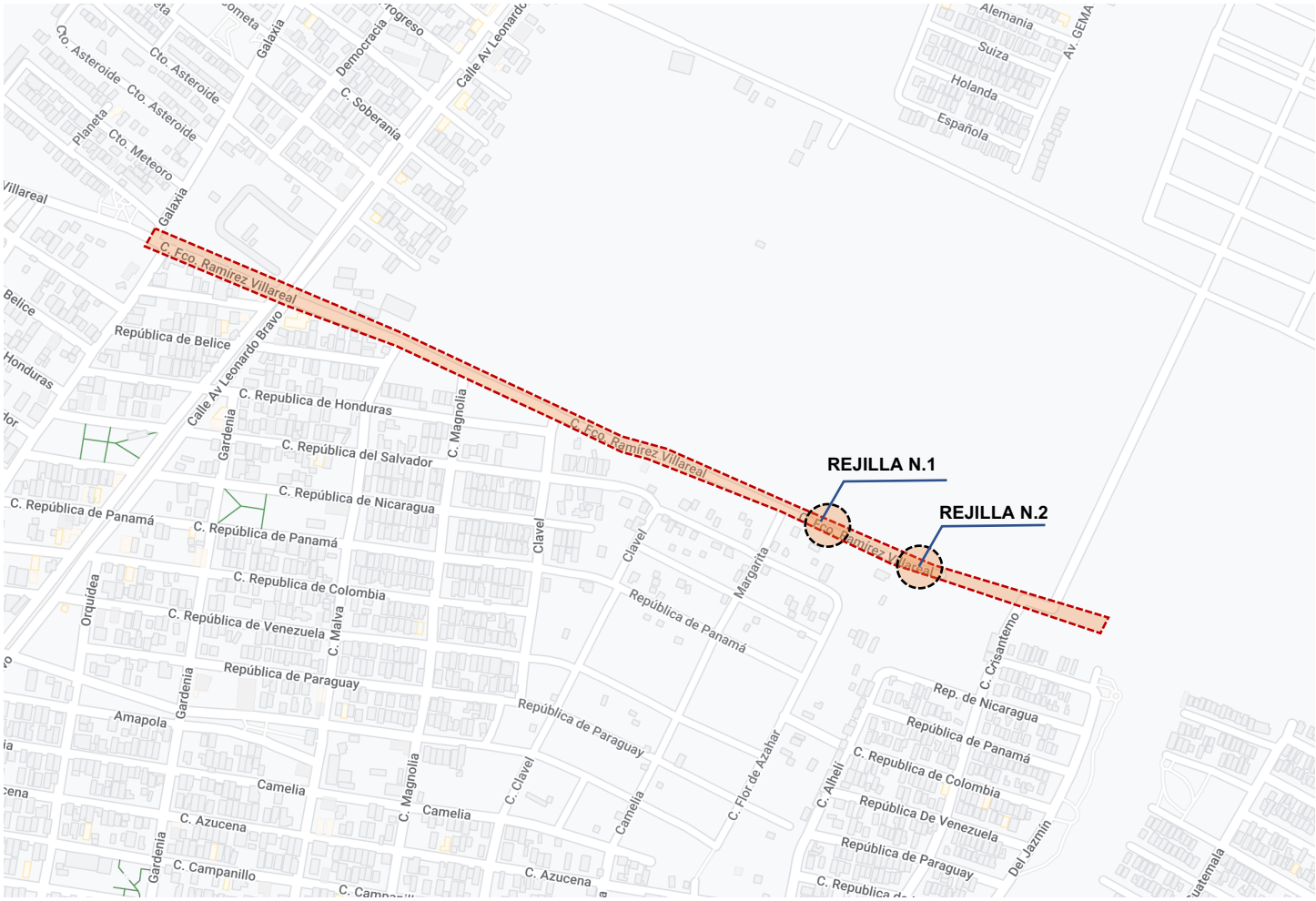

5. PROPUESTA INTEGRAL

- TRAMO CALLE GALAXIA A AV. LEONARDO BRAVO: **160.00 M**
- TRAMO AV. LEONARDO BRAVO A REJILLA N.1: **610.00 M**
- TRAMO REJILLA N.1 A REJILLA N.2: **83.00 M**
- TRAMO REJILLA N.2 A ESCURRIMIENTO ARROLLO JAZMÍN: **240.00 M**

Instituto de planeación para el Municipio de Colima

FORMATO SEGUIMIENTO - RESPUESTA PETICIONES COMITES PRESIDENTES DE COLONIA

1. DATOS GENERALES.

ACCESIBILIDAD EN COLIMA CALLE JUAN DE DIOS PEZA

DOMICILIO UBICACIÓN CALLE JUAN DE DIOS PEZA TRAMO ENTRE AV. JOSE ANTONIO DIAZ Y CALLE INDEPENDENCIA, COLONIA PLACETAS ESTADIO, MUNICIPIO DE COLIMA **C.P.** 28050

(Calle, Número, Colonia, Código postal)

2. DESCRIPCIÓN DE LA PETICIÓN / SOLICITUD CONTACTO: ROCIO LILIAN 3121955252

SOLICITAN LA CONTRUCCIÒN DE RAMPAS Y PASACALLES EN LOS CRUCES DE LA CALLE JUAN DE DIOS PEZA TRAMO ENTRE AV. JOSE ANTONIO DIAZ Y CALLE INDEPENDENCIA PARA DAR ACCESIBILIDAD A LA COLONIA PARA LA GENTE CON CAPACIDADES DIFERENTES Y ADULTOS MAYORES.

3. CROQUIS DE LOCALIZACIÓN.

4. VISITA AL LUGAR. MONTO PETICIÓN $ 476,325.40





Croquis de localización.

5. EQUIPAMIENTO DE LA COLONIA



Petición de acciones adicionales al reporte original:

- Poda de arbolado colindante al arroyo Pereira
- Ampliación de banquetas insuficientes en la calle colindante al arroyo Pereira.
- Revisión de instalación eléctrica por cableado peligroso en las viviendas colindantes al arroyo
- Reparación de pavimento en andadores peatonales
- Poda de mantenimiento al arbolado existente dentro de andadores peatonales.
- Retiro de escombro en andadores peatonales ya que obstaculiza el paso.

Instituto de planeación para el Municipio de Colima

FORMATO SEGUIMIENTO - RESPUESTA PETICIONES COMITES PRESIDENTES DE COLONIA

1. DATOS GENERALES. JARDIN LINEAL CORREGIDORA.

DOMICILIO UBICACIÓN RIO COLIMA ENTRE CALLE PASEO DE LA RIVERA Y CALLE DE LAS ROSAS EN LA COLONIA JARDINES DE LA CORREGIDORA, EN EL MUNICIPIO DE COLIMA **C.P.** 28030

(Calle, Número, Colonia, Código postal)

2. DESCRIPCIÓN DE LA PETICIÓN / SOLICITUD CONTACTO: ----------

SOLICITAN EL RELLENO Y LA CONTENCIÓN DEL JARDIN VECINAL DE LA COLONIA JARDINES DE LA CORREGIDORA DEBIDO AL MOVIMIENTO Y DESLAVE DE LA TIERRA .

3. CROQUIS DE LOCALIZACIÓN.

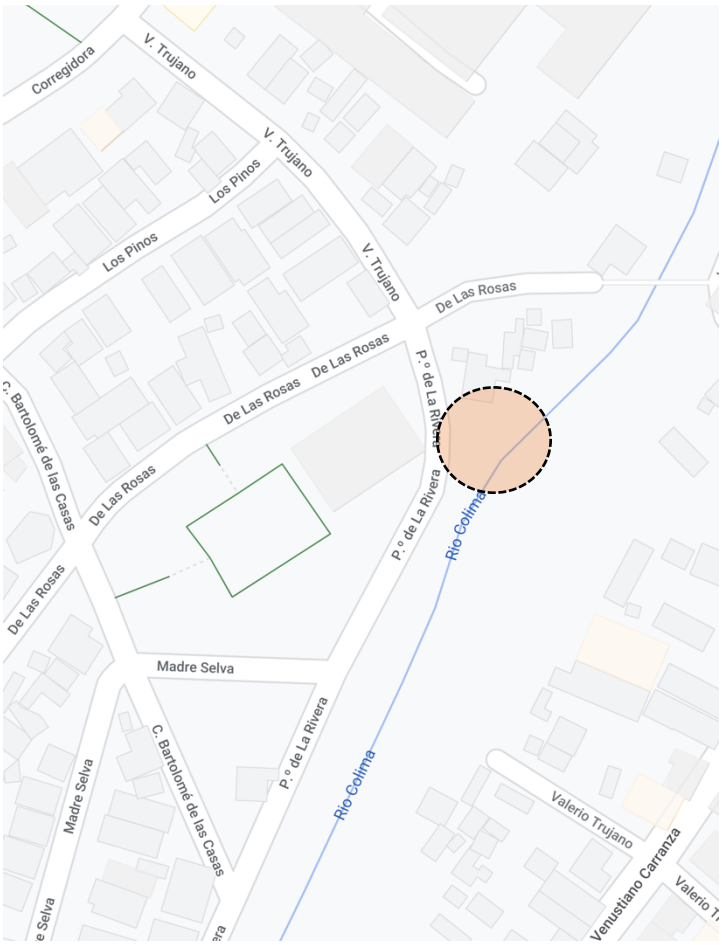

Croquis de localización.

4. VISITA AL LUGAR. MONTO PETICIÓN $94,868.48





Fotografías del sitio

5. PROPUESTA INTEGRAL

Instituto de planeación para el Municipio de Colima

FORMATO SEGUIMIENTO - RESPUESTA PETICIONES COMITES PRESIDENTES DE COLONIA

1. DATOS GENERALES. REHABILITACIÓN DE ALBERGUE ESTUDIANTIL 2DA ETAPA.

DOMICILIO UBICACIÓN PROLONGACION DE AVENIDA FCO RAMIREZ VILLA REAL TRAMO ENTRE CALLE GALAXIA Y ESCURRIMIENTO ARROLLO DEL JAZMIN EN LAS COLONIAS LAS TORRES, ANTORCHISTA Y LOMAS DE SANTA ELENA, EN EL MUNICIPIO DE COLIMA **C.P.** 28047

(Calle, Número, Colonia, Código postal)

2. **DESCRIPCIÓN DE LA PETICIÓN / SOLICITUD CONTACTO:** CIUDADANOS DE LAS COLONIAS IMPLICADAS SOLICITAN LA CONSTRUCCIÓN DE UN COLECTOR PLUVIAL SOBRE LA CALLE PROLONGACIÒN FRANCISCO RAMIREZ VILLA REAL TRAMO ENTRE CALLE GALAXIA HASTA EL ESCURRIMIENTO DEL ARROLLO JAZMÍN, ESTO DEBIDO A LAS GRANDES CANTIDADES DE AGUA QUE FLUYE POR LAS VIALIDADES OCASIONANDO DAÑOS A LA INFRAESTRUCTURA Y A LAS VIVIENDAS DE LOS HABITANTES.

3. CROQUIS DE LOCALIZACIÓN. **4. VISITA AL LUGAR. MONTO PETICIÓN $----------**

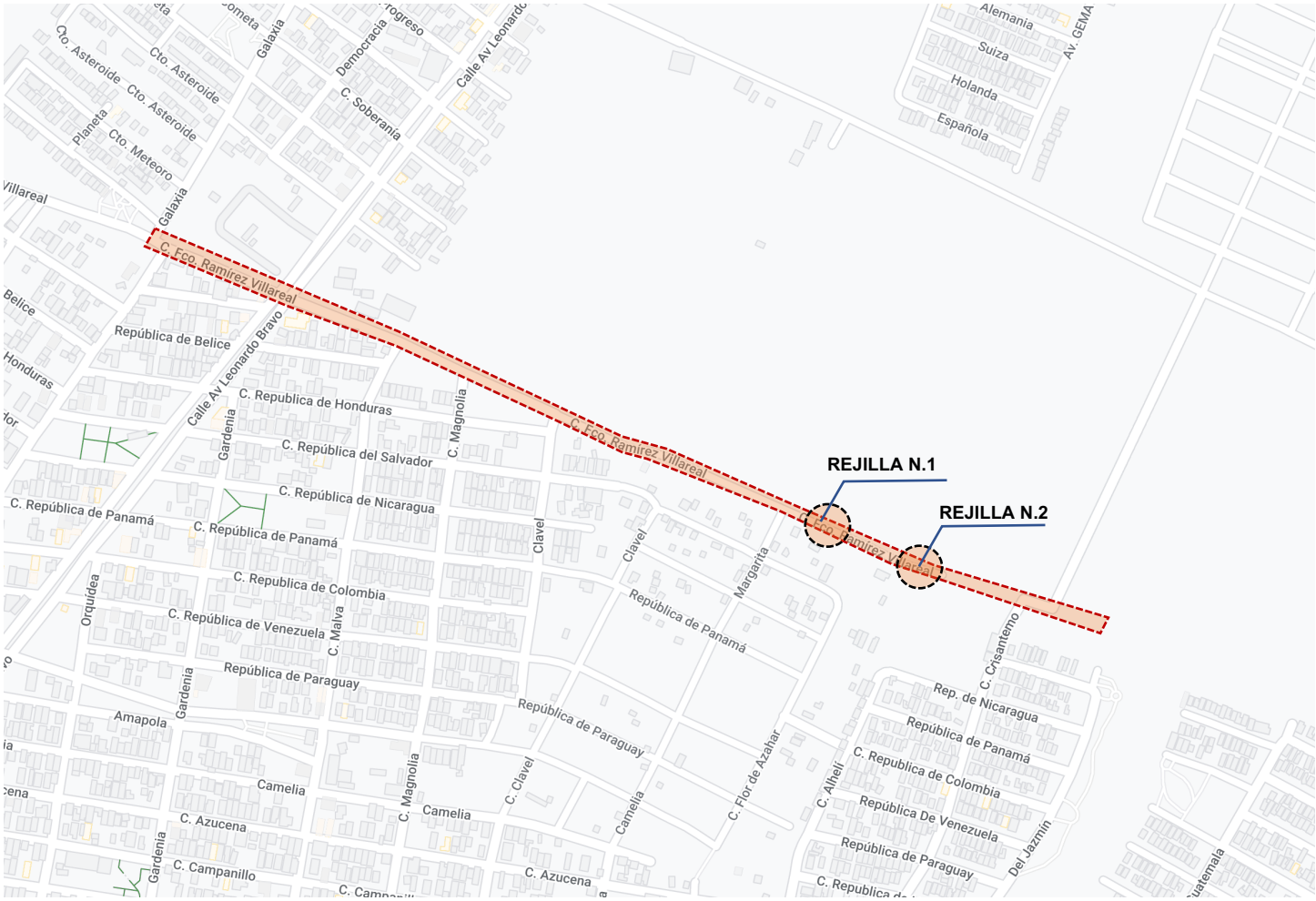

5. PROPUESTA INTEGRAL

- TRAMO CALLE GALAXIA A AV. LEONARDO BRAVO: **160.00 M**
- TRAMO AV. LEONARDO BRAVO A REJILLA N.1: **610.00 M**
- TRAMO REJILLA N.1 A REJILLA N.2: **83.00 M**
- TRAMO REJILLA N.2 A ESCURRIMIENTO ARROLLO JAZMÍN: **240.00 M**

Instituto de planeación para el Municipio de Colima

FORMATO SEGUIMIENTO - RESPUESTA PETICIONES COMITES PRESIDENTES DE COLONIA

1. DATOS GENERALES. ESPACIO MULTIDEPORTIVO BARRIO ALTO

DOMICILIO UBICACIÓN CALLE MIGUEL HIDALGO, ESQUINA CON CALLE NUÑEZ BUENROSTRO #31, EN LA COLONIA EL MORALETE, EN EL MUNICIPIO DE COLIMA **C.P.** 28060

(Calle, Número, Colonia, Código postal)

2. DESCRIPCIÓN DE LA PETICIÓN / SOLICITUD CONTACTO: ----------

SOLICITAN LA REPARACIÓN DE 40M LINEALES DE UNA BANQUETA DE 1.80M DE ANCHO, ADEMÀS DE LA CONSTRUCCIÒN DE RAMPAS Y PASA CALLES PARA ACCESIBILIDAD DE LAS PERSONAS.

3. CROQUIS DE LOCALIZACIÓN.

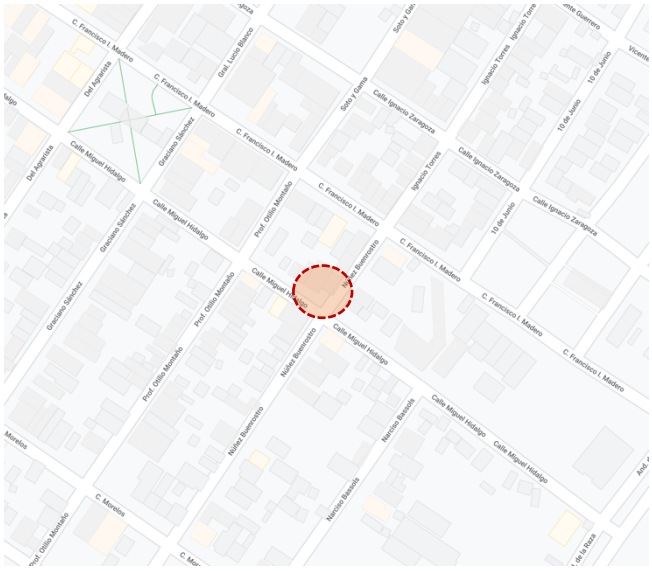

Croquis de localización.

4. VISITA AL LUGAR. MONTO PETICIÓN $00.00



Fotografías del sitio

5. PROPUESTA INTEGRAL

- 13M2 DE RAMPA
- 30M2 DE BANQUETA
- 12M2 DE PASACALLES

Instituto de planeación para el Municipio de Colima

FORMATO SEGUIMIENTO - RESPUESTA PETICIONES COMITES PRESIDENTES DE COLONIA

1. DATOS GENERALES.

COLECTOR PLUVIAL COLONIA FATIMA.

U

DOMICILIO UBICACIÓN CALLE 16 DE SEPTIEMBRE ENTRE CALLES CONSTELACIÓN Y CALLE FATIMA, EN EL MUNICIPIO DE COLIMA **C.P.** 28050

(Calle, Número, Colonia, Código postal)

2. DESCRIPCIÓN DE LA PETICIÓN / SOLICITUD CONTACTO: ---------- : ----------

SOLICITAN LA CONSTRUCCIÓN DE UN NUEVO COLECTOR PLUVIAL Y BOCATORMENTAS EN LA CALLE 16 DE SEPTIEMBRE EN LA COLONIA FATIMA, DEBIDO A QUE LAS BOCATORMENTAS YA EXISTENTES NO DAN ABASTO A LA CANTIDAD DE AGUA QUE FLUYE POR LAS CALLES EN TEMPORADA DE LLUVIAS, LO CUAL HA CAUSADO INUNDACIÓNES Y PERDIDAS MATERIALES A LOS VECINOS DE LA ZONA.

3. CROQUIS DE LOCALIZACIÓN.

4. VISITA AL LUGAR. MONTO PETICIÓN $408,750.36



Croquis de localización.



Fotografías del sitio

5. PROPUESTA INTEGRAL

Boca de tormenta de 8m de longitud:
Excavación y demolición de empedrado:
Reparaciónes generales:

Instituto de planeación para el Municipio de Colima

FORMATO SEGUIMIENTO - RESPUESTA PETICIONES COMITES PRESIDENTES DE COLONIA

1. DATOS GENERALES.

REHABILITACIÓN DE ECOPARQUE MANRIQUE.

DOMICILIO UBICACIÓN CALLE JOSÉ GUTIERREZ ALCARAZ ENTRE CALLES GUTIERREZ NAJERA Y CALLE ANTONIO CASO EN LA CIUDAD DE COLIMA, COLIMA. **C.P.** 28014

(Calle, Número, Colonia, Código postal)

2. DESCRIPCIÓN DE LA PETICIÓN / SOLICITUD CONTACTO: Eulalio Cuevas. : 3121021033

Solicitan la constucciòn de un firmde de concreto para completar el cuadrado ya que el jardìn cuanta con un diseño organico. Ademàs del suministro y la colocaciòn de pasto sintetico o algùn material tipo sello, junto con una cubierta para dicha area (**282.00m2**). Esto debido a que el area que se solicita intervenir es utiliizada para la realizaciòn de actividades fisicas con adultos mayores. Tambien piden el mantenimiento y reparación de los juegos infantiles existentes.

3. CROQUIS DE LOCALIZACIÓN.

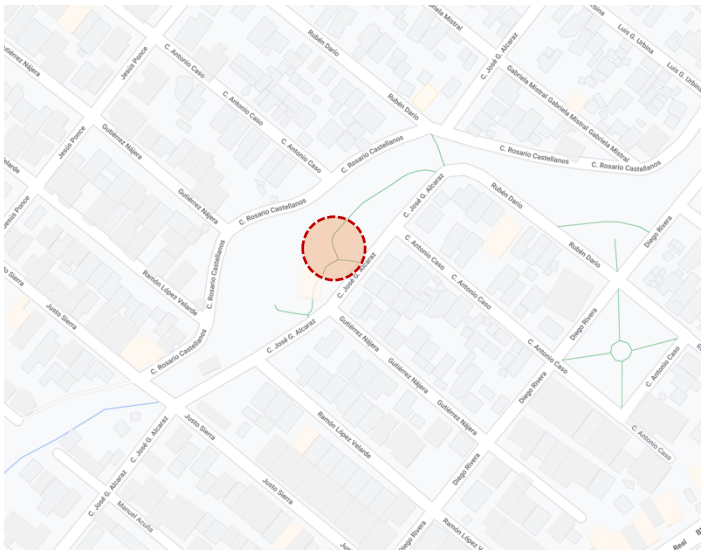

Croquis de localización.

4. VISITA AL LUGAR.

MONTO PETICIÓN $00.00



Fotografías del sitio

5. PROPUESTA INTEGRAL

Acometida electrica derribada
Extracción de muertos de concreto existentes (**5pzas**)
Rehabilitación de nichos de medición existentes. (**3pzas**)
Rehabilitación de sisterna.
Suministro de bomba para sistema de riego
Rehabilitación y sondeo de sistema de riego.
Construcción de rampas y pasa calles
Rehabilitación de modulos de internet. (**3 pzas**)
Pintura en barandales metalicos perimetralñes del area a techar. (**67.3m**)
Extracción de tocón (**1.00m Diam.**)
Rehabilitación de juegos infantiles metalicos tradicionales (**1 modulo de 3 columpios (1 faltante)**)
Rehabilitación de juego infantil (**1 pza**)
Reubicación de juego infantil tradicional (**1 sube y baja doble**)

Instituto de planeación para el Municipio de Colima

FORMATO SEGUIMIENTO - RESPUESTA PETICIONES COMITES PRESIDENTES DE COLONIA

1. DATOS GENERALES. RENIVELACIÓN DE CRUCE DE CALLES EL PORVENIR II

DOMICILIO UBICACIÓN CRUCE ENTRE CALLE SALINEROS Y CALLE CRUZ CAMPOS, EN LA COLONIA EL PORVENIR, EN EL MUNICIPIO DE COLIMA **C.P.** 28048

(Calle, Número, Colonia, Código postal)

2. DESCRIPCIÓN DE LA PETICIÓN / SOLICITUD CONTACTO: DOMINGO MALDONADO ANGUIANO: 3123123945

SOLICITAN LA RENIVELACIÓN DEL CRUCE DE LAS CALLES SALINEROS Y CALLE PROFESOR CRUZ CAMPOS DEBIDO AL DETERIORO DEL EMEDRADO Y AL TRANSITO DE VEHICULOS PESADOS EN LA ZONA, CON LA INTENCIÓN DE pREVENIR FUTUROS DAÑOS A LA INFRAESTRUCTURA EXISTENTE.

3. CROQUIS DE LOCALIZACIÓN.

4. VISITA AL LUGAR. MONTO PETICIÓN $86,610.24

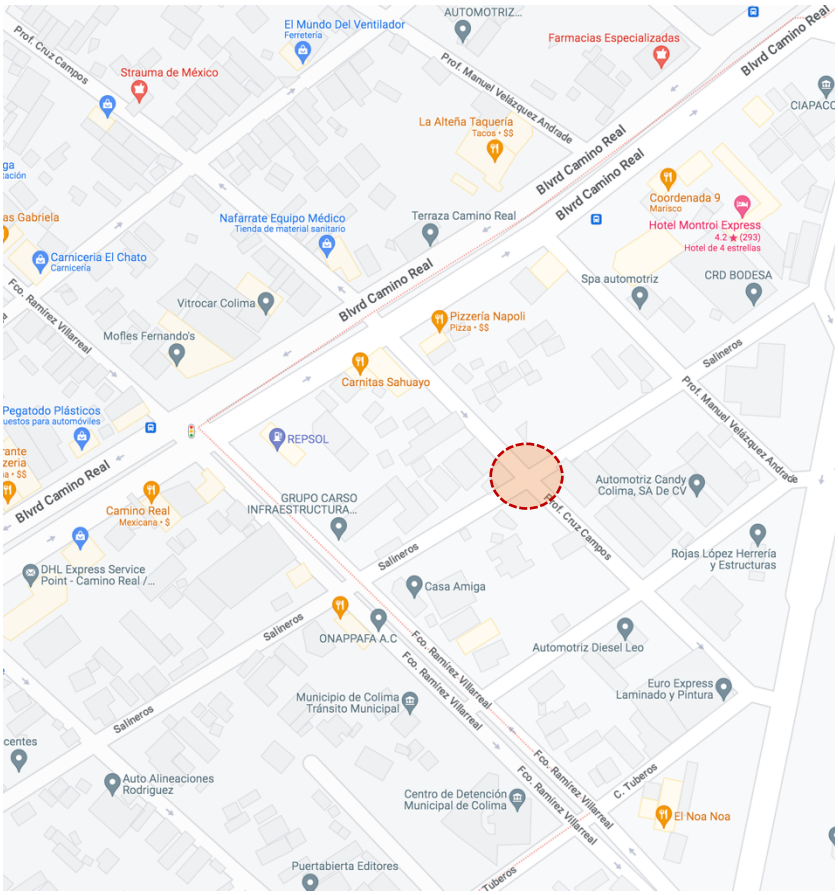





Croquis de localización.

Fotografías del sitio

5. PROPUESTA INTEGRAL

- DENTELLÓN (**36M**)
- EMPEDRADO AHOGADO EN MORTERO (**81M2**)

Instituto de planeación para el Municipio de Colima

FORMATO SEGUIMIENTO - RESPUESTA PETICIONES COMITES PRESIDENTES DE COLONIA

1. DATOS GENERALES. ESPACIO MULTIDEPORTIVO BARRIO ALTO

DOMICILIO UBICACIÓN ESPACIO MULTIDEPORTIVO UBICADO EN LA CONVERGENCIA DE LAS CALLES; MANUEL GALLARDO, CALLE FELIPE VALLE Y CALLE FRANCISCO ZARCO. EN LA COLONIA CENTRO, EN EL MUNICIPIO DE COLIMA **C.P.** 28000

(Calle, Número, Colonia, Código postal)

2. DESCRIPCIÓN DE LA PETICIÓN / SOLICITUD CONTACTO: Alejandro Morales Diego: 3121168928

SOLICITAN EL APOY PARA LA VALORACIÓN Y REHABILITACIÓN DEL ESPACIO MULTIDEPORTIVO EN LA COLONIA BARRIO ALTO, DEBIDO AL ESTADO DE DETERIORO EN EL QUE SE ENCUENTRA PARA PODER DARLE VIDA NUEVAMENTE Y FOMENTAR EL DEPORTE EN LA COMUNIDAD, TAMBIEN SOLICITAN EL SUMINISTRO DE APARATOS DE GIMNASIO AL AIRE LIBRE

3. CROQUIS DE LOCALIZACIÓN.



Croquis de localización.

4. VISITA AL LUGAR. MONTO PETICIÓN $494,751.11



Fotografías del sitio

5. PROPUESTA INTEGRAL

- Pintura en general. (Tableros, Lineas de cancha, Porterias, Estructura metalica de cubierta, Modulos de baños (**85.00m2**) y consultorios de usos multiples (**123.50m2**)) **$115,530**
- Rehabilitación de instalación electrica. **$24,960**
- Suministro de **6.00** luminarias en cubieta de cancha. **$32,400**
- 1 Poste y reflector adicional debido a la falta de iluminación. **$21,468**
- Reposición de cristaleria rota en ventanas. **2Pzas. (0.18m2) $1,488**
- Construcción de pozo de abosorción **1,631m2** totales de superficie. **$8,814.48**
- Reposición de herrería faltante. **2Pzas. (0.18m2). $3,337.1**
- Impermehabilización de azoteas de modulo de baños y modulo de consultorios de usos multiples. **(77.00m2) $32,340**
- Construcción de muro perimetral colindante a la madereria. **(5.50m x h=3.00m) $23,100**
- Construcción de rampa para discapacitados. **(12ml) $9,072**
- Suministro y colocación de aparatos de gimnasio al aire libre. **(4-5) $150,000**

Instituto de planeación para el Municipio de Colima

FORMATO SEGUIMIENTO - RESPUESTA PETICIONES COMITES PRESIDENTES DE COLONIA

1. DATOS GENERALES.

GUARNICIÓNES Y BANQUETAS INSURGENTES

DOMICILIO UBICACIÓN CALLE MICHOACAN, CALLE TECATE, CALLE NAYARIT Y CALLE TOLUCA, EN LA COLONIA INSURGENTES EN EL MUNICIPIO DE COLIMA **C.P.** 28048

(Calle, Número, Colonia, Código postal)

2. DESCRIPCIÓN DE LA PETICIÓN / SOLICITUD CONTACTO: ----------

SOLICITAN LA REPARACIÓN O LA SUSTITUCIÓN DE LAS LOSAS DE CONCRETO DAÑADAS ELREDEDOR DE LA ESCUELA PRIMARIA GABRIEL DE LA MORA, UBICADA ENTRE LAS CALLES MICHOACAN, CALLE NAARIT, CALLE TECATE Y CALLE TOLUCA. EL ESTADO DE LAS BANQUETAS ES UN RIESGO PARA LOS ADULTOS MAYORES Y LAS PERSONAS CON ALGÚNA DISCAPACIDAD, ADEMÁS DE LA DIFICULTAD DE ACCESO A LOS ESPACIOS PUBLICOS Y EDUCATIVOS.

3. CROQUIS DE LOCALIZACIÓN.

4. VISITA AL LUGAR. MONTO PETICIÓN $----------

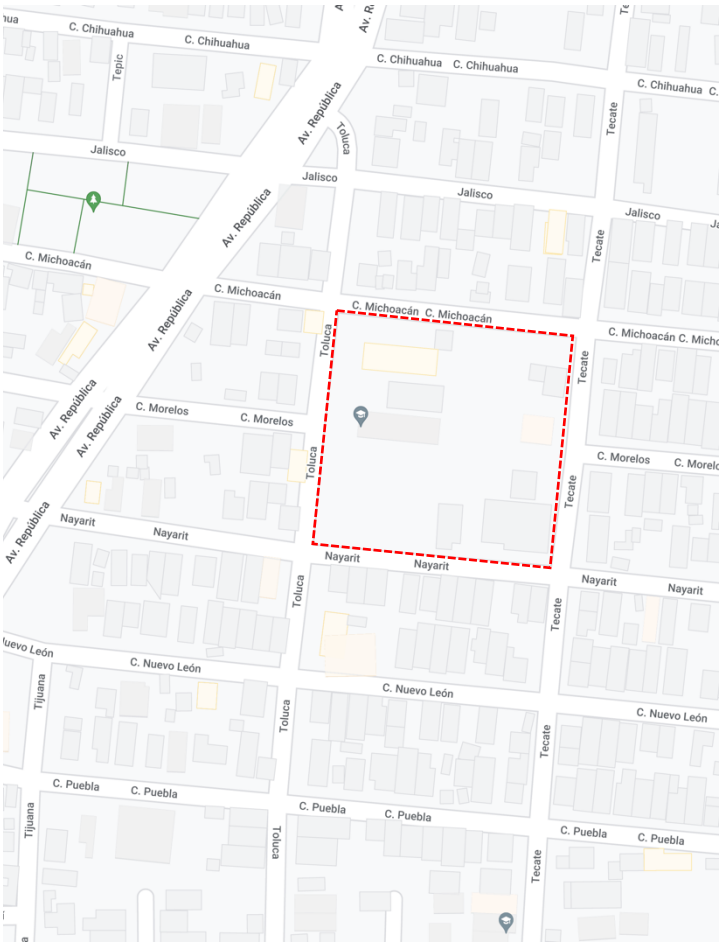

Croquis de localización.



Fotografías del sitio

5. PROPUESTA INTEGRAL

- **41.50M2** DE FIRME DE CONCRETO EN LOSAS DE 2.00M X 1.40M Y 2.50M X 1.35M
-

Instituto de planeación para el Municipio de Colima

FORMATO SEGUIMIENTO - RESPUESTA PETICIONES COMITES PRESIDENTES DE COLONIA

1. DATOS GENERALES. GUARNICIÓNES Y BANQUETAS MORALETE NORTE

DOMICILIO UBICACIÓN CALLE SOTO Y GAMA, ENTRE CALLE IGNACIO ZARAGOZA Y CALLE VICENTE GUERRERO EN LA COLONIA EL MORALETE, EN EL MUNICIPIO DE COLIMA **C.P.** 28060

(Calle, Número, Colonia, Código postal)

2. DESCRIPCIÓN DE LA PETICIÓN / SOLICITUD CONTACTO: GUADALUPE MACHUCA CARRILLO: 3121219064

SOLICITAN LA RECONSTRUCCIÓN DE 30 M DE BANQUETA EN LOSAS DE 1.45 X 1.95M EN LA CALLE SOTO Y GAMA ESQUINA CON CALLE IGNACIO ZARAGOZA. ESTE TRAMO DE BANQUETA EN ESPECIFICO SE ENCUENTRA EN CONDICIÓNES INTRANSITABLES E INACCESIBLES PARA LAS PERSONAS MAYORES O CON ALGÙNA DISCAPACIDAD.

3. CROQUIS DE LOCALIZACIÓN. **4. VISITA AL LUGAR. MONTO PETICIÓN $55,899.92**

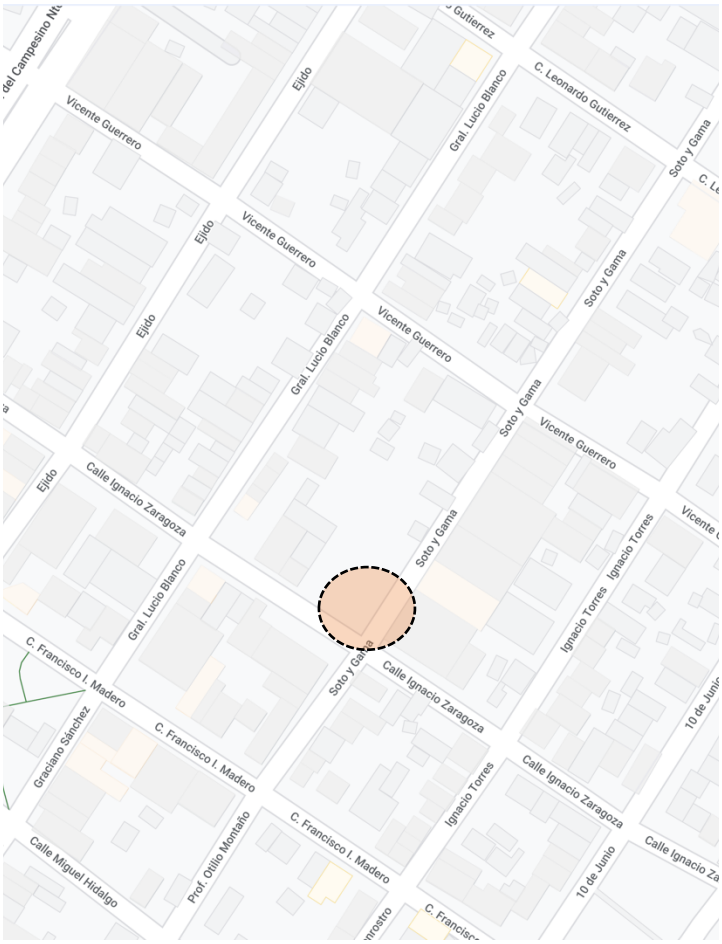

Croquis de localización.



Fotografías del sitio

5. PROPUESTA INTEGRAL

- **56.55M2** DE BANQUETA
- **15.00M** DE MACHUELO
- **3.00 M3** DE RELLENO

Instituto de planeación para el Municipio de Colima

FORMATO SEGUIMIENTO - RESPUESTA PETICIONES COMITES PRESIDENTES DE COLONIA

1. DATOS GENERALES. TAPA DE ALCANTARILLA Y REJILLA PLUVIAL EL MORALETE ORIENTE.

DOMICILIO UBICACIÓN CALLE ABASOLO, AV. CALZADA DEL CAMPESINO, CALLE GRACIANO SÁNCHEZ Y CALE PROFESOR UTILIO MONTAÑO EN LA COLONIA EL MORALETE (ORIENTE), EN EL MUNICIPIO DE COLIMA **C.P.** 28060

(Calle, Número, Colonia, Código postal)

2. DESCRIPCIÓN DE LA PETICIÓN / SOLICITUD CONTACTO: CELIA FERNANDEZ CASTAÑEDA: 3122002654

SOLICITAN LA REPOSICIÓN DE UNA TAPA DE ALCANTARILLA (0.60M X 1.00M) EN LA CALLE AGRARISTA. ADEMÁS DE LA COSTRUCCIÓN DE REDUCTORES DE VELOCIDAD EN AV. CALZADA DEL CAMPESINO ESQUINA CON ABASOLO YA QUE ANTERIORMENTE EXISTIA UNA PERO CON LA PAVIMENTACIÓN DE LA AVENIDA FUE DESAPARECIENDO. POR ULTMO, SOLICITAN LA PAVIMENTACIÓN O EL EMPEDRADO DE LA ULTIMA CUADRA DE LAS CALLES GABINO SÁNCHEZ Y CALLE PROFESOR UTILIO MONTAÑO, LAS CONDICIÓNES DE ESTAS VIALIDADES DIFICULTAN EL ACCESO DE LOS HABITANTES A SUS VIVIENDAS.

3. CROQUIS DE LOCALIZACIÓN.



Croquis de localización.

4. VISITA AL LUGAR. MONTO PETICIÓN $----------



Fotografías del sitio

5. PROPUESTA INTEGRAL

Instituto de planeación para el Municipio de Colima

FORMATO SEGUIMIENTO - RESPUESTA PETICIONES COMITES PRESIDENTES DE COLONIA

1. DATOS GENERALES. CONTROL VEHICULAR CALLE ARENAL.

DOMICILIO UBICACIÓN CALLE ARENAL ESQUINA CON CALLE MIRADOR EN LA COLONIA NUEVO MILENIO, EN EL MUNICIPIO DE COLIMA **C.P.** 28048

(Calle, Número, Colonia, Código postal)

2. DESCRIPCIÓN DE LA PETICIÓN / SOLICITUD CONTACTO: ----------: ----------

SOLICITAN LA EL CONTROL VEHICULAR O EL CIERRE DE LA CALLE ARENAL DEBIDO A LA VELOCIDAD POR LA QUE TRANSITAN LOS CARROS Y A LOS HECHOS VIALES YA OCURRIDOS EN EL LUGAR CON RESPECTO A MENORES Y VEHICULOS

3. CROQUIS DE LOCALIZACIÓN.

4. VISITA AL LUGAR. MONTO PETICIÓN **$45,240.00**



Croquis de localización.







Fotografías del sitio

5. PROPUESTA INTEGRAL

- 4 BOLARDOS
- 1 SEÑALETICA VERTICAL “CALLE CERRADA”
- 10M DE CADENA

Instituto de planeación para el Municipio de Colima

FORMATO SEGUIMIENTO - RESPUESTA PETICIONES COMITES PRESIDENTES DE COLONIA

1. DATOS GENERALES. RAMPAS Y PASA CALLES COLONIA CAMINO REAL

DOMICILIO UBICACIÓN CALLES ANDADOR PRIMAVERA Y CALLE RINCONADA JACARANDA TRAMO ENTRE CALLE PRIMERO DE MAYO Y AV. C.J. GONZALES LUGO EN LA COLONIA CAMINO REAL, EN EL MUNICIPIO DE COLIMA **C.P.** 28048

(Calle, Número, Colonia, Código postal)

2. DESCRIPCIÓN DE LA PETICIÓN / SOLICITUD CONTACTO:: _____

SOLICITAN LA CONSTRUCCIÓN DE RAMPAS Y PASACALLES PARA PODER DAR ACCESIBILIDAD A LAS PERSONAS CON DISCAPACIDAD Y ADULTOS MAYORES QUE RESIDEN EN LA COLONIA.

3. CROQUIS DE LOCALIZACIÓN. 4. VISITA AL LUGAR. MONTO PETICIÓN $236,863.31

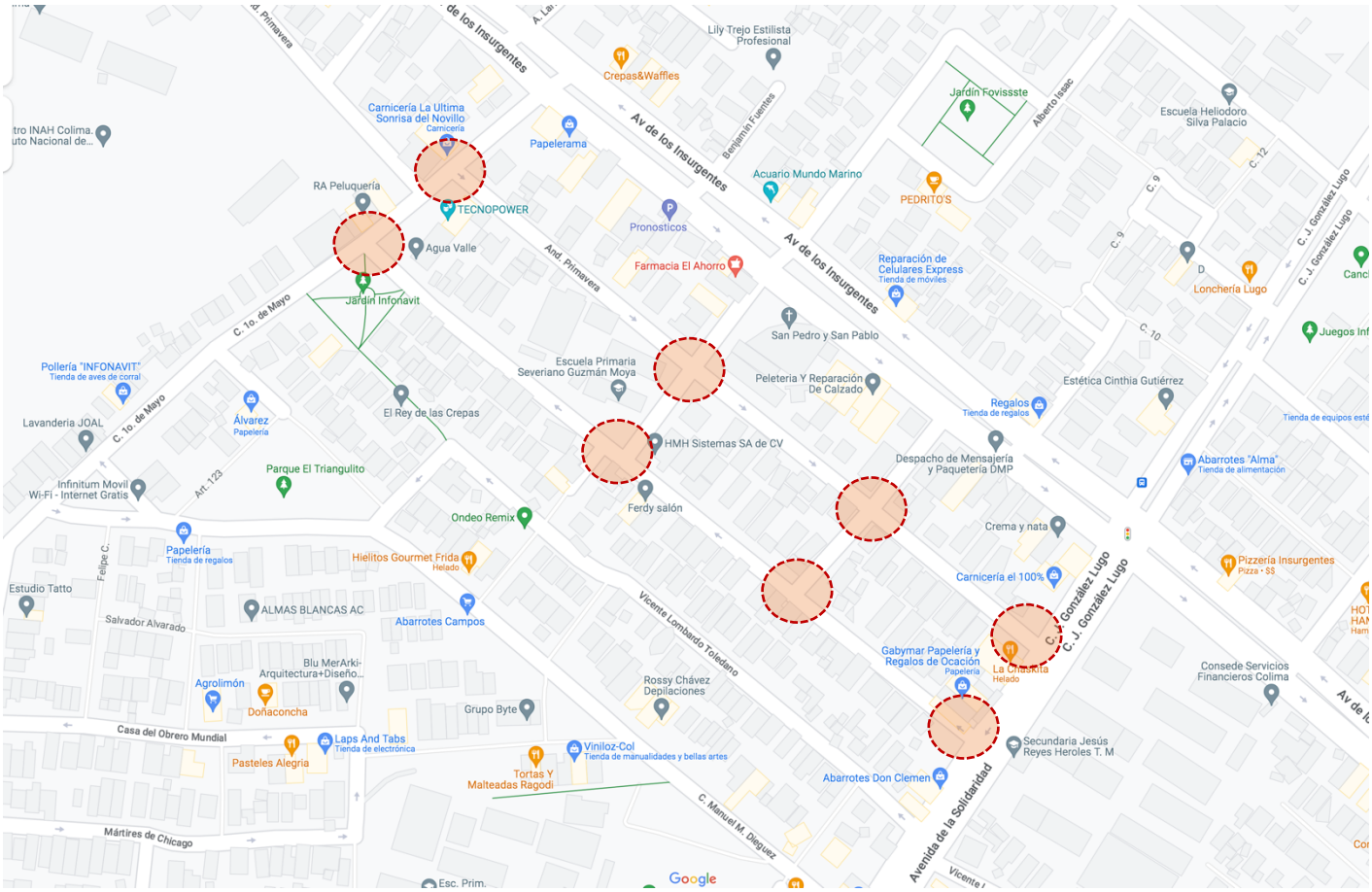

Croquis de localización.

Fotografías del sitio

5. PROPUESTA INTEGRAL

•

Instituto de planeación para el Municipio de Colima

FORMATO SEGUIMIENTO - RESPUESTA PETICIONES COMITES PRESIDENTES DE COLONIA

1. DATOS GENERALES. PROTECCIÓN A RÍOS VALLE DORADO.

DOMICILIO UBICACIÓN CALLE PASEO DE LA RIBERA ENTRE CALLES PASEO DEL SOL Y CALLE TOLEDO, COLONIA RESIDENCIAL VALLE DORADO, EN EL MUNICIPIO DE COLIMA **C.P.** 28018

(Calle, Número, Colonia, Código postal)

2. DESCRIPCIÓN DE LA PETICIÓN / SOLICITUD CONTACTO: CARLOS PONCE GOMEZ: 3121426962

SOLICITAN LA REPARACIÒN DE LA BANQUETA QUE SE DAÑÓ POR EL PASO DEL TIEMPO Y SE HA VUELTO INTRANSITABLE PARA LOS PEATONES, ADEMÁS DE LA REPOSICIÓN DE LA MALLA PERIMETRAL FALTANTE EN LA COLINDANDIA AL RÍO, TAMBIÉN SE REQUIERE LA REPARACIÓN DE 16ML DE MACHUELO TIP PECHO PALOMA FALTANTES EN EL CAMELLÒN.

3. CROQUIS DE LOCALIZACIÓN.

4. VISITA AL LUGAR. MONTO PETICIÓN $00.00

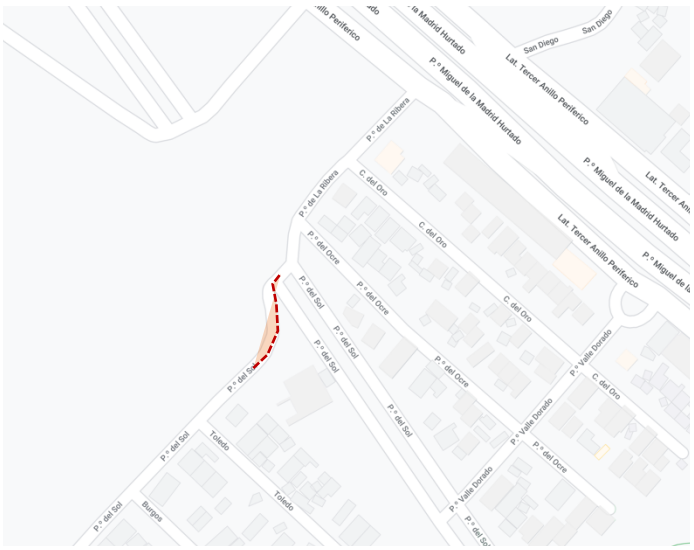

Croquis de localización.



Fotografías del sitio

5. PROPUESTA INTEGRAL

- 57.2M DE MALLA
- REPARACIÓN DE 15 LOSAS DE 2.00M X 1.10M DE CONCRETO EN BANQUETA
- REPARACIÓN DE 16ML DE MACHUELO PECHO PALOMA EN CAMELLÓN.
- GESTIONAR PODA/TALACHEANDO CON SERVICIÓS PUBLICOS.



Municipio de Colima

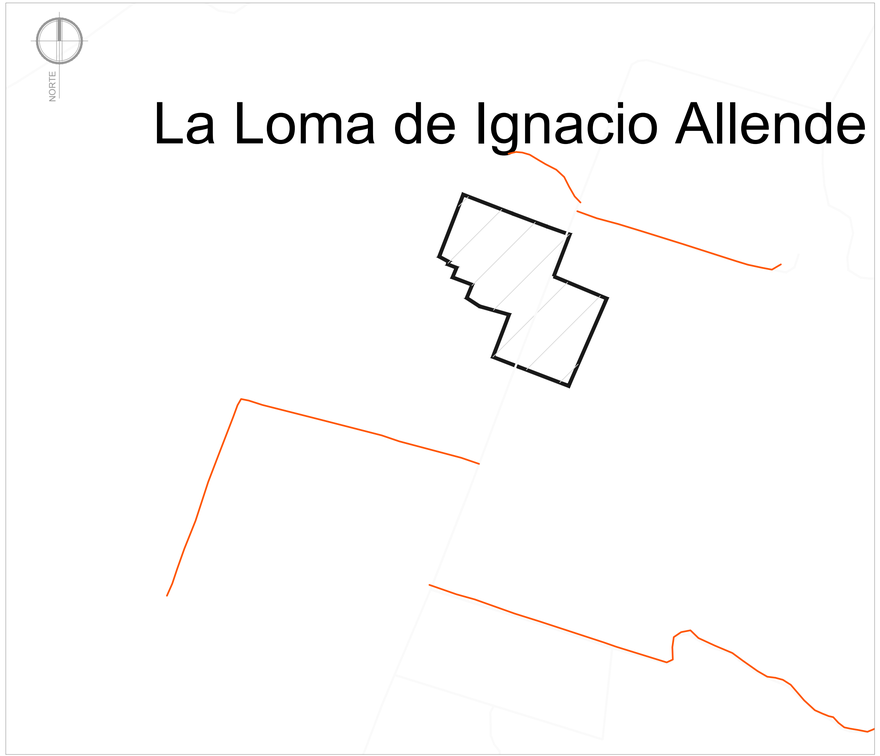

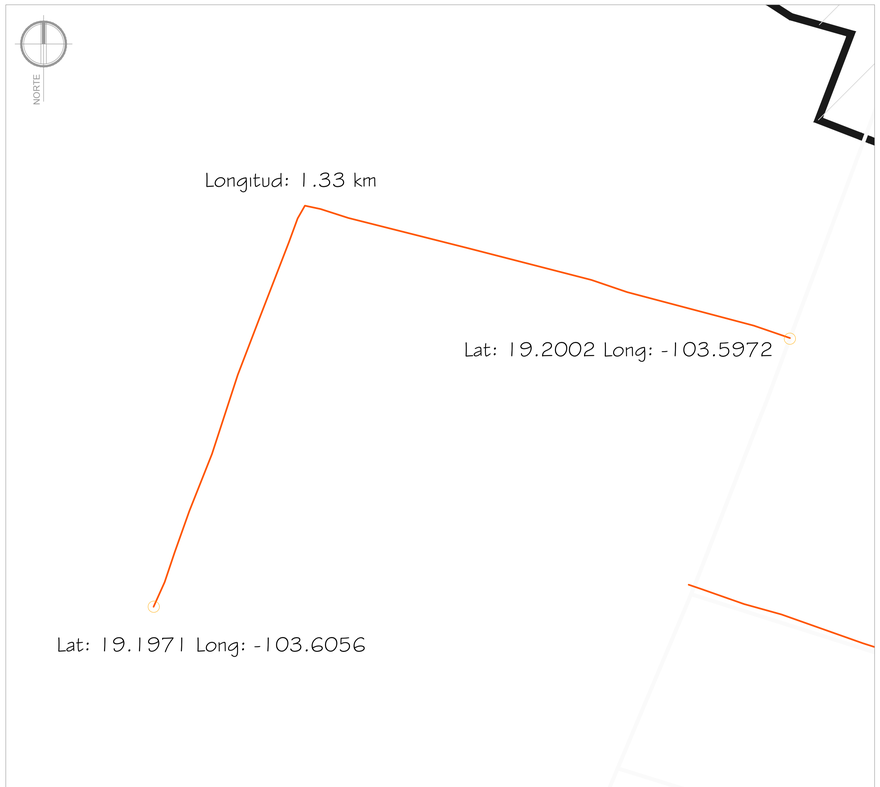

LOCALIZACIÓN

Latitud: 19.2002 — Longitud: — 103.5972

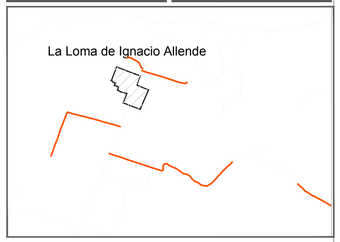

SIMBOLOGÍA

CONTIGO manos a la obra

H. AYUNTAMIENTO DE COLIMA

H. AYUNTAMIENTO DE COLIMA
DIRECCIÓN GENERAL DE OBRAS PÚBLICAS
DIRECCIÓN DE CONSTRUCCIÓN
DEPARTAMENTO DE PROYECTOS Y PRESUPUESTOS

PROYECTO: CAMINO SACACOSECHAS DE LA LOCALIDAD DE LA LOMA DE IGNACIO ALLENDE A LA PLANILLA

CONTENIDO: Plano de ubicación de Camino Sacacosechas

COMUNIDAD/ COLONIA: COL. CENTRO, COLIMA

CLAVE: ARQ – 01

REVISÓ: ARQ. GABRIELA BEJARANO AHUMADA

PROYECTÓ: ARQ. J.L.M.H.

DIBUJÓ: Ing. A.E.D.S.

ESCALA: Sin Escala

VO. BO. :

ARQ. MA. ISABEL BAYARDO TORRES
DIRECTORA DE CONSTRUCCIÓN

RTA DEL ARCHIVO: C:\Users\ordenamientoterritorialyambiental\Desktop\Caminos SACA COSECHA POA2\Mapa Municipio Colima.dwg

FECHA: 04/2023



Municipio de Colima

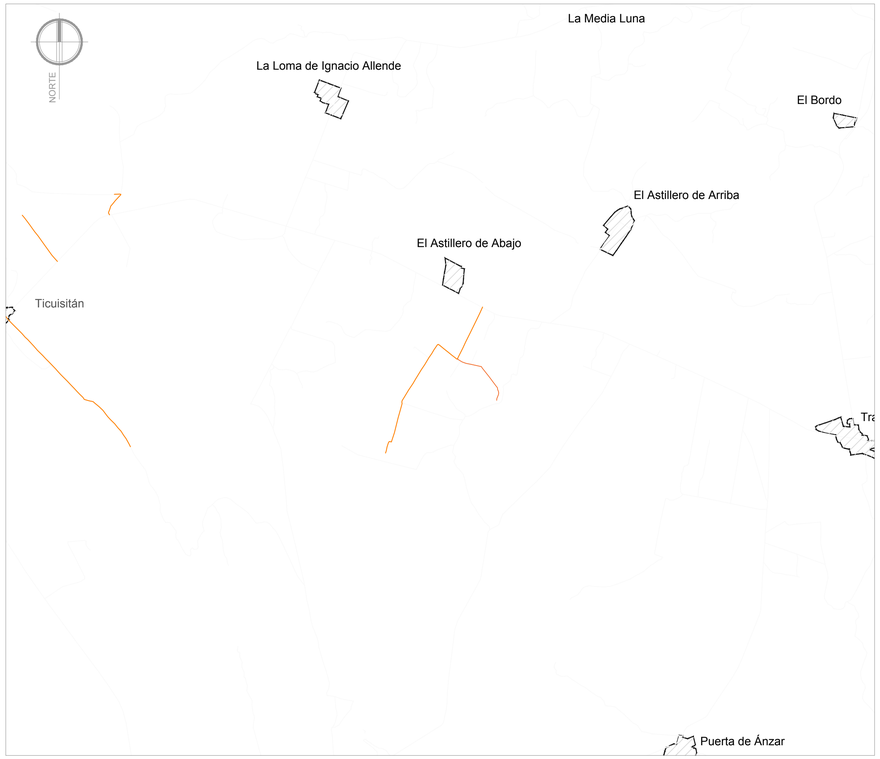

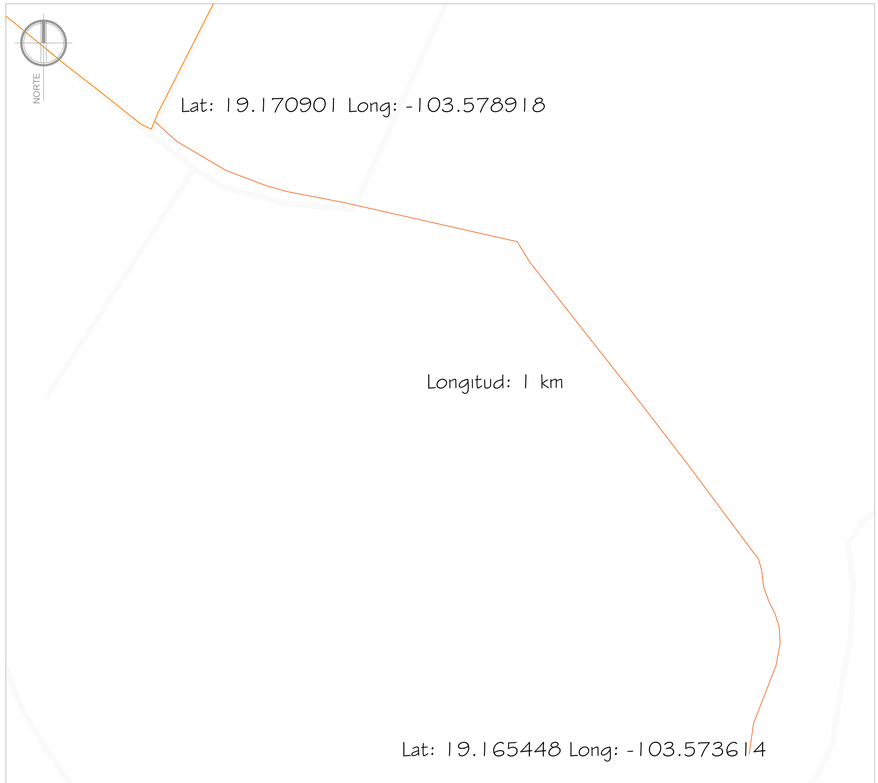

LOCALIZACIÓN

Latitud: 19.170901 — Longitud: 103.578918



SIMBOLOGÍA

CONTIGO manos a la obra

H. AYUNTAMIENTO DE COLIMA

H. AYUNTAMIENTO DE COLIMA
DIRECCIÓN GENERAL DE OBRAS PÚBLICAS
DIRECCIÓN DE CONSTRUCCIÓN
DEPARTAMENTO DE PROYECTOS Y PRESUPUESTOS

PROYECTO:
REHABILITACION DE CAMINO SACA COSECHAS EN COLIMA, LOCALIDAD DEL ASTILLERO DE ABAJO A SAN MIGUEL – EL JARDÍN

CONTENIDO:
Plano de ubicación de Camino Sacacosechas

COMUNIDAD/ COLONIA: ASTILLERO DE ABAJO, COLIMA
CLAVE: ARQ – 01
REVISÓ: ARQ. GABRIELA BEJARANO AHUMADA
ESCALA: Sin Escala
PROYECTÓ: ARQ. J.L.M.H.
DIBUJÓ: Ing. A.E.D.S.
VO. BO. :

ARQ. MA. ISABEL BAYARDO TORRES
DIRECTORA DE CONSTRUCCIÓN

RUTA DEL ARCHIVO: /Users/ordenamientoterritorialyambiental/Desktop/Caminos SACACOSECHA POA3 COPIA/Caminos Sacacosecha POA C4.dwg
FECHA: 06/2023







LOCALIZACIÓN

Latitud: 19.1922 Longitud: – 103.5565

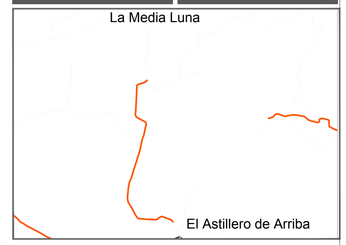

SIMBOLOGÍA

CONTIGO manos a la obra

H. AYUNTAMIENTO DE COLIMA

H. AYUNTAMIENTO DE COLIMA
DIRECCIÓN GENERAL DE OBRAS PÚBLICAS
DIRECCIÓN DE CONSTRUCCIÓN
DEPARTAMENTO DE PROYECTOS Y PRESUPUESTOS

PROYECTO: CAMINO SACACOSECHAS DE LA LOCALIDAD DE EL ASTILLERO DE ARRIBA A LA MEDIA LUNA

CONTENIDO: Plano de ubicación de Camino Sacacosechas

COMUNIDAD/ COLONIA: COL. CENTRO, COLIMA

CLAVE: ARQ – 01

REVISÓ: ARQ. GABRIELA BEJARANO AHUMADA

PROYECTÓ: ARQ. J.L.M.H.

DIBUJÓ: Ing. A.E.D.S.

ESCALA: Sin Escala

VO. BO. :

ARQ. MA. ISABEL BAYARDO TORRES
DIRECTORA DE CONSTRUCCIÓN

RUTA DEL ARCHIVO: /Users/ordenamientoterritorialyambiental/Desktop/Caminos SACA COSECHA POA2/Mapa Municipio Colima.dwg

FECHA: 04/2023



Municipio de Colima



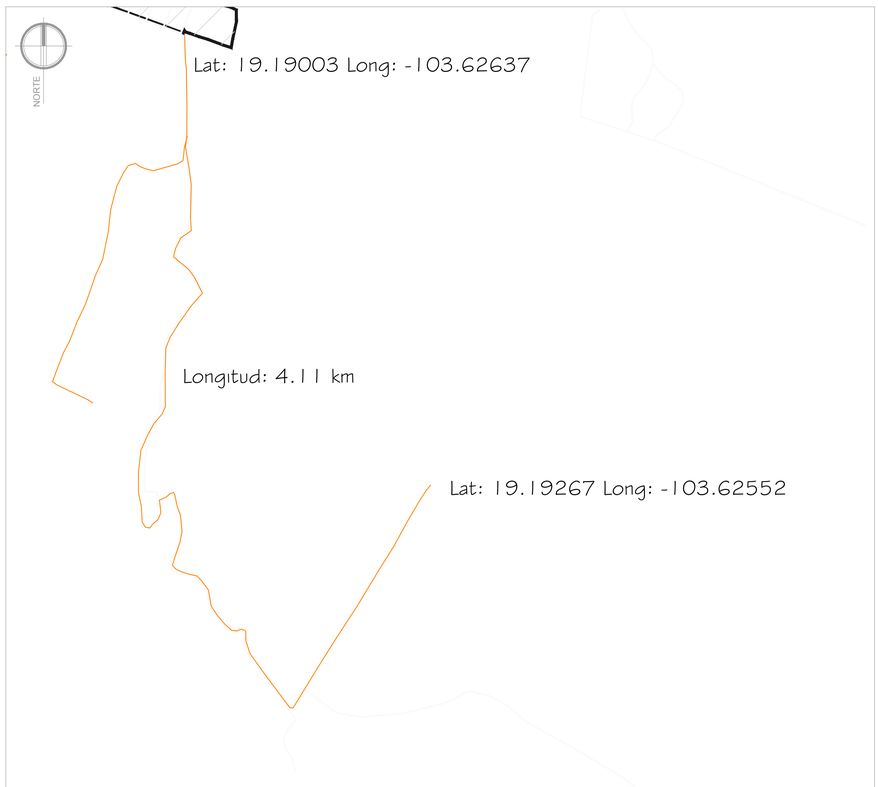

LOCALIZACIÓN

Latitud: 19.19003 — Longitud: — 103.62637



SIMBOLOGÍA

CONTIGO manos a la obra

H. AYUNTAMIENTO DE COLIMA

H. AYUNTAMIENTO DE COLIMA
DIRECCIÓN GENERAL DE OBRAS PÚBLICAS
DIRECCIÓN DE CONSTRUCCIÓN
DEPARTAMENTO DE PROYECTOS Y PRESUPUESTOS

PROYECTO:
REHABILITACION DE CAMINO SACA COSECHAS EN COLIMA, LOCALIDAD DE CARDONA A CARDONA VIEJO A LAS 45

CONTENIDO:
Plano de ubicación de Camino Sacacosechas

COMUNIDAD/ COLONIA: CARDONA, COLIMA
CLAVE: ARQ – 01
REVISÓ: ARQ. GABRIELA BEJARANO AHUMADA
ESCALA: Sin Escala
PROYECTÓ: ARQ. J.L.M.H.
DIBUJÓ: Ing. A.E.D.S.

VO. BO. :

ARQ. MA. ISABEL BAYARDO TORRES
DIRECTORA DE CONSTRUCCIÓN

RUTA DEL ARCHIVO: /Users/ordenamientoterritorialyambiental/Desktop/Caminos SACACOSECHA POA3 COPIA/Caminos Sacacosecha POA C4.dwg
FECHA: 06/2023

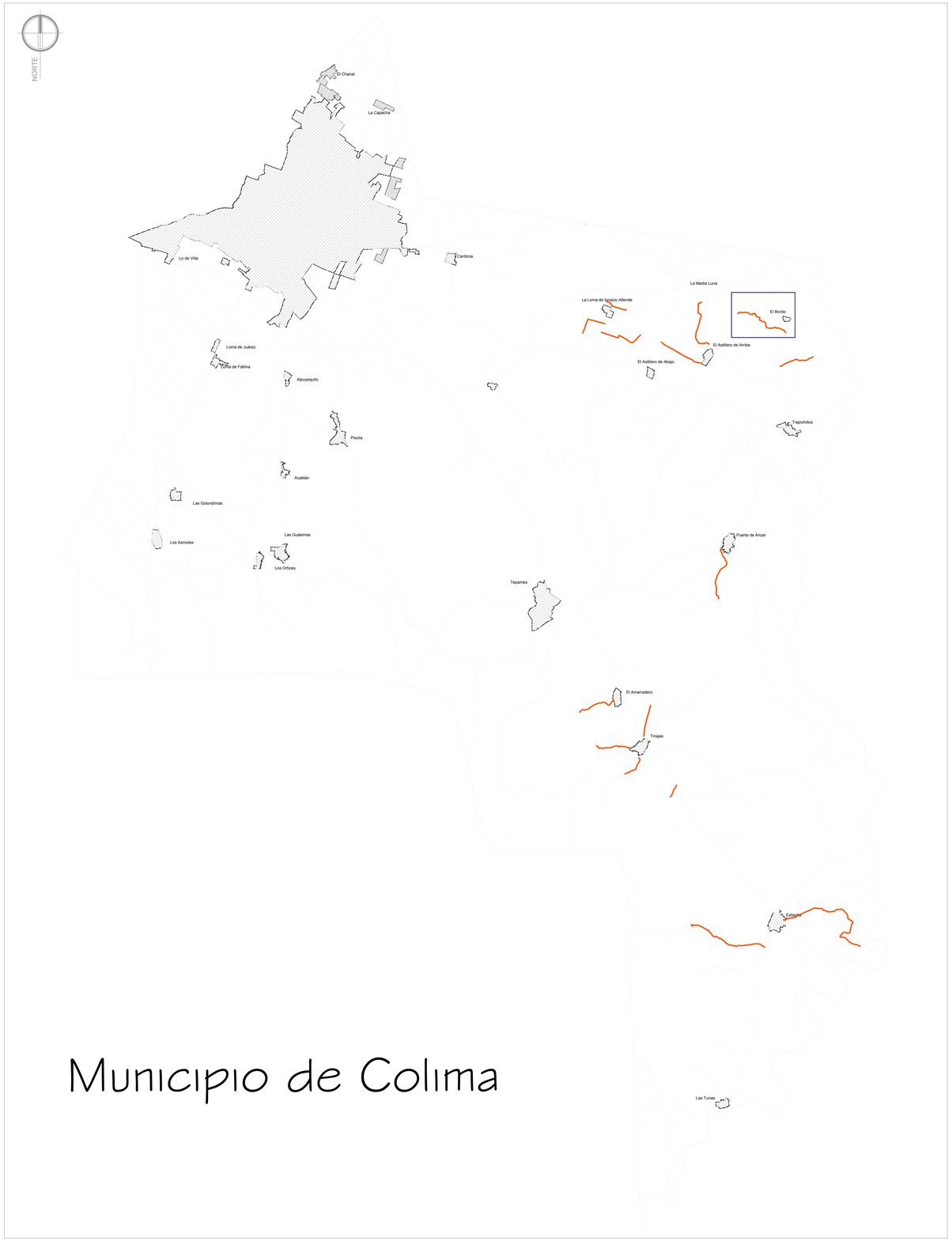



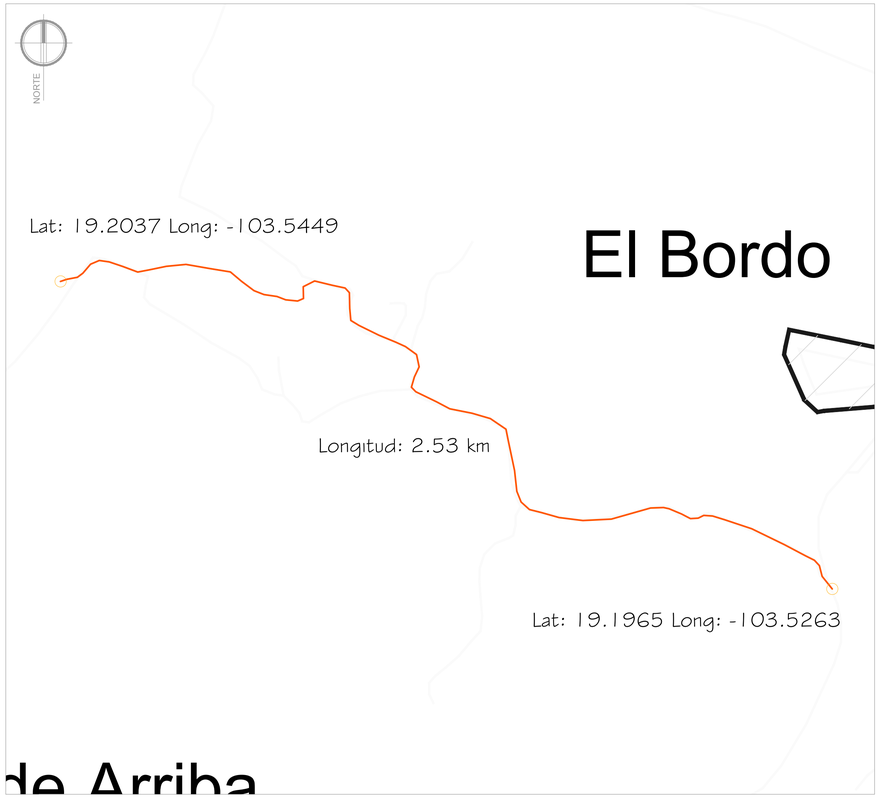

LOCALIZACIÓN

Latitud: 19.1965 — Longitud: — 103.5263



SIMBOLOGÍA

CONTIGO manos a la obra

H. AYUNTAMIENTO DE COLIMA

H. AYUNTAMIENTO DE COLIMA
DIRECCIÓN GENERAL DE OBRAS PÚBLICAS
DIRECCIÓN DE CONSTRUCCIÓN
DEPARTAMENTO DE PROYECTOS Y PRESUPUESTOS

PROYECTO: CAMINO SACACOSECHAS DE LA LOCALIDAD DE EL BORDO A LA PRESA

CONTENIDO: Plano de ubicación de Camino Sacacosechas

COMUNIDAD/ COLONIA: COL. CENTRO, COLIMA

CLAVE: ARQ – 01

REVISÓ: ARQ. GABRIELA BEJARANO AHUMADA

PROYECTÓ: ARQ. J.L.M.H.

DIBUJÓ: Ing. A.E.D.S.

ESCALA: Sin Escala

VO. BO. :

ARQ. MA. ISABEL BAYARDO TORRES
DIRECTORA DE CONSTRUCCIÓN

RUTA DEL ARCHIVO: /Users/ordenamientoterritorioyambiental/Desktop/Caminos SACA COSECHA POA26/Mapa Municipio Colima.dwg

FECHA: 04/2023



Municipio de Colima



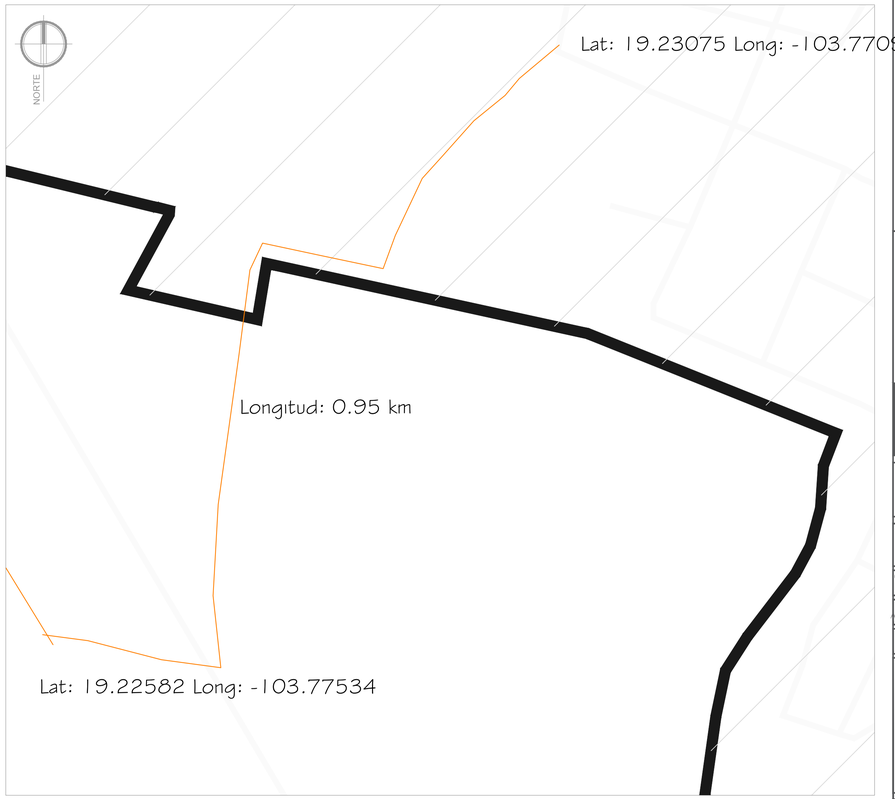

LOCALIZACIÓN

Latitud: 19.23075 — Longitud: — 103.7709

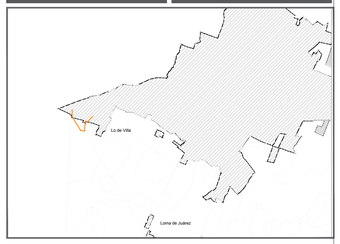

SIMBOLOGÍA

CONTIGO manos a la obra

H. AYUNTAMIENTO DE COLIMA

H. AYUNTAMIENTO DE COLIMA
DIRECCIÓN GENERAL DE OBRAS PÚBLICAS
DIRECCIÓN DE CONSTRUCCIÓN
DEPARTAMENTO DE PROYECTOS Y PRESUPUESTOS

PROYECTO: REHABILITACION DE CAMINO SACA COSECHAS EN COLIMA, LOCALIDAD DE LO DE VILLA A LA VEGUEÑA

CONTENIDO: Plano de ubicación de Camino Sacacosechas

COMUNIDAD / COLONIA: LO DE VILLA, COLIMA
CLAVE: ARQ – 01
REVISÓ: ARQ. GABRIELA BEJARANO AHUMADA
PROYECTÓ: ARQ. J.L.M.H.
DIBUJÓ: Ing. A.E.D.S.
ESCALA: Sin Escala

VO. BO. :

ARQ. MA. ISABEL BAYARDO TORRES
DIRECTORA DE CONSTRUCCIÓN

RUTA DEL ARCHIVO: /Users/ordenamientoterritorialyambiental/Desktop/Caminos SACACOSECHA POA3 COPIA/Caminos Sacacosecha POA C4.dwg
FECHA: 06/2023



Municipio de Colima





LOCALIZACIÓN

Latitud: 19.18744 — Longitud: — 103.7475

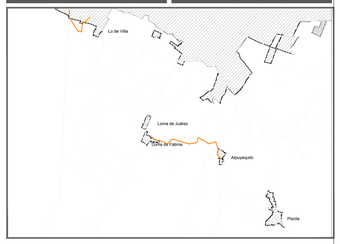

SIMBOLOGÍA

CONTIGO manos a la obra

H. AYUNTAMIENTO DE COLIMA

H. AYUNTAMIENTO DE COLIMA
DIRECCIÓN GENERAL DE OBRAS PÚBLICAS
DIRECCIÓN DE CONSTRUCCIÓN
DEPARTAMENTO DE PROYECTOS Y PRESUPUESTOS

PROYECTO: REHABILITACION DE CAMINO SACA COSECHAS EN COLIMA, LOCALIDAD DE LOMA DE FATIMA A ACATITAN

CONTENIDO: Plano de ubicación de Camino Sacacosechas

COMUNIDAD / COLONIA: LOMA DE FATIMA, COLIMA

CLAVE: ARQ – 01

REVISÓ: ARQ. GABRIELA BEJARANO AHUMADA

ESCALA: Sin Escala

PROYECTÓ: ARQ. J.L.M.H.

DIBUJÓ: Ing. A.E.D.S.

VO. BO. :

ARQ. MA. ISABEL BAYARDO TORRES
DIRECTORA DE CONSTRUCCIÓN

RUTA DEL ARCHIVO: C:\Users\ordenamientoterritorialyambiental\Desktop\Caminos SACACOSECHA POA3 COPIA\Caminos Sacacosecha POA C4.dwg

FECHA: 06/2023

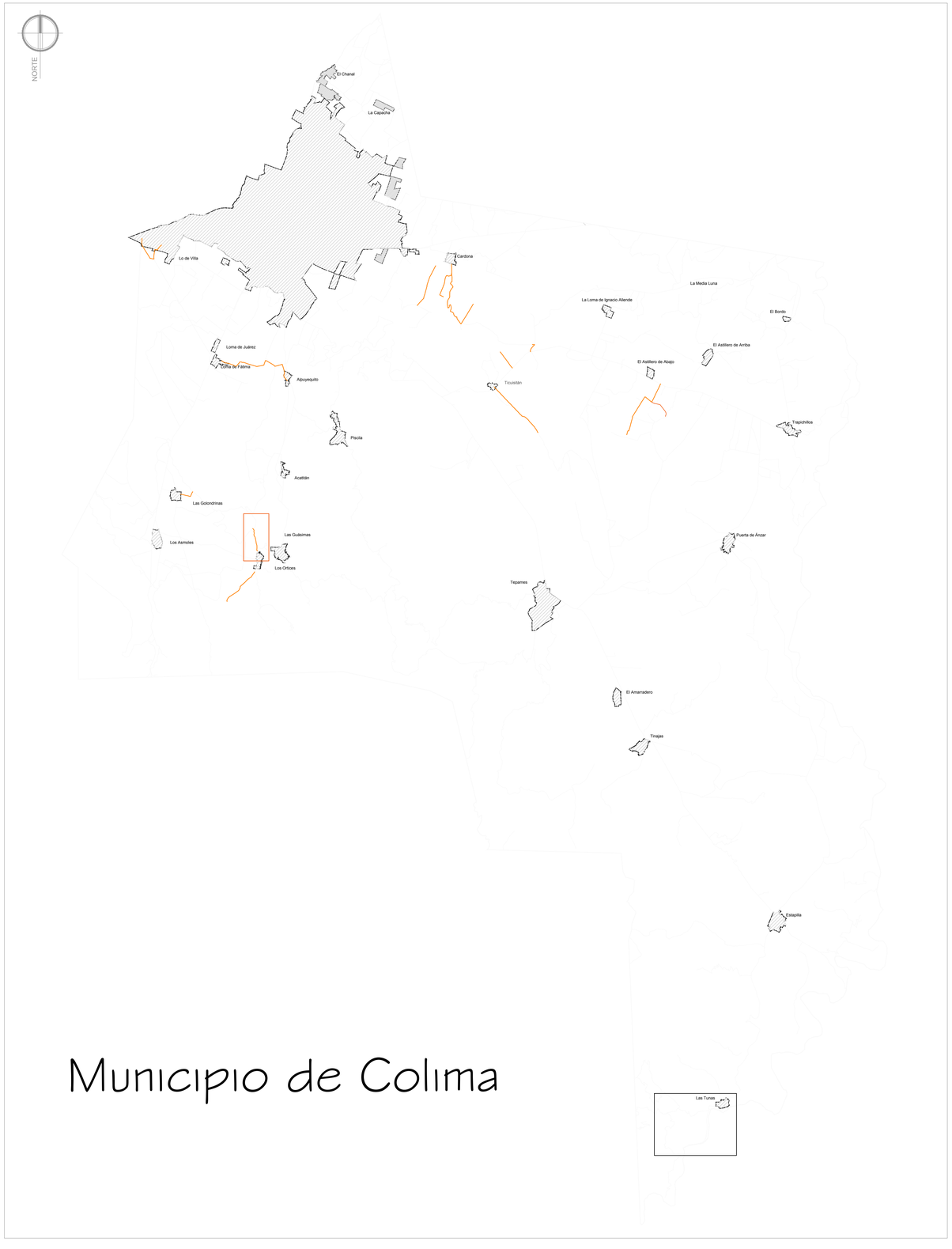

Municipio de Colima



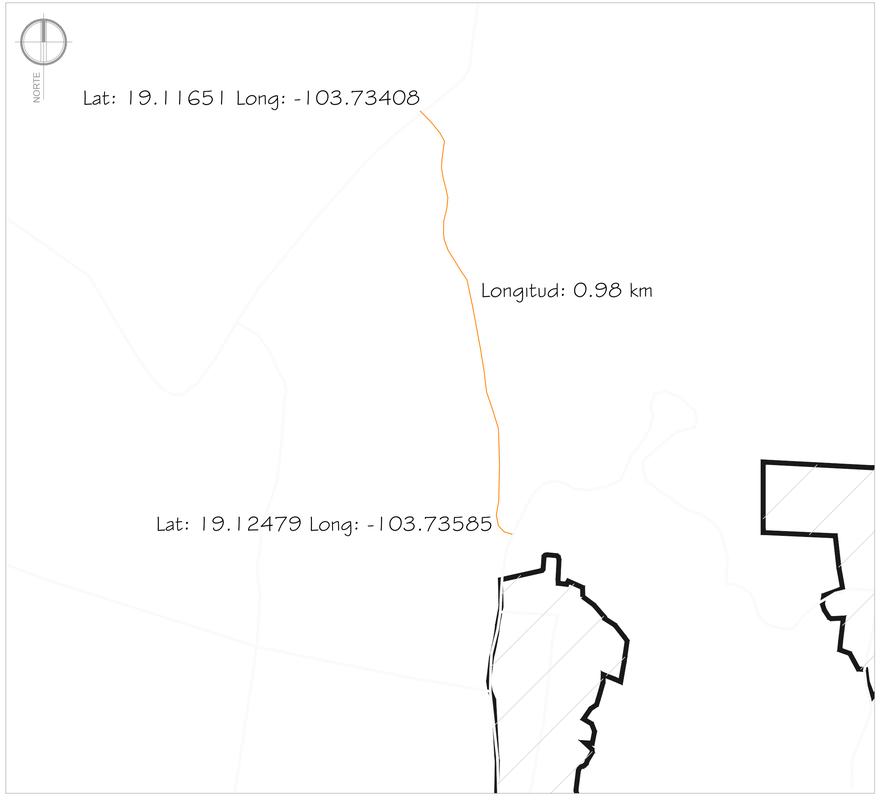

LOCALIZACIÓN

Latitud: 19.11651 — Longitud: — 103.73408

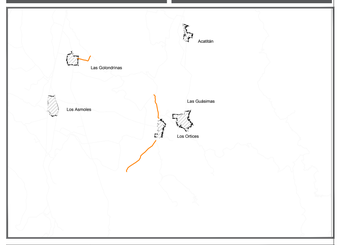

SIMBOLOGÍA

CONTIGO manos a la obra

H. AYUNTAMIENTO DE COLIMA

H. AYUNTAMIENTO DE COLIMA
DIRECCIÓN GENERAL DE OBRAS PÚBLICAS
DIRECCIÓN DE CONSTRUCCIÓN
DEPARTAMENTO DE PROYECTOS Y PRESUPUESTOS

PROYECTO:
REHABILITACION DE CAMINO SACA COSECHAS EN COLIMA, LOCALIDAD DE LOS ORTICES A ALCOMUN

CONTENIDO:
Plano de ubicación de Camino Sacacosechas

COMUNIDAD/ COLONIA: LOS ORTICES, COLIMA
CLAVE: ARQ – 01
REVISÓ: ARQ. GABRIELA BEJARANO AHUMADA
ESCALA: Sin Escala
PROYECTÓ: ARQ. J.L.M.H.
DIBUJÓ: Ing. A.E.D.S.
VO. BO. :

ARQ. MA. ISABEL BAYARDO TORRES
DIRECTORA DE CONSTRUCCIÓN

RUTA DEL ARCHIVO: /Users/ordenamientoterritorialyambiental/Desktop/Caminos SACACOSECHA POA3 COPIA/Caminos Sacacosecha POA C4.dwg
FECHA: 06/2023

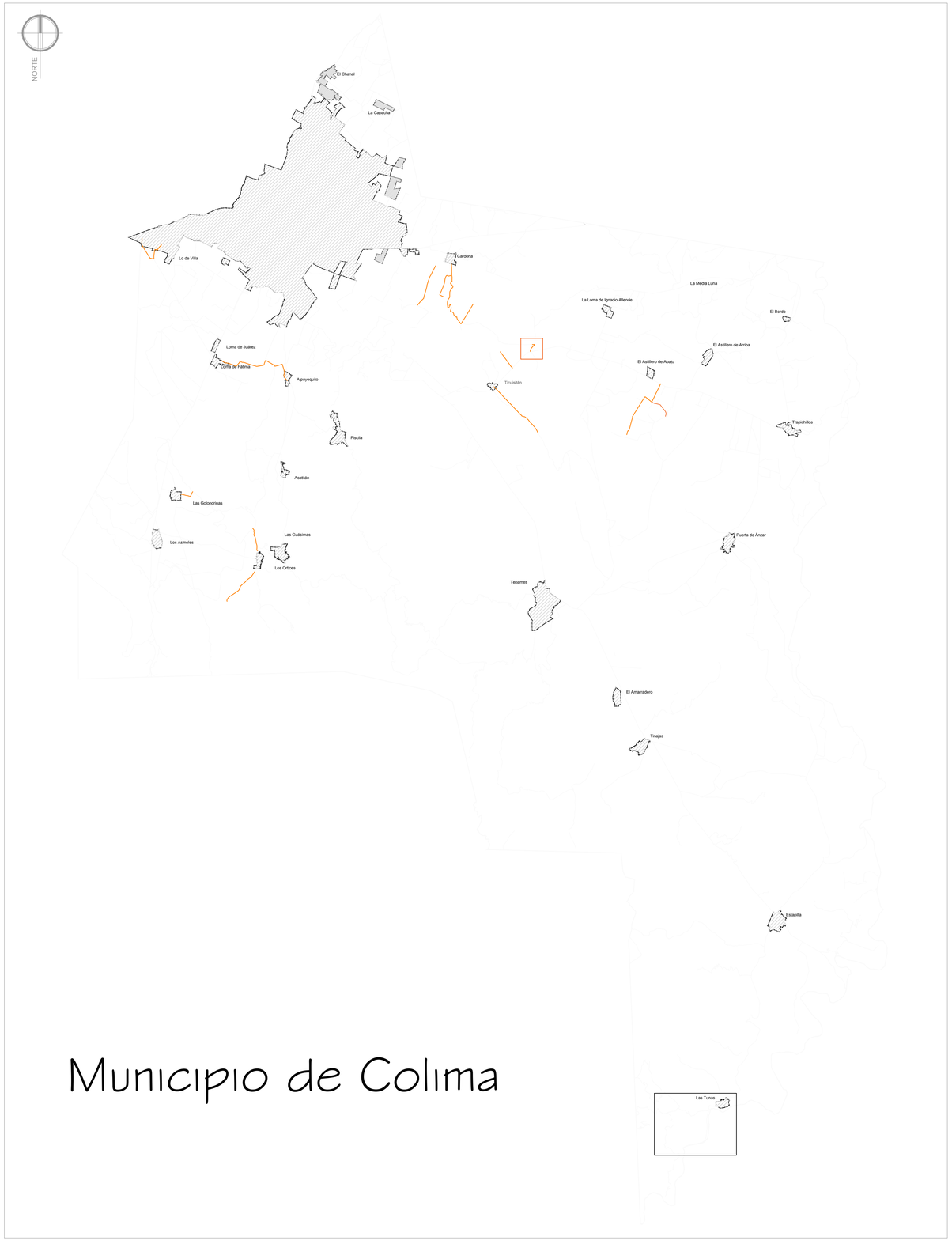

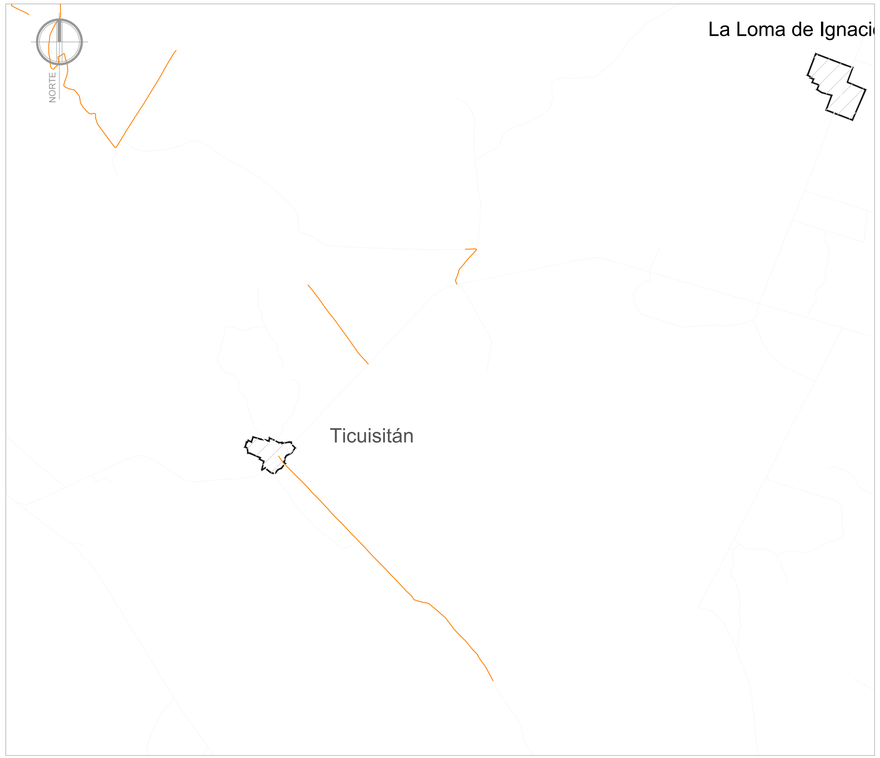

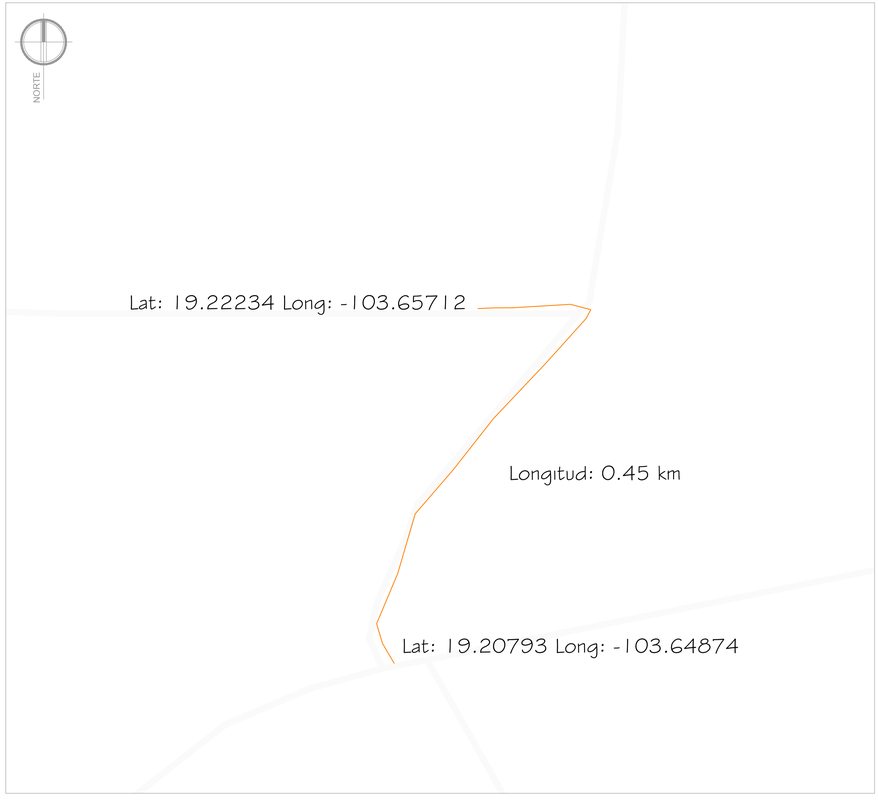

LOCALIZACIÓN

Latitud: 19.20793 — Longitud: 103.64874

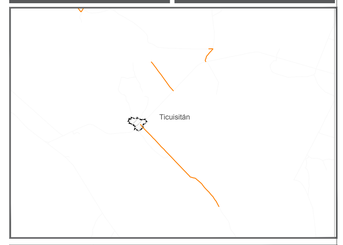

SIMBOLOGÍA

CONTIGO manos a la obra

H. AYUNTAMIENTO DE COLIMA

H. AYUNTAMIENTO DE COLIMA
DIRECCIÓN GENERAL DE OBRAS PÚBLICAS
DIRECCIÓN DE CONSTRUCCIÓN
DEPARTAMENTO DE PROYECTOS Y PRESUPUESTOS

PROYECTO:
REHABILITACION DE CAMINO SACA COSECHAS EN COLIMA, LOCALIDAD DE TICUIZITÁN AL CAMINO VIEJO A CARDONA

CONTENIDO:
Plano de ubicación de Camino Sacacosechas

COMUNIDAD/ COLONIA: TICUISITAN, COLIMA
CLAVE: ARQ – 01
REVISÓ: ARQ. GABRIELA BEJARANO AHUMADA
ESCALA: Sin Escala
PROYECTÓ: ARQ. J.L.M.H.
DIBUJÓ: Ing. A.E.D.S.
VO. BO. :

ARQ. MA. ISABEL BAYARDO TORRES
DIRECTORA DE CONSTRUCCIÓN

RUTA DEL ARCHIVO: /Users/ordenamientoterritorialyambiental/Desktop/Caminos SACACOSECHA POA3 COPIA/Caminos Sacacosechs POA C4.dwg
FECHA: 06/2023

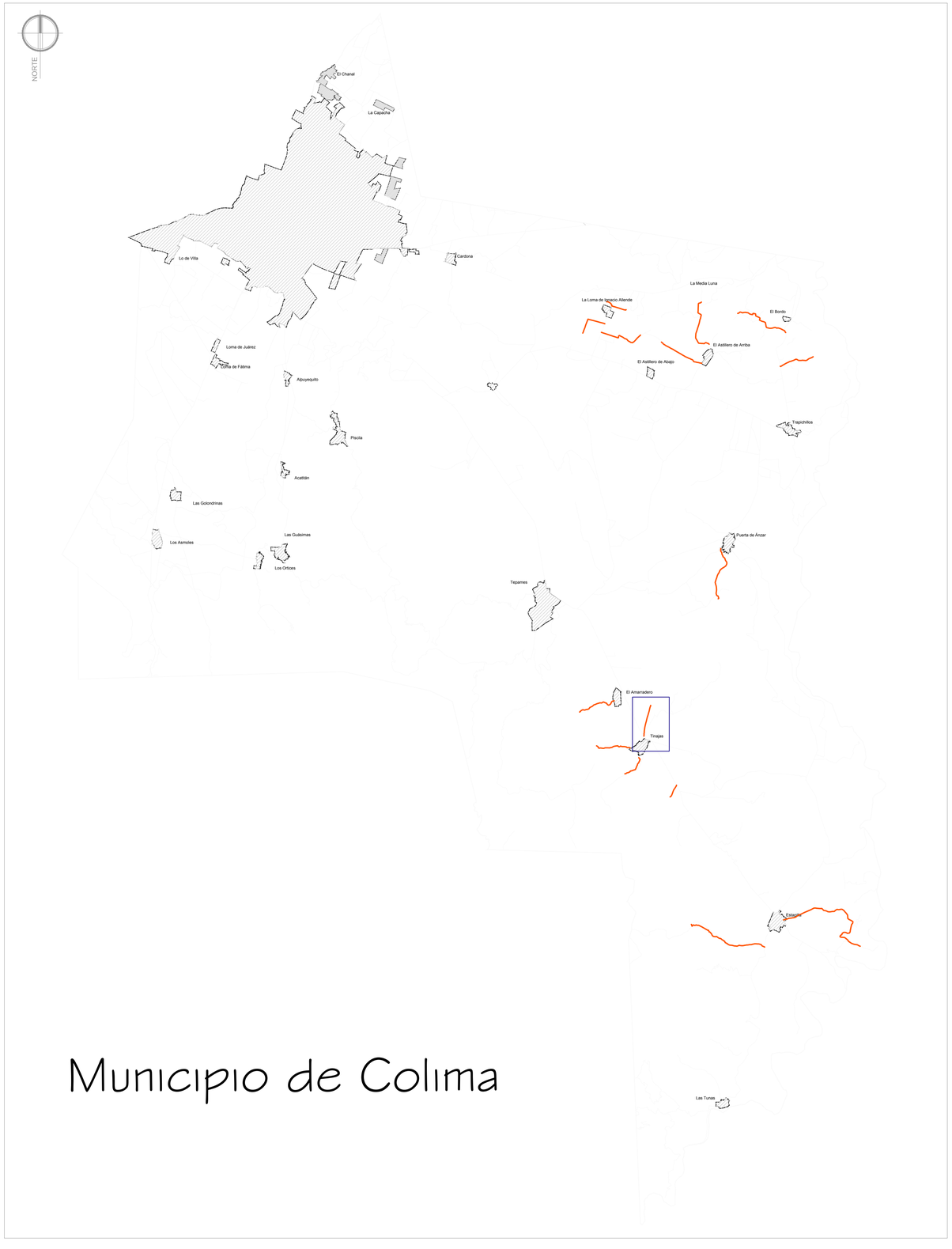



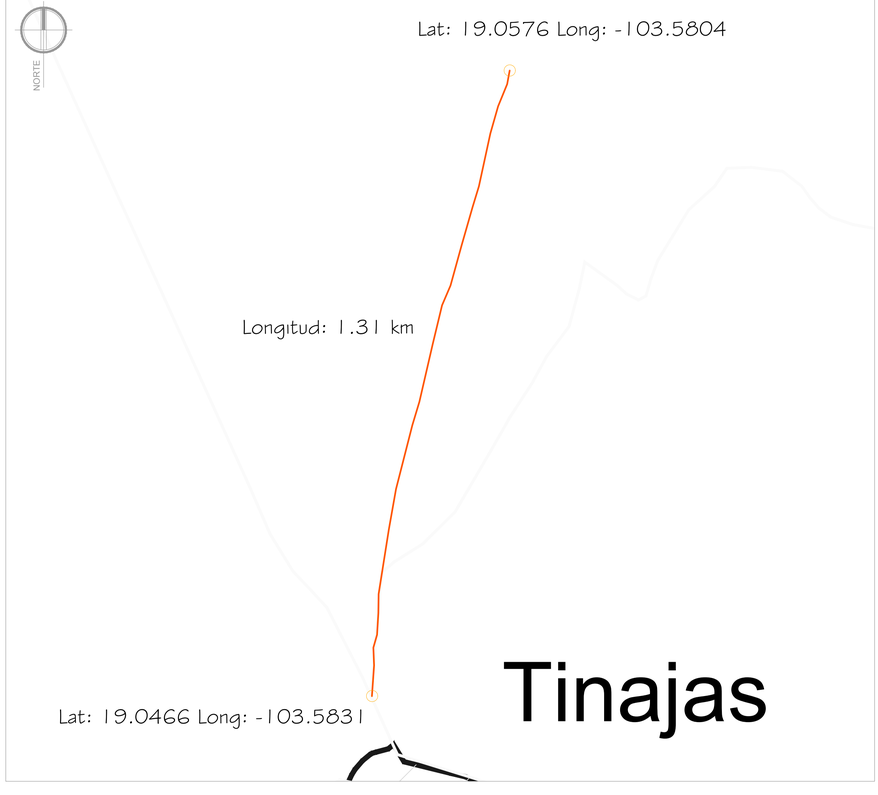

LOCALIZACIÓN

Latitud: 19.0466 — Longitud: 103.5831

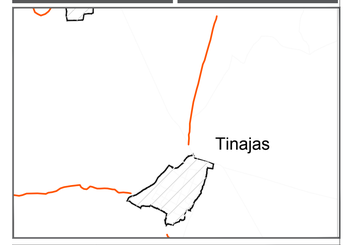

SIMBOLOGÍA

CONTIGO manos a la obra

H. AYUNTAMIENTO DE COLIMA

H. AYUNTAMIENTO DE COLIMA
DIRECCIÓN GENERAL DE OBRAS PÚBLICAS
DIRECCIÓN DE CONSTRUCCIÓN
DEPARTAMENTO DE PROYECTOS Y PRESUPUESTOS

PROYECTO: CAMINO SACACOSECHAS DE LA LOCALIDAD DE TINAJAS A LA CELOSA

CONTENIDO: Plano de ubicación de Camino Sacacosechas

COMUNIDAD/ COLONIA: COL. CENTRO, COLIMA

CLAVE: ARQ – 01

REVISÓ: ARQ. GABRIELA BEJARANO AHUMADA

PROYECTÓ: ARQ. J.L.M.H.

DIBUJÓ: Ing. A.E.D.S.

ESCALA: Sin Escala

VO. BO. :

ARQ. MA. ISABEL BAYARDO TORRES
DIRECTORA DE CONSTRUCCIÓN

RUTA DEL ARCHIVO: /Users/ordenamientoterritorialyambiental/Desktop/Caminos SACA COSECHA POA/2/Mapa Municipio Colima.dwg

FECHA: 04/2023

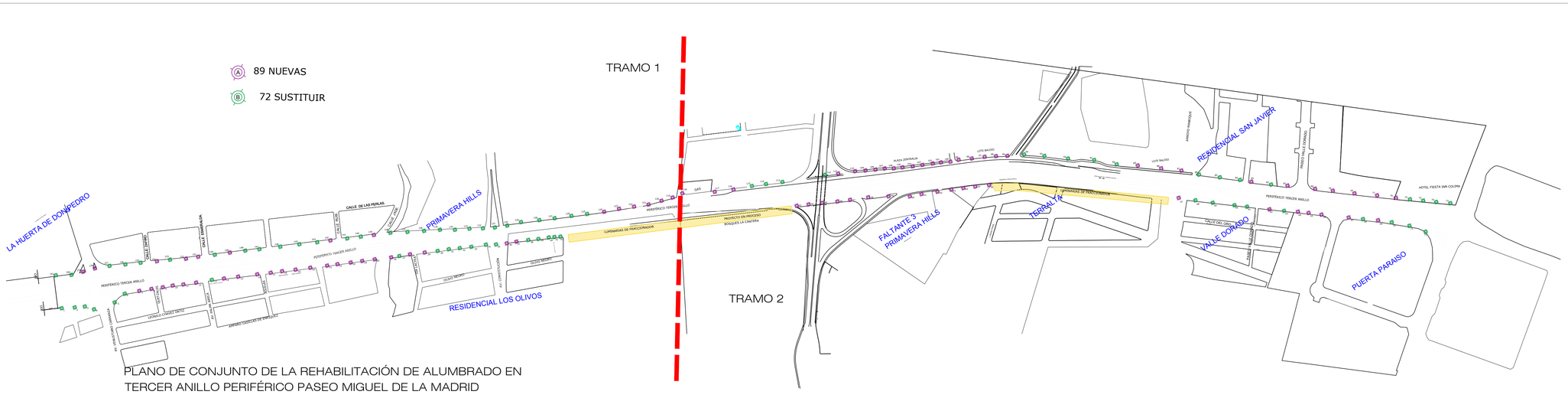

PLANO DE CONJUNTO DE LA REHABILITACIÓN DE ALUMBRADO EN TERCER ANILLO PERIFÉRICO PASEO MIGUEL DE LA MADRID

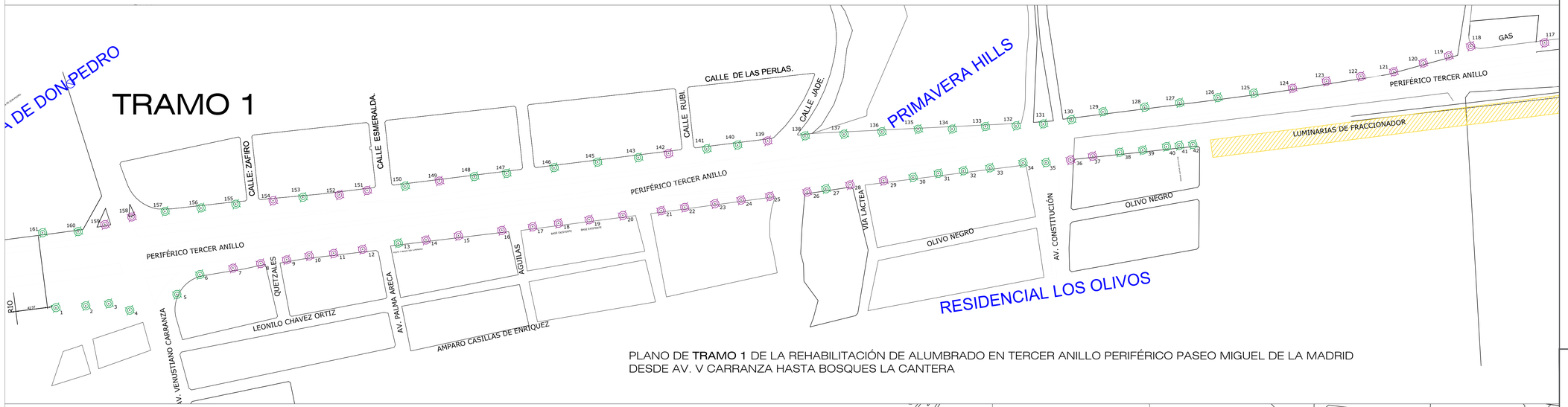

PLANO DE **TRAMO 1** DE LA REHABILITACIÓN DE ALUMBRADO EN TERCER ANILLO PERIFÉRICO PASEO MIGUEL DE LA MADRID DESDE AV. V CARRANZA HASTA BOSQUES LA CANTERA

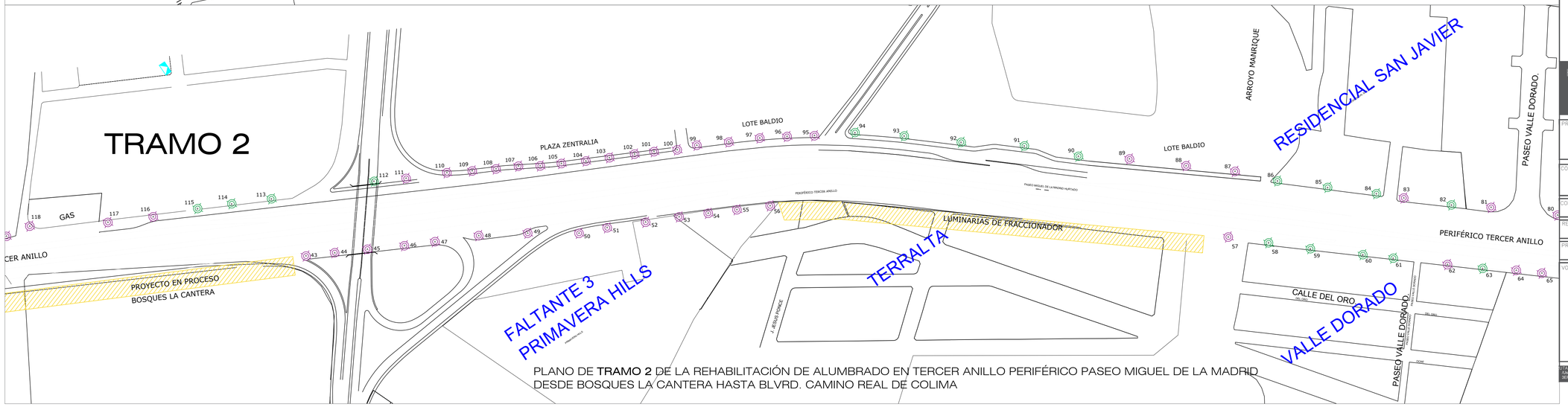

PLANO DE **TRAMO 2** DE LA REHABILITACIÓN DE ALUMBRADO EN TERCER ANILLO PERIFÉRICO PASEO MIGUEL DE LA MADRID DESDE BOSQUES LA CANTERA HASTA BLVRD. CAMINO REAL DE COLIMA

LOCALIZACIÓN

Latitud: 19.267453 | Longitud: −103.701248

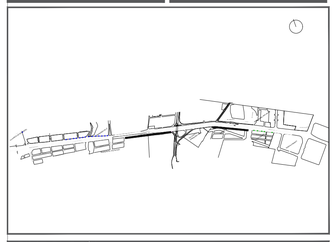

SIMBOLOGÍA

A	LUMINARIAS NUEVAS A INSTALAR, POSTE, BRAZO Y LÁMPARA DE 100WATTS	(89 PZAS)
B	LUMINARIAS EXISTENTES, SUSTITUCIÓN DE LÁMPARA DE 100 WATTS.	(72 PZAS)

TOTAL: 161 PZAS

INTERVENCIÓN: 161 PZAS

CONTIGO manos a la obra

H. AYUNTAMIENTO DE COLIMA

H. AYUNTAMIENTO DE COLIMA
DIRECCIÓN GENERAL DE OBRAS PÚBLICAS
DIRECCIÓN DE CONSTRUCCIÓN
DEPARTAMENTO DE PROYECTOS Y PRESUPUESTOS

PROYECTO: REHABILITACIÓN DE ALUMBRADO PÚBLICO EN COLIMA, COLONIA RESIDENCIAL LOS OLIVOS, TERCER ANILLO PERIFÉRICO PASEO MIGUEL DE LA MADRID.

CONTENIDO: LUMINARIAS QUE SE CAMBIAN Y LUMINARIAS NUEVAS A COLOCAR EN TERCER ANILLO PERIFERICO - PASEO MIGUEL DE LA MADRID HURTADO

COMUNIDAD/ COLONIA: COL. RESIDENCIAL LOS OLIVOS	CLAVE: ARQ - 01
REVISÓ: ING. HECTOR AMEZOLA	ESCALA: S/E
PROYECTÓ: DIR. ALUMBRADO PÚBLICO MPAL. / DIBUJÓ: ARQ. D.S.G.	

VO. BO. :

ARQ. MA. ISABEL BAYARDO TORRES
DIRECTORA DE CONSTRUCCIÓN

UTA. DEL ARCHIVO: /Users/ordenamientoterritorialyambiental/Desktop/PROYECTOS PCAS/ALUMBRADO 3ER ANILLO/SS PROYECTO - ALUMBRADO 3ER ANILLO.dwg

FECHA: 25/08/23

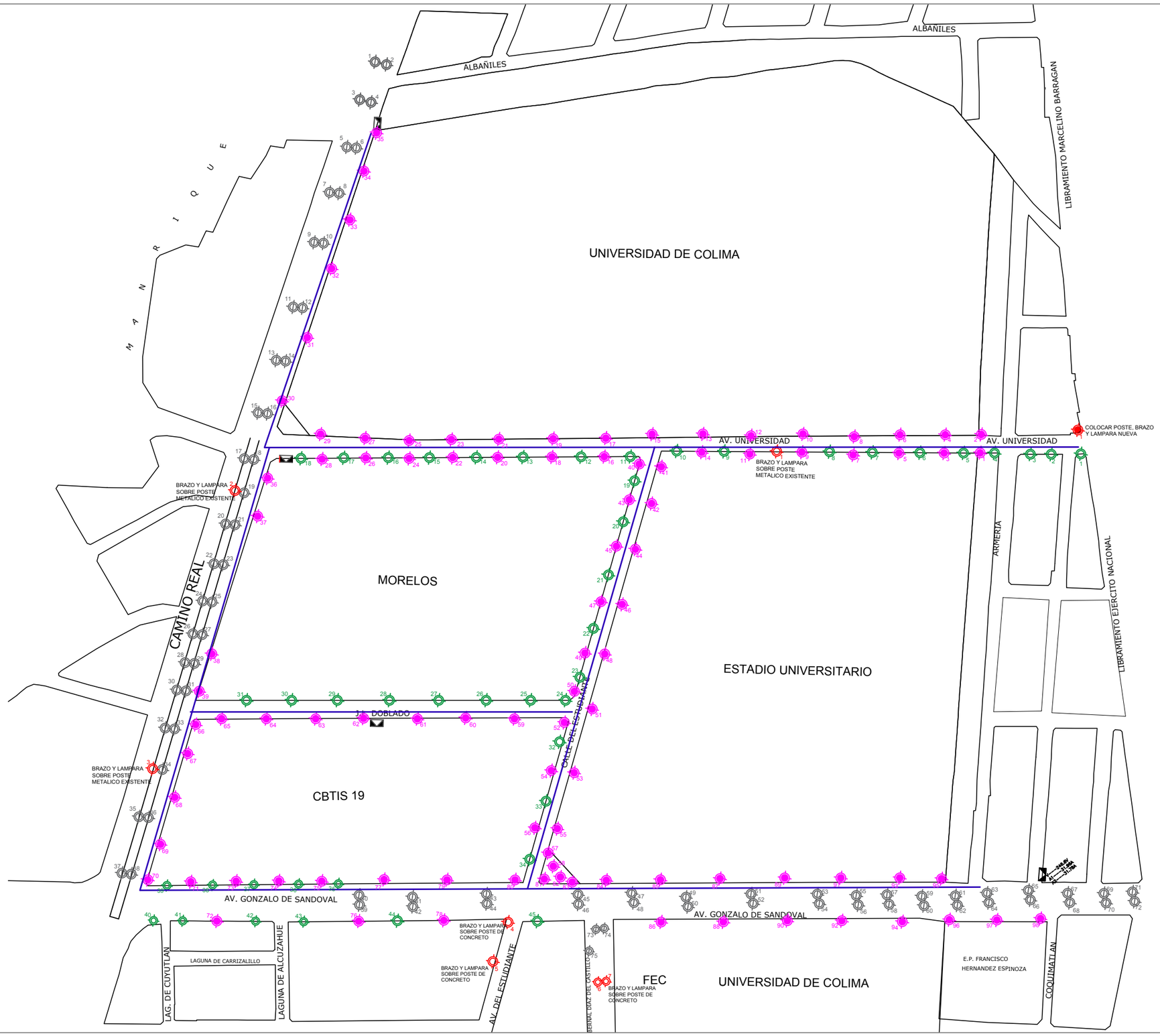

LOCALIZACIÓN

Latitud: 19.248295 Longitud: – 103.700066

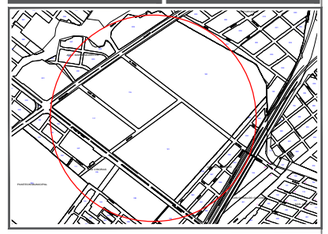

SIMBOLOGÍA

LUMINARIAS EXISTENTES ACTUALMENTE (75)
Av. Camino Real = 38
Av. Gonzalo Sandoval = 34
Bernal Diaz = 3
TOTAL = 75

LUMINARIAS NUEVAS PUNTA DE POSTE (98)
Av. Camino Real = 15
Av. Universidad = 29
Calle del Estudiante = 19
J. L. Doblado = 7
Av. Gonzalo Sandoval = 28
TOTAL = 45

CAMBIO DE LUMINARIA A 101 W (45)
Av. Universidad = 18
Calle del Estudiante = 8
J. L. Doblado = 8
Av. Gonzalo Sandoval = 11
TOTAL = 45

LUMINARIAS A INSTALAR TIPO DE VIALIDAD A 101W, INCLUYE BRAZO METALICO (7)
Av. Camino Real = 2
Av. Universidad = 1
Av. del Estudiante = 2
Bernal Diaz = 2
TOTAL = 7

LUMINARIAS A INSTALAR TIPO DE VIALIDAD A 101W, INCLUYE BRAZO METALICO Y POSTE METALICO (1)
Av. Universidad = 1
TOTAL = 1

CONTIGO manos a la obra

H. AYUNTAMIENTO DE COLIMA

H. AYUNTAMIENTO DE COLIMA
DIRECCIÓN GENERAL DE OBRAS PÚBLICAS
DIRECCIÓN DE CONSTRUCCIÓN
DEPARTAMENTO DE PROYECTOS Y PRESUPUESTOS

PROYECTO: REHABILITACIÓN DE ALUMBRADO PÚBLICO EN COLIMA, COL. ORIENTAL

CONTENIDO: SEMBRADO DE LUMINARIAS EN CORREDOR SEGURO

COMUNIDAD/ COLONIA: COL. ORIENTAL, COLIMA
CLAVE: ARQ – 01
REVISÓ: ARQ. HECTOR AMEZOLA
ESCALA: INDICADA
PROYECTÓ: ARQ. M.E.V.V.
DIBUJÓ: ARQ. G.B.A.
VO. BO. :

ARQ. MA. ISABEL BAYARDO TORRES
DIRECTORA DE CONSTRUCCIÓN

UTA DEL ARCHIVO: /Users/ordenamientoterrituralyambiental/Desktop/IPCO 2023/FISMDF 2023/32 CORREDOR SEGURO ESTUDIANTIL-ORIENTAL/05 PROYECTO ALUMBRADO
FECHA: 25/07/2023



LOCALIZACIÓN

Latitud: 19.209556 | Longitud: −103.721185

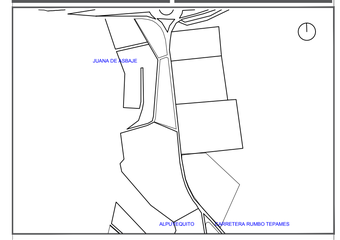

SIMBOLOGÍA

- A — LUMINARIAS NUEVAS A INSTALAR, POSTE, BRAZO Y LÁMPARA DE 100 WATTS (29 PZAS)
- B — LUMINARIAS EXISTENTES, SUSTITUCIÓN DE LÁMPARA DE 100 WATTS. (10 PZAS)
- C — LUMINARIAS NUEVAS A INSTALAR, BRAZO Y LÁMPARA DE 100 WATTS EN POSTE DE CONCRETO DE CFE (5) PZAS)

TOTAL: 44 PZAS

INTERVENCIÓN:44 PZAS

CONTIGO manos a la obra

H. AYUNTAMIENTO DE COLIMA

H. AYUNTAMIENTO DE COLIMA
DIRECCIÓN GENERAL DE OBRAS PÚBLICAS

DIRECCIÓN DE CONSTRUCCIÓN
DEPARTAMENTO DE PROYECTOS Y PRESUPUESTOS

PROYECTO: REHABILITACIÓN DE ALUMBRADO PÚBLICO EN COLIMA, COLONIA COSTEÑO CARRETERA TEPAMES.

CONTENIDO: REHABILITACION DE ALUMBRADO UBICACION DE LÁMPARAS

COMUNIDAD/ COLONIA: COLONIA COSTEÑO	CLAVE: ARQ - 01
REVISÓ: ING. HECTOR AMEZOLA	ESCALA: S/E
PROYECTÓ: ARQ. J.L.M.H. / DIBUJÓ: ARQ. D.S.G.	

VO. BO. :

ARQ. MA. ISABEL BAYARDO TORRES
DIRECTORA DE CONSTRUCCIÓN

UTA DEL ARCHIVO: /Users/ordenamientoterritorialyambiental/Desktop/PROYECTOS POA5/22 ALUMBRADO TEPAMES/CARR A TEPAMES.dwg

FECHA: 25/08/23

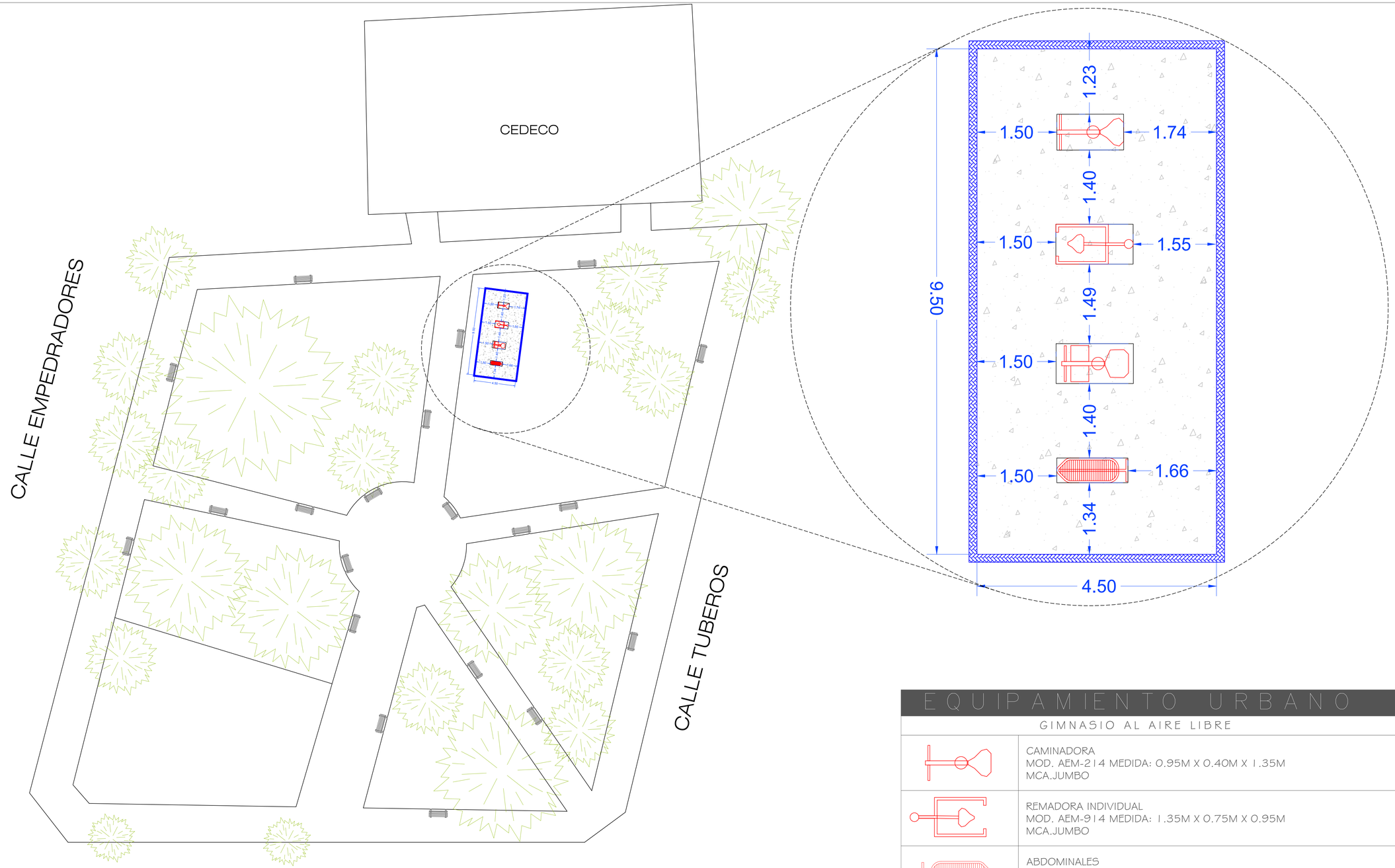

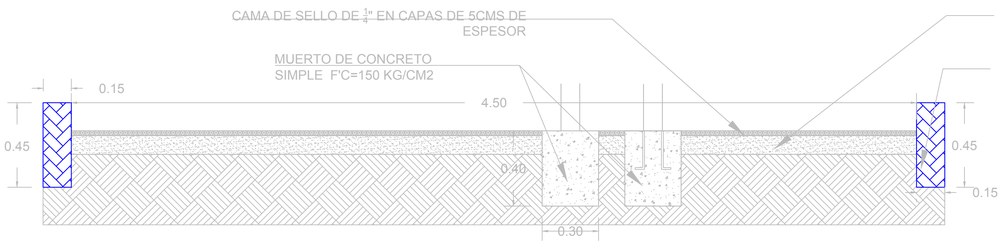

EQUIPAMIENTO URBANO

GIMNASIO AL AIRE LIBRE

	CAMINADORA MOD. AEM-214 MEDIDA: 0.95M X 0.40M X 1.35M MCA.JUMBO
	REMADORA INDIVIDUAL MOD. AEM-914 MEDIDA: 1.35M X 0.75M X 0.95M MCA.JUMBO
	ABDOMINALES MOD. AEF-0212-3 MEDIDA: 1.90M X 1.20M X 1.00M MCA.JUMBO
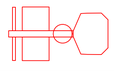	PIERNAS INDIVIDUAL MOD. AEM-414-4 MEDIDA: 1.10M X 0.55M X 1.80M MCA.JUMBO

LOCALIZACIÓN

Latitud: 19.251615 Longitud: −103.696342

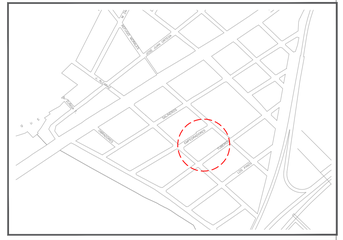

SIMBOLOGÍA

- DENTELLON DE 15x40 CM. DE SECCIÓN DE CONCRETO F'C=150 KG/CM2.
- PISO PLASTICO MOD. DS-STRIPCOURT EN SISTEMA ELASTICO DE 25MM DE ESPESOR TOTAL
- ÁRBOL EXISTENTE
- BANCA EXISTENTE

CONTIGO manos a la obra

H. AYUNTAMIENTO DE COLIMA

H. AYUNTAMIENTO DE COLIMA
DIRECCIÓN GENERAL DE OBRAS PÚBLICAS
DIRECCIÓN DE CONSTRUCCIÓN
DEPARTAMENTO DE PROYECTOS Y PRESUPUESTOS

PROYECTO:
EQUIPAMIENTO DE PARQUE PUBLICO EN COLIMA, COLONIA EL PORVENIR

CONTENIDO:
Planta de Conjunto del Área Deportiva, Área de Intervención y Sección

COMUNIDAD/ COLONIA: COL. EL PORVENIR, COLIMA
CLAVE: ARQ – 01
REVISÓ: ING. HECTOR MIGUEL AMEZOLA GARCIA
PROYECTÓ: ARQ. J. L. M. H.
DIBUJÓ: ARQ. A. H. D. P.
ESCALA: SIN ESCALA

VO. BO. :

ARQ. MA. ISABEL BAYARDO TORRES
DIRECTORA DE CONSTRUCCIÓN

RUTA DEL ARCHIVO: /Users/ordenamientoterritorialyambiental/Desktop/PROYECTOS POAS/05 PROYECTO GYM COL EL PORVENIR.dwg
FECHA: 25/09/2023

CALLE LAGUNA DE CUYUTLAN

AREA DE JUEGOS INFANTILES

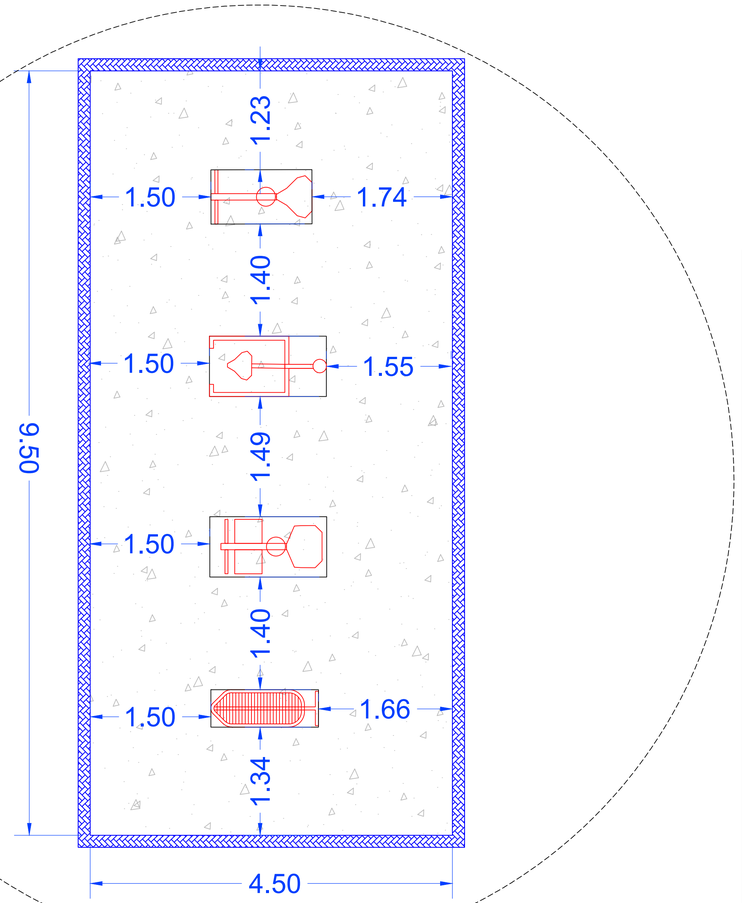



CALLE LAGUNA DEL CALABOZO

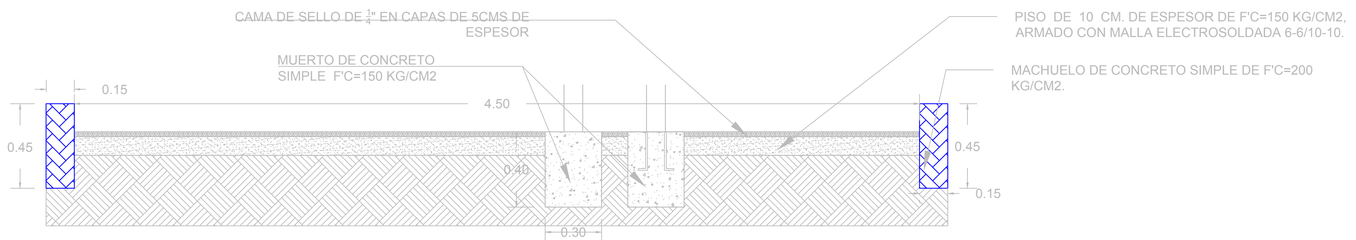

EQUIPAMIENTO URBANO

GIMNASIO AL AIRE LIBRE

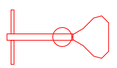	CAMINADORA MOD. AEM-214 MEDIDA: 0.95M X 0.40M X 1.35M MCA.JUMBO
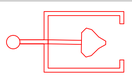	REMADORA INDIVIDUAL MOD. AEM-914 MEDIDA: 1.35M X 0.75M X 0.95M MCA.JUMBO
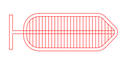	ABDOMINALES MOD. AEF-0212-3 MEDIDA: 1.90M X 1.20M X 1.00M MCA.JUMBO
	PIERNAS INDIVIDUAL MOD. AEM-414-4 MEDIDA: 1.10M X 0.55M X 1.80M MCA.JUMBO

LOCALIZACIÓN

Latitud: 19.241284 Longitud: −103.746238

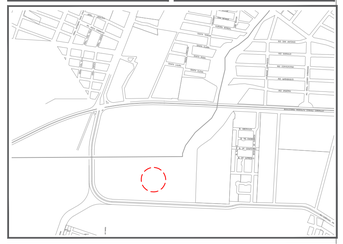

SIMBOLOGÍA

- DENTELLON DE 15x30 CM. DE SECCIÓN DE CONCRETO F'C=150 KG/CM2.
- MACHUELO DE CONCRETO SIMPLE DE F'C=200 KG/CM2, SECCIÓN DE 15x45 CM.
- PISO PLASTICO MOD. DS-STRIPCOURT EN SISTEMA ELASTICO DE 25MM DE ESPESOR TOTAL
- PLACA Y COLUMNA
- ÁRBOL EXISTENTE
- MALLA CICLÓNICA
- PROYECCIÓN CUBIERTA DE CANCHA

CONTIGO manos a la obra

H. AYUNTAMIENTO DE COLIMA

H. AYUNTAMIENTO DE COLIMA
DIRECCIÓN GENERAL DE OBRAS PÚBLICAS
DIRECCIÓN DE CONSTRUCCIÓN
DEPARTAMENTO DE PROYECTOS Y PRESUPUESTOS

PROYECTO:
EQUIPAMIENTO DE PARQUE PUBLICO EN COLIMA, COLONIA LA PRADERA

CONTENIDO:
Planta de Conjunto del Área Deportiva, Área de Intervención y Sección

COMUNIDAD/ COLONIA: COL. LA PRADERA, COLIMA
CLAVE: ARQ – 01
REVISÓ: ING. HECTOR MIGUEL AMEZOLA GARCIA
ESCALA: SIN ESCALA
PROYECTÓ: ARQ. J. L. M. H.
DIBUJÓ: ARQ. A. H. D. P.

VO. BO. :

ARQ. MA. ISABEL BAYARDO TORRES
DIRECTORA DE CONSTRUCCIÓN

RUTA DEL ARCHIVO: /Users/ordenamientoterritorialyambiental/Desktop/PROYECTOS POA/06 GYM JDN COL LA PRADERA/05 PROYECTO GYM JDN COL La Rivera.dwg
FECHA: 14/09/2023

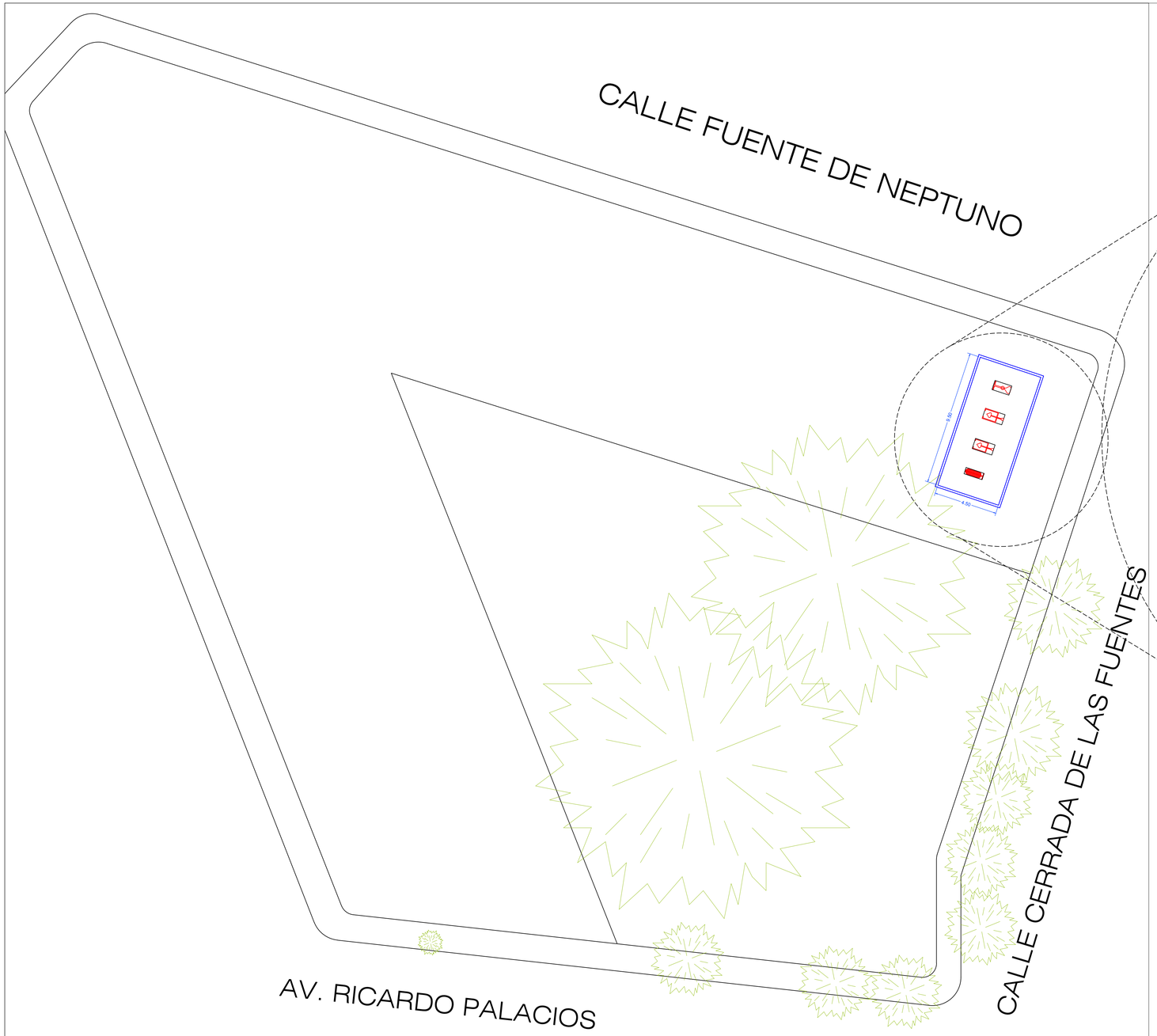

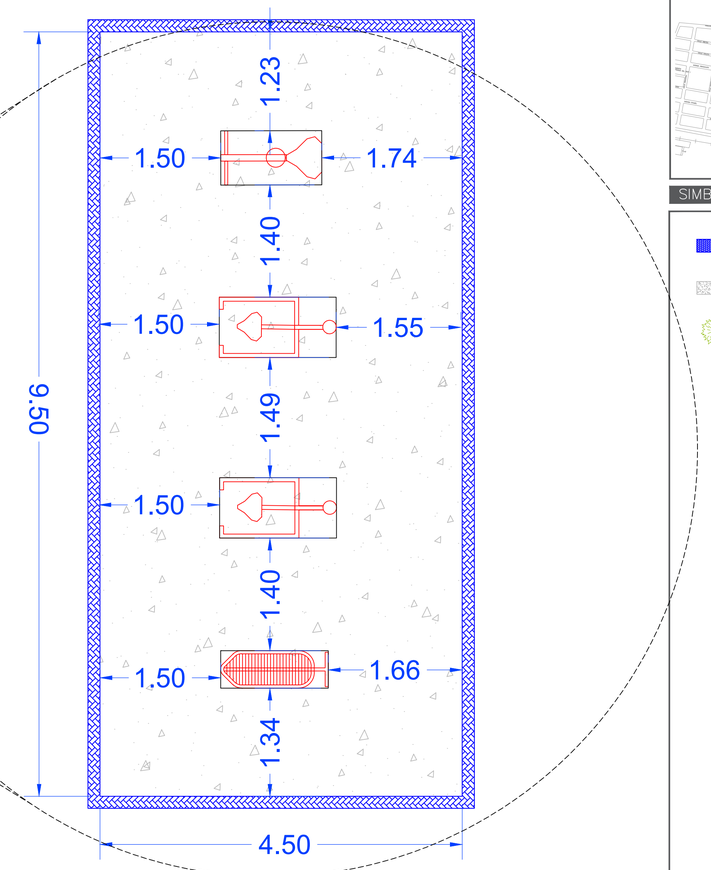

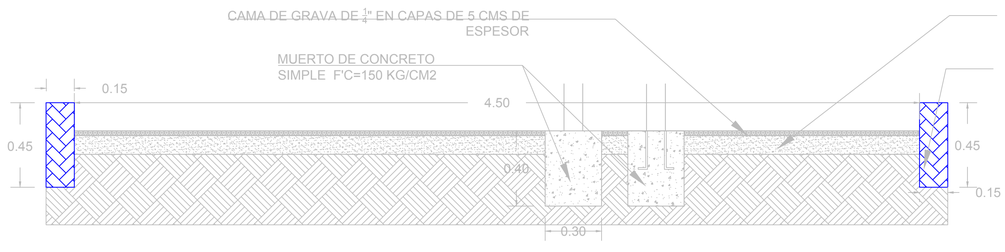

EQUIPAMIENTO URBANO

GIMNASIO AL AIRE LIBRE

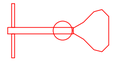	CAMINADORA MOD. AEM-214 MEDIDA: 0.95M X 0.40M X 1.35M MCA.JUMBO
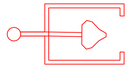	REMADORA INDIVIDUAL MOD. AEM-914 MEDIDA: 1.35M X 0.75M X 0.95M MCA.JUMBO
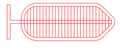	ABDOMINALES MOD. AEF-0212-3 MEDIDA: 1.90M X 1.20M X 1.00M MCA.JUMBO
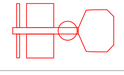	PIERNAS INDIVIDUAL MOD. AEM-414-4 MEDIDA: 1.10M X 0.55M X 1.80M MCA.JUMBO

LOCALIZACIÓN

Latitud: 19.236927 Longitud: -103.7749309

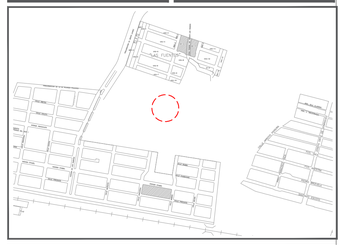

SIMBOLOGÍA

DENTELLON DE 15x30 CM. DE SECCIÓN DE CONCRETO F'C=150 KG/CM2.

PISO PLASTICO MOD. DS-STRIPCOURT EN SISTEMA ELASTICO DE 25MM DE ESPESOR TOTAL

ÁRBOL EXISTENTE

CONTIGO manos a la obra

H. AYUNTAMIENTO DE COLIMA

H. AYUNTAMIENTO DE COLIMA
DIRECCIÓN GENERAL DE OBRAS PÚBLICAS
DIRECCIÓN DE CONSTRUCCIÓN
DEPARTAMENTO DE PROYECTOS Y PRESUPUESTOS

PROYECTO:
EQUIPAMIENTO DE PARQUE PUBLICO EN COLIMA, COLONIA LAS FUENTES

CONTENIDO:
Planta de Conjunto del Área Deportiva, Área de Intervención y Sección

COMUNIDAD/ COLONIA: COL. LAS FUENTES, COLIMA
CLAVE: ARQ – 01
REVISÓ: ING. HECTOR MIGUEL AMEZOLA GARCIA
PROYECTÓ: ARQ. J. L. M. H.
DIBUJÓ: ARQ. A. H. D. P.
ESCALA: SIN ESCALA
VO. BO. :

ARQ. MA. ISABEL BAYARDO TORRES
DIRECTORA DE CONSTRUCCIÓN

RUTA DEL ARCHIVO: A:\escritorio\escritorio\cgal\ambiental\Desktop\PROYECTOS POAS\05 PROYECTO GYM JDN COL.LAS FUENTES.dwg
FECHA: 14/09/2023

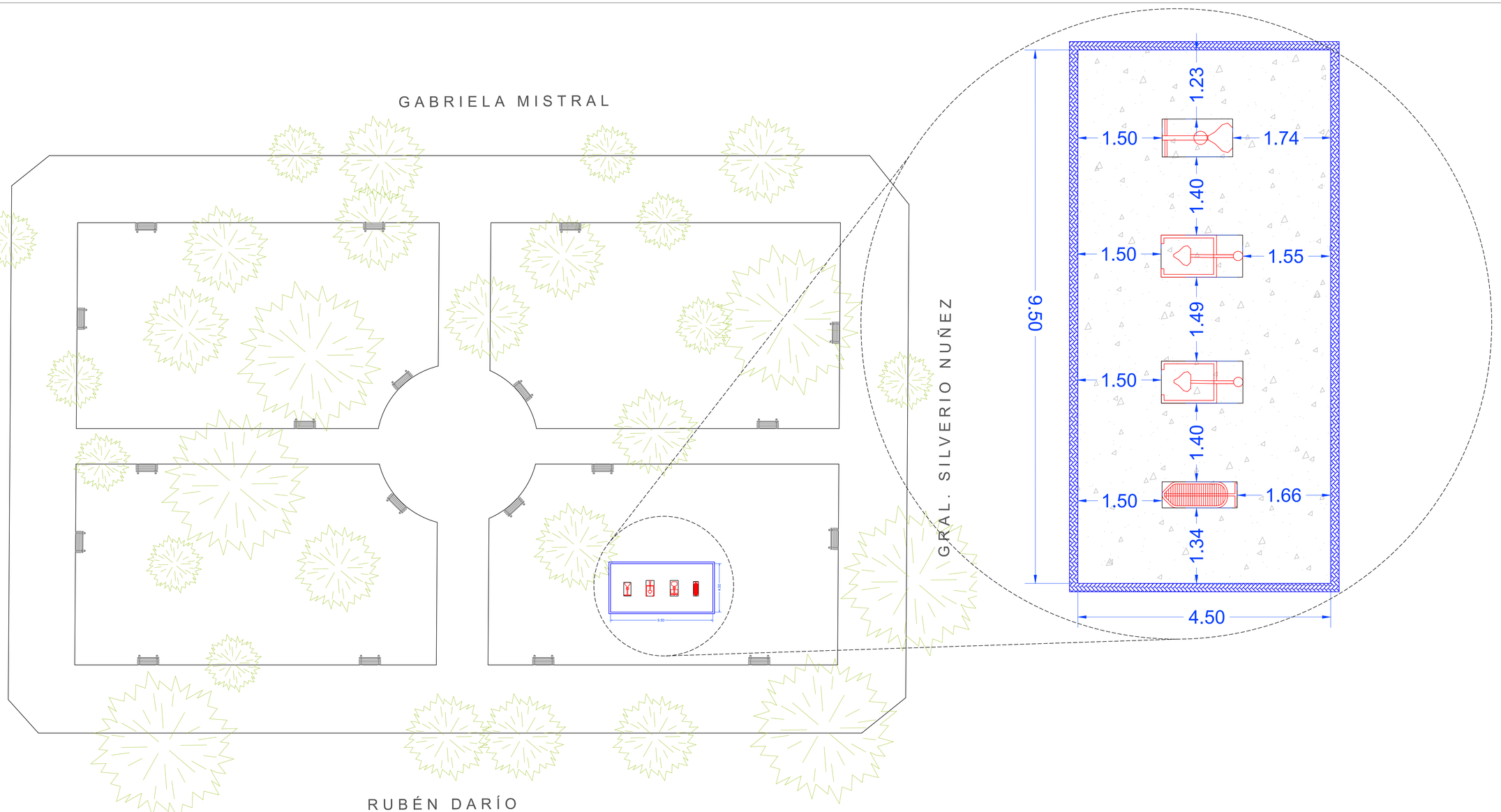

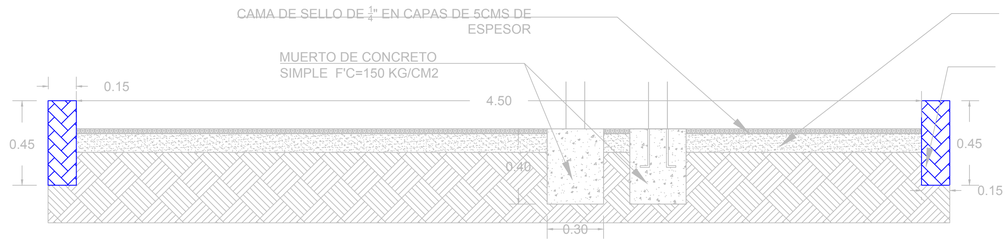

EQUIPAMIENTO URBANO

GIMNASIO AL AIRE LIBRE

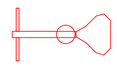	CAMINADORA MOD. AEM-214 MEDIDA: 0.95M X 0.40M X 1.35M MCA.JUMBO
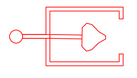	REMADORA INDIVIDUAL MOD. AEM-914 MEDIDA: 1.35M X 0.75M X 0.95M MCA.JUMBO
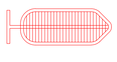	ABDOMINALES MOD. AEF-0212-3 MEDIDA: 1.90M X 1.20M X 1.00M MCA.JUMBO
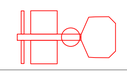	PIERNAS INDIVIDUAL MOD. AEM-414-4 MEDIDA: 1.10M X 0.55M X 1.80M MCA.JUMBO

LOCALIZACIÓN

Latitud: 19.252407 Longitud: -103.715040

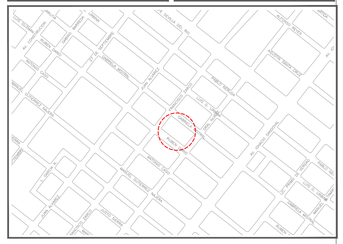

SIMBOLOGÍA

- DENTELLON DE 15x40 CM. DE SECCIÓN DE CONCRETO F'C=150 KG/CM2.
- PISO PLASTICO MOD. DS-STRIPCOURT EN SISTEMA ELASTICO DE 25MM DE ESPESOR TOTAL
- ÁRBOL EXISTENTE
- BANCA EXISTENTE

CONTIGO manos a la obra

H. AYUNTAMIENTO DE COLIMA

H. AYUNTAMIENTO DE COLIMA
DIRECCIÓN GENERAL DE OBRAS PÚBLICAS
DIRECCIÓN DE CONSTRUCCIÓN
DEPARTAMENTO DE PROYECTOS Y PRESUPUESTOS

PROYECTO:
EQUIPAMIENTO DE PARQUE PUBLICO EN COLIMA, COLONIA LOMAS DE CIRCUNVALACIÓN

CONTENIDO:
Planta de Conjunto del Área Deportiva, Área de Intervención y Sección

COMUNIDAD/ COLONIA: COL. LOMAS DE CIRCUNVALACIÓN, COLIMA
CLAVE: ARQ – 01
REVISÓ: ING. HECTOR MIGUEL AMEZOLA GARCÍA
PROYECTÓ: ARQ. J. L. M. H.
DIBUJÓ: ARQ. A. H. D. P.
ESCALA: SIN ESCALA

VO. BO. :

ARQ. MA. ISABEL BAYARDO TORRES
DIRECTORA DE CONSTRUCCIÓN

RUTA DEL ARCHIVO: /Users/ordenamientoterritorialyambiental/Desktop/PROYECTOS POA/05 GYM JDN COL. LOMAS DE CIRCUNVALACION/05 PROYECTO GYM JDN COL LOMAS DE
FECHA: 14/09/2023

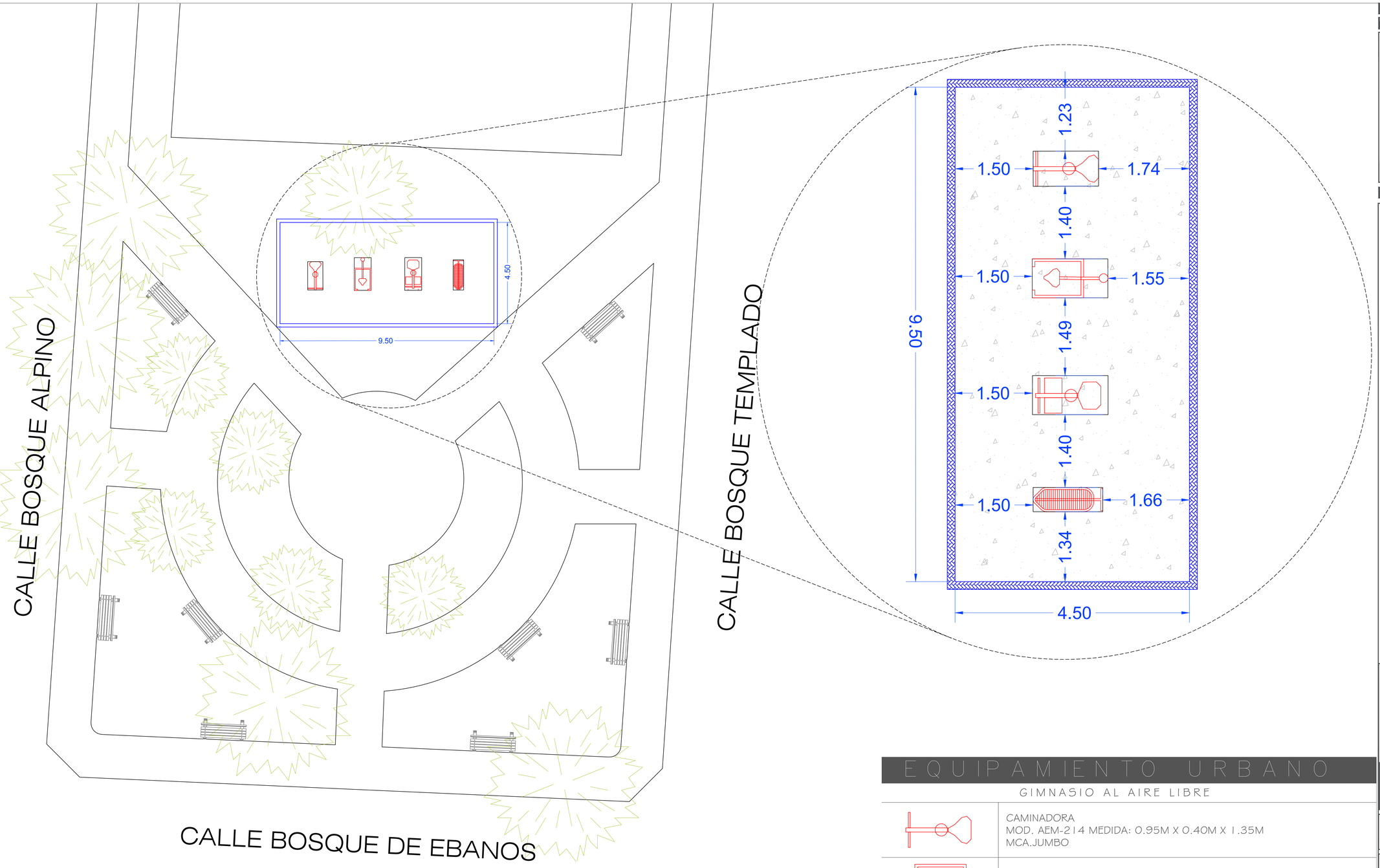

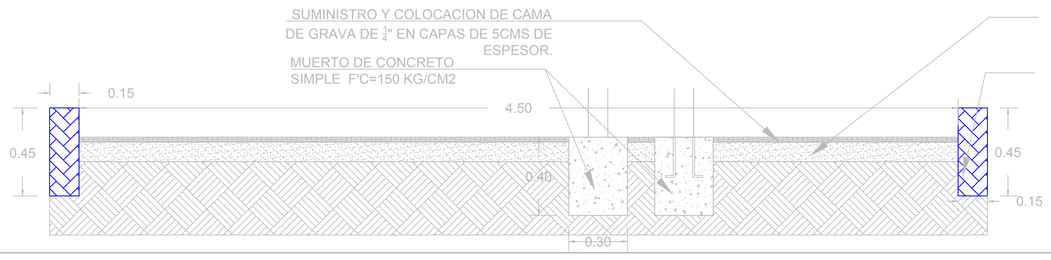

EQUIPAMIENTO URBANO

GIMNASIO AL AIRE LIBRE

	CAMINADORA MOD. AEM-214 MEDIDA: 0.95M X 0.40M X 1.35M MCA.JUMBO
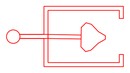	REMADORA INDIVIDUAL MOD. AEM-914 MEDIDA: 1.35M X 0.75M X 0.95M MCA.JUMBO
	ABDOMINALES MOD. AEF-0212-3 MEDIDA: 1.90M X 1.20M X 1.00M MCA.JUMBO
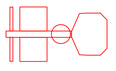	PIERNAS INDIVIDUAL MOD. AEM-414-4 MEDIDA: 1.10M X 0.55M X 1.80M MCA.JUMBO

LOCALIZACIÓN

Latitud: 19.241678 Longitud: −103.741969



SIMBOLOGÍA

- DENTELLON DE 15x40 CM. DE SECCIÓN DE CONCRETO F'C=150 KG/CM2.
- PISO PLASTICO MOD. DS-STRIPCOURT EN SISTEMA ELASTICO DE 25MM DE ESPESOR TOTAL
- ÁRBOL EXISTENTE
- BANCA EXISTENTE

CONTIGO manos a la obra

H. AYUNTAMIENTO DE COLIMA

H. AYUNTAMIENTO DE COLIMA
DIRECCIÓN GENERAL DE OBRAS PÚBLICAS
DIRECCIÓN DE CONSTRUCCIÓN
DEPARTAMENTO DE PROYECTOS Y PRESUPUESTOS

PROYECTO:
EQUIPAMIENTO DE PARQUE PUBLICO EN COLIMA, COLONIA VILLAS DEL BOSQUE

CONTENIDO:
Planta de Conjunto del Área Deportiva, Área de Intervención y Sección

COMUNIDAD / COLONIA: COL. VILLAS DEL BOSQUE, COLIMA
CLAVE: ARQ – 01
REVISÓ: ING. HECTOR MIGUEL AMEZOLA GARCIA
PROYECTÓ: ARQ. J. L. M. H.
DIBUJÓ: ARQ. A. H. D. P.
ESCALA: SIN ESCALA

VO. BO. :

ARQ. MA. ISABEL BAYARDO TORRES
DIRECTORA DE CONSTRUCCIÓN

RUTA DEL ARCHIVO: /Users/ordenamientoterritorialyambiental/Downloads/VILLAS DEL BOSQUE.dwg
FECHA: 14/09/2023

Escuela

Construcción de Machuelo 15x40 cms seccion, concreto f'c=200kg/cm2 (3.00 mts)

Límite de propiedad

Banqueta existente

Jardinera

Machuelo existente

Camellon

Boya vehicular

Línea de alto

Banqueta existente

Jardin

Rampa existente

Machuelo existente

Carril de estacionamiento

Carril de circulación

Carril de estacionamiento

Registro

0.63

1.15

8.00

2.03

1.41

2.17

1.41

2.03

3.54

141°

39°

3.18

1.53

2.20

5.70

8.00

2.20

2.30

16.31

10.00

Empedrado con piedra bola de rio de 4" asentado en cama de tierra (8.15 m2)

Construcción de banqueta (2.50 m2) y rampa de 10 cm de espesor (8.40 m2) con concreto de f'c=150kg/cm2, acabado rayado fino en losas con juntas terminadas con volteador (incluye demolicion previa de elementos existentes y/o deteriorados).

Cajas válvulas Ciapacov

Pozo Visita

Marcas de cruces peatonales de 40cms de ancho, con pintura blanca de trafico y microesfera reflejante (148.35 mts)

Construcción de pasacalles de concreto de F'c=250kg/cm2, 20 cms de espesor, armado con malla electro soldada 6x6/6-6, acabado floteado, pasajuntas de 41 cms de long. @ 30cms (93.68 m2)

Cajas válvulas Ciapacov

2.15

2.15

Machuelo existente

Banqueta existente

Rampa existente

2.00

Poste CFE

Rampa existente

Banqueta existente

Machuelo existente

16.30

Línea de alto

6.86

Boya vehicular

Construcción de dentellon de concreto de 15x40cms de seccion, F'c=200kg/cm2 (119.12 mts)

Terracería

Banqueta existente

Cancha techada de la Colonia

LOCALIZACIÓN

Latitud: 19.241634

Longitud: -103.705758

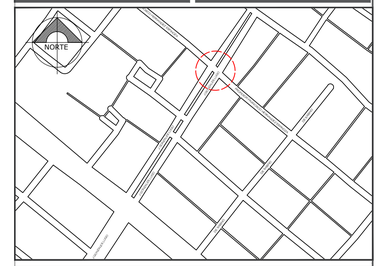

SIMBOLOGÍA

CONTIGO manos a la obra

H. AYUNTAMIENTO DE COLIMA

H. AYUNTAMIENTO DE COLIMA

DIRECCIÓN GENERAL DE OBRAS PÚBLICAS

DIRECCIÓN DE CONSTRUCCIÓN

DEPARTAMENTO DE PROYECTOS Y PRESUPUESTOS

PROYECTO:
CONSTRUCCIÓN DE INFRAESTRUCTURA PÚBLICA PARA EL ACCESO DE LAS PERSONAS CON DISCAPACIDAD EN COLIMA, COLONIA INFONAVIT CAMINO REAL

CONTENIDO:
PLANTA DE CONJUNTO Y ALBAÑILERÍAS

COMUNIDAD/ COLONIA: MUNICIPIO DE COLIMA, COLIMA

CLAVE: **ARQ - 01**

REVISÓ: ING HECTOR MIGUEL AMEZOLA GARCIA

ESCALA: INDICADA

PROYECTÓ: ARQ. J.L.M.H.

DIBUJÓ: ARQ. C.A.V

VO. BO. :

ARQ. MA. ISABEL BAYARDO TORRES
DIRECTORA DE CONSTRUCCIÓN

RUTA DEL ARCHIVO: /Users/ordenamientoterritorialyambiental/Desktop/PROYECTOS POAS/PASACALLES COL. INFONAVIT CAMINO REAL/05 Proyecto Pasacalles Infonavit Camino Real.dwg

FECHA: 13/09/2023

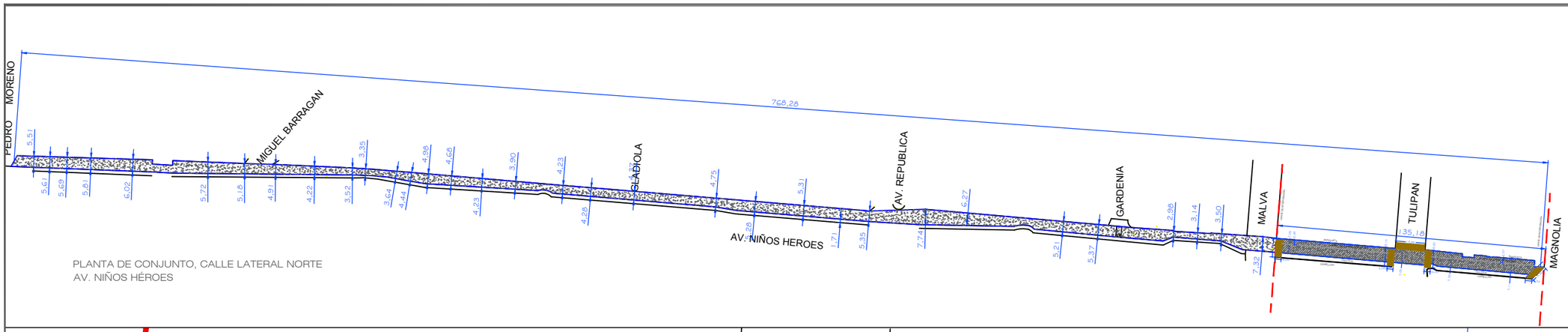

PLANTA DE CONJUNTO, CALLE LATERAL NORTE
AV. NIÑOS HÉROES

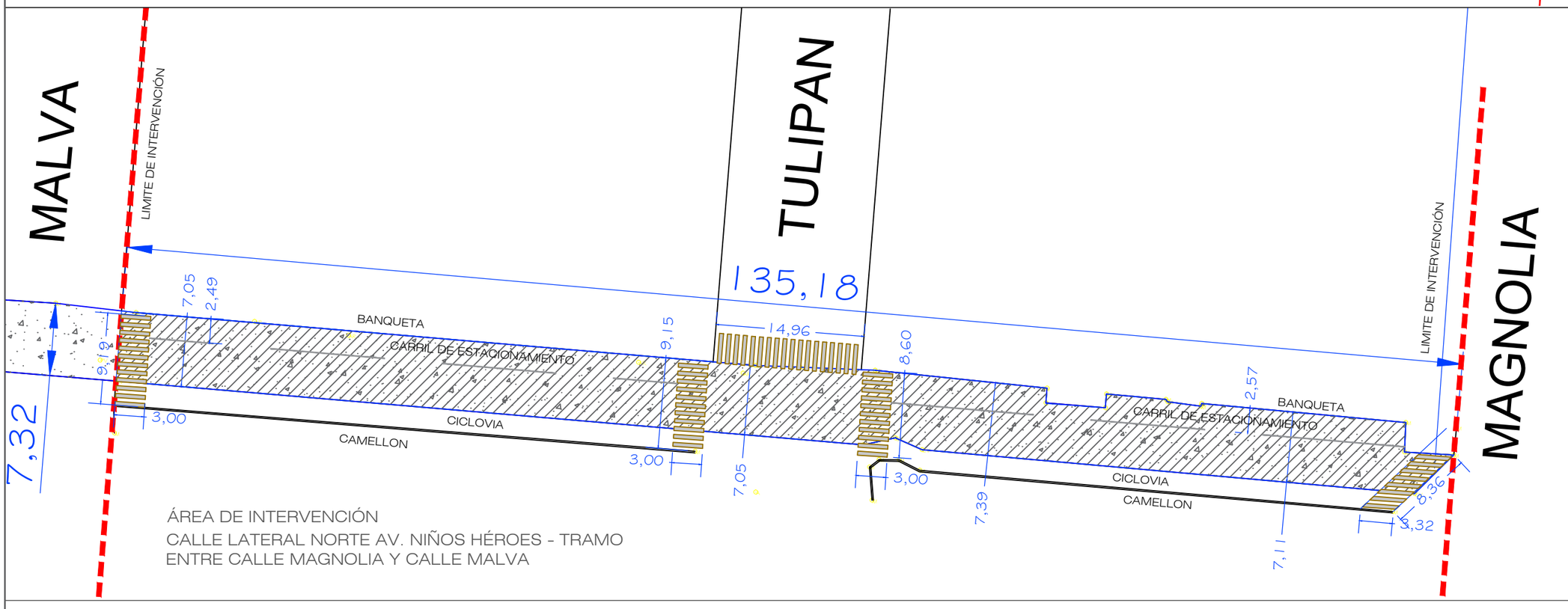

ÁREA DE INTERVENCIÓN
CALLE LATERAL NORTE AV. NIÑOS HÉROES - TRAMO
ENTRE CALLE MAGNOLIA Y CALLE MALVA

LOCALIZACIÓN

Latitud: 19.235713 | Longitud: - 103.688561

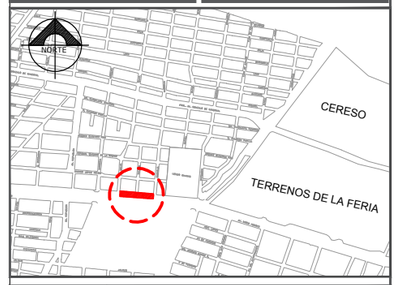

SIMBOLOGÍA

CONTIGO manos a la obra

H. AYUNTAMIENTO DE COLIMA

H. AYUNTAMIENTO DE COLIMA
DIRECCIÓN GENERAL DE OBRAS PÚBLICAS
DIRECCIÓN DE CONSTRUCCIÓN
DEPARTAMENTO DE PROYECTOS Y PRESUPUESTOS

PROYECTO:
CONSTRUCCIÓN DE PAVIMENTACIÓN EN COLIMA, COLONIA CAMINO REAL, CALLE LATERAL NORTE DE AV. NIÑOS HÉROES, TRAMO ENTRE CALLE MAGNOLIA Y CALLE MALVA.

CONTENIDO:
PLANTA DE CONJUNTO

COMUNIDAD/ COLONIA: COL. CAMINO REAL, COLIMA
CLAVE: **ARQ - 01**
REVISÓ: ING. HECTOR MIGUEL AMEZOLA GARCIA
ESCALA: S/E
PROYECTÓ: ARQ. J.L.M.H.
DIBUJÓ: ARQ. C.A.V.

VO. BO. :

ARQ. MA. ISABEL BAYARDO TORRES
DIRECTORA DE CONSTRUCCIÓN

RUTA DEL ARCHIVO: I:\personal\planeamientoterritorialyambiental\Desktop\PROYECTOS POA\5/11 CONST. PAV-LAT.NIÑOS HEROES\05 PROYECTO PAV. LAT. AV.NIÑOS HEROES 13.09.23
FECHA: 13/09/2023

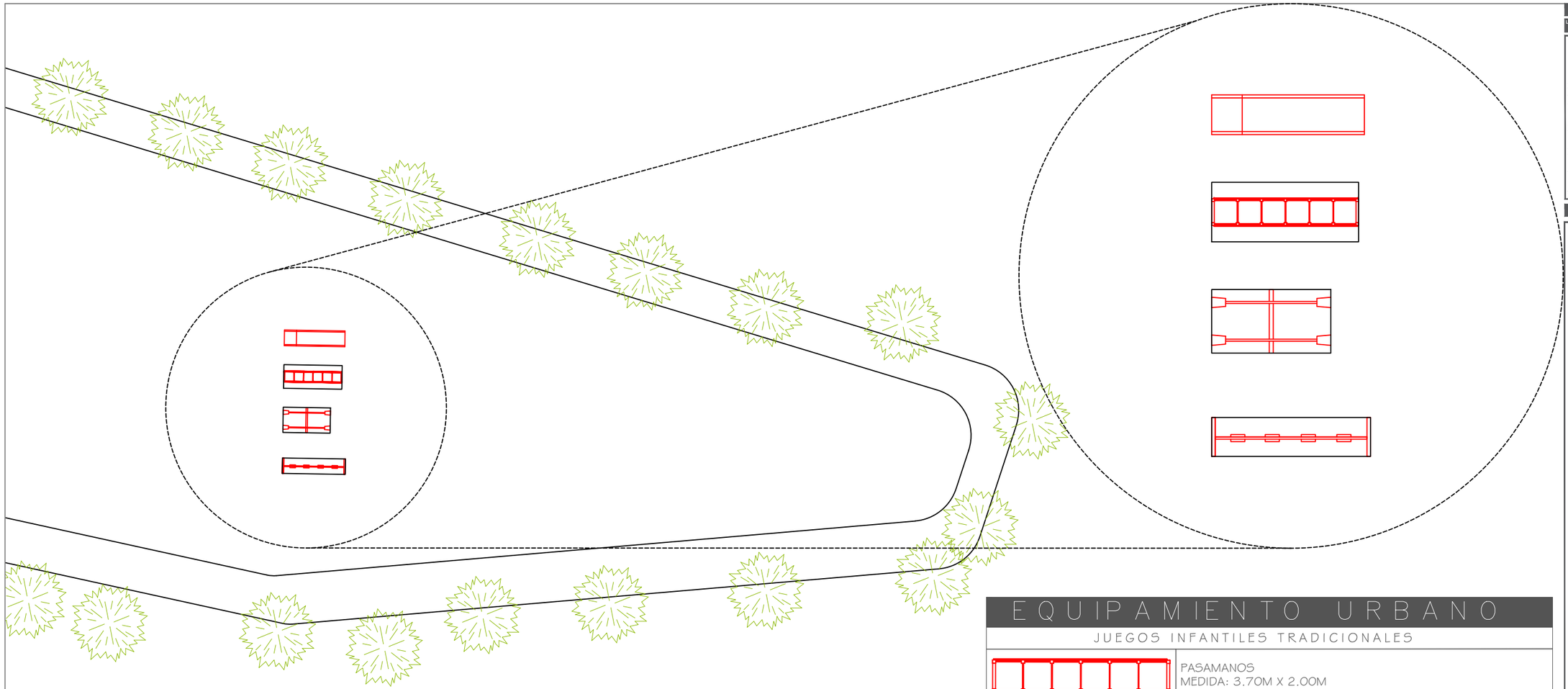

LOCALIZACIÓN

Latitud: 19.268141

Longitud: -103.710248

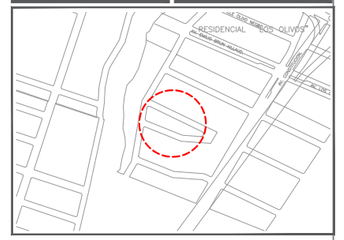

SIMBOLOGÍA

EQUIPAMIENTO URBANO

JUEGOS INFANTILES TRADICIONALES

	PASAMANOS MEDIDA: 3.70M X 2.00M
	COLUMPIO MEDIDA: 4.00M X 3.00M
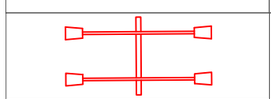	SUBE Y BAJA MEDIDA: 3.00M X 1.00M X 1.80M
	RESBALADILLA MEDIDA: 4.50M

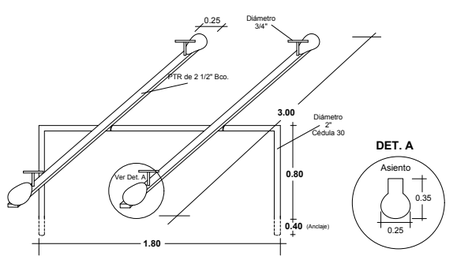

DETALLE SUBE Y BAJA

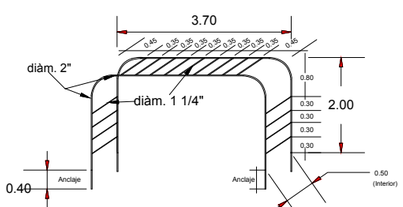

DETALLE PASAMANOS

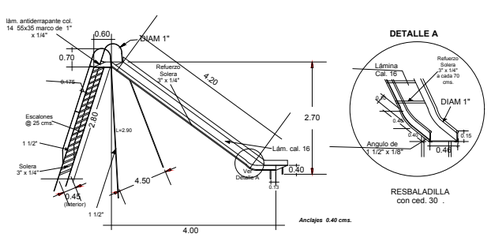

DETALLE RESBALADILLA

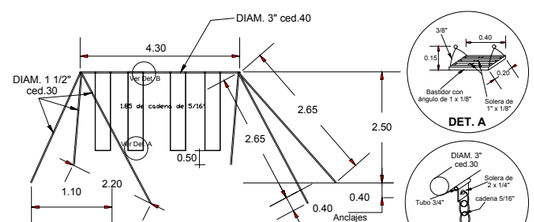

DETALLE COLUMPIO

H. AYUNTAMIENTO DE COLIMA
DIRECCIÓN GENERAL DE OBRAS PÚBLICAS
DIRECCIÓN DE CONSTRUCCIÓN
DEPARTAMENTO DE PROYECTOS Y PRESUPUESTOS

PROYECTO:
EQUIPAMIENTO DE PARQUE PÚBLICO EN COLIMA, COLONIA RESIDENCIAL PUERTA DEL SOL.

CONTENIDO:
Planta de Conjunto del Área Deportiva, Área de Intervención y Sección

COMUNIDAD/ COLONIA: COL. RESIDENCIAL PUERTA DEL SOL, COLIMA
CLAVE: ARQ - 01
REVISÓ: ING. HECTOR MIGUEL AMEZOLA GARCIA
ESCALA: SIN ESCALA
PROYECTÓ: ARQ. J. L. M. H.
DIBUJÓ: ARQ. A. H. D. P.
VO. BO. :

ARQ. MA. ISABEL BAYARDO TORRES
DIRECTORA DE CONSTRUCCIÓN

RUTA DEL ARCHIVO: C:\Users\julio\desktop\Downloads\LOS OLIVOS.dwg
FECHA: 25/09/2023

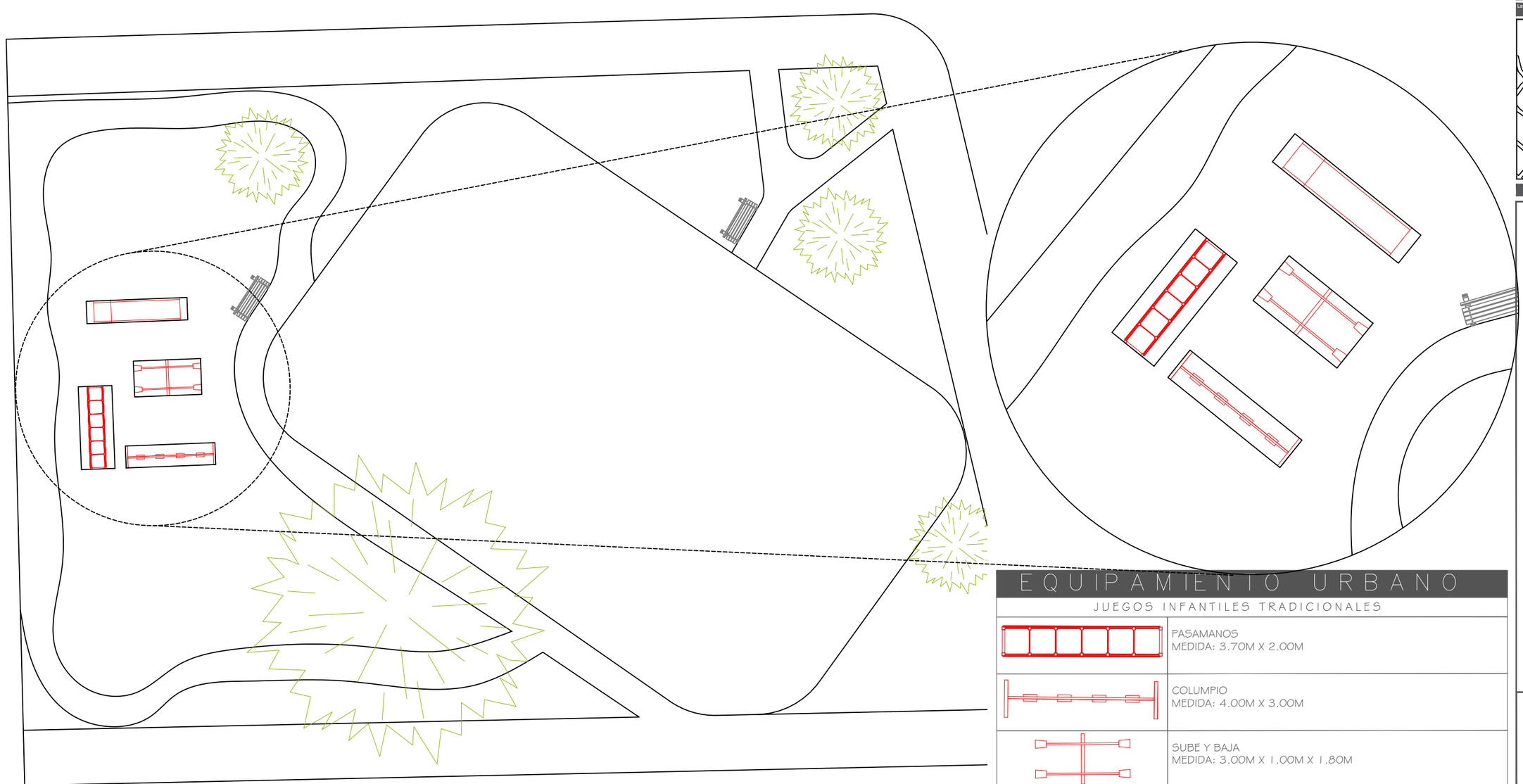

LOCALIZACIÓN

Latitud: 19.249773 | Longitud: −103.689426

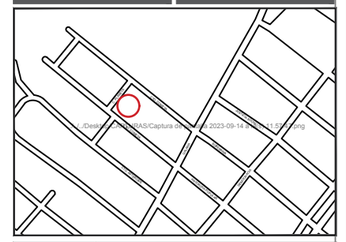

SIMBOLOGÍA

- DENTELLON DE 15x40 CM. DE SECCIÓN DE CONCRETO F'C=150 KG/CM2.
- PISO PLASTICO MOD. DS-STRIPCOURT EN SISTEMA ELASTICO DE 25MM DE ESPESOR TOTAL
- ÁRBOL EXISTENTE
- BANCA EXISTENTE

EQUIPAMIENTO URBANO

JUEGOS INFANTILES TRADICIONALES

	PASAMANOS MEDIDA: 3.70M X 2.00M
	COLUMPIO MEDIDA: 4.00M X 3.00M
	SUBE Y BAJA MEDIDA: 3.00M X 1.00M X 1.80M
	RESBALADILLA MEDIDA: 4.50M

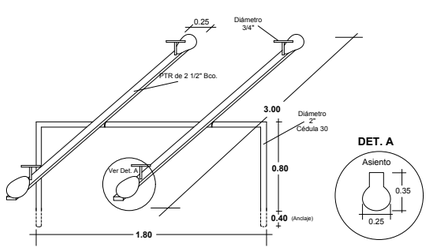

DETALLE SUBE Y BAJA

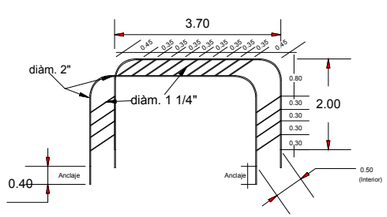

DETALLE PASAMANOS

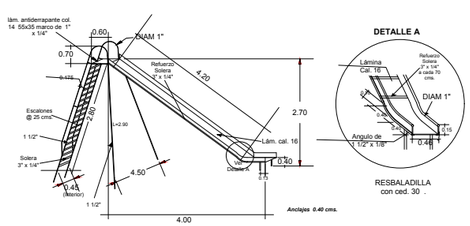

DETALLE RESBALADILLA

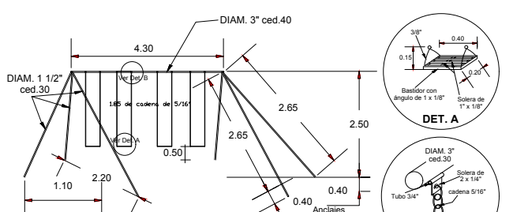

DETALLE COLUMPIO

CONTIGO manos a la obra

H. AYUNTAMIENTO DE COLIMA

H. AYUNTAMIENTO DE COLIMA
DIRECCIÓN GENERAL DE OBRAS PÚBLICAS

DIRECCIÓN DE CONSTRUCCIÓN
DEPARTAMENTO DE PROYECTOS Y PRESUPUESTOS

PROYECTO:
EQUIPAMIENTO DE PARQUE PUBLICO EN COLIMA, COLONIA UNIDAD ANTORCHISTA.

CONTENIDO:
Planta de Conjunto del Área Deportiva, Área de Intervención y Sección

COMUNIDAD/ COLONIA: COL. UNIDAD ANTORCHISTA, COLIMA	CLAVE: ARQ - 01
REVISÓ: ING. HECTOR MIGUEL AEMZOLA GARCIA	ESCALA: SIN ESCALA
PROYECTÓ: ARQ. J.L.M.H. / DIBUJÓ: ARQ. A.H.D.P	

VO. BO. :

ARQ. MA. ISABEL BAYARDO TORRES
DIRECTORA DE CONSTRUCCIÓN

RUTA DEL ARCHIVO: /Users/julioosa/Downloads/IKAL (1).dwg | FECHA: 25/09/2023

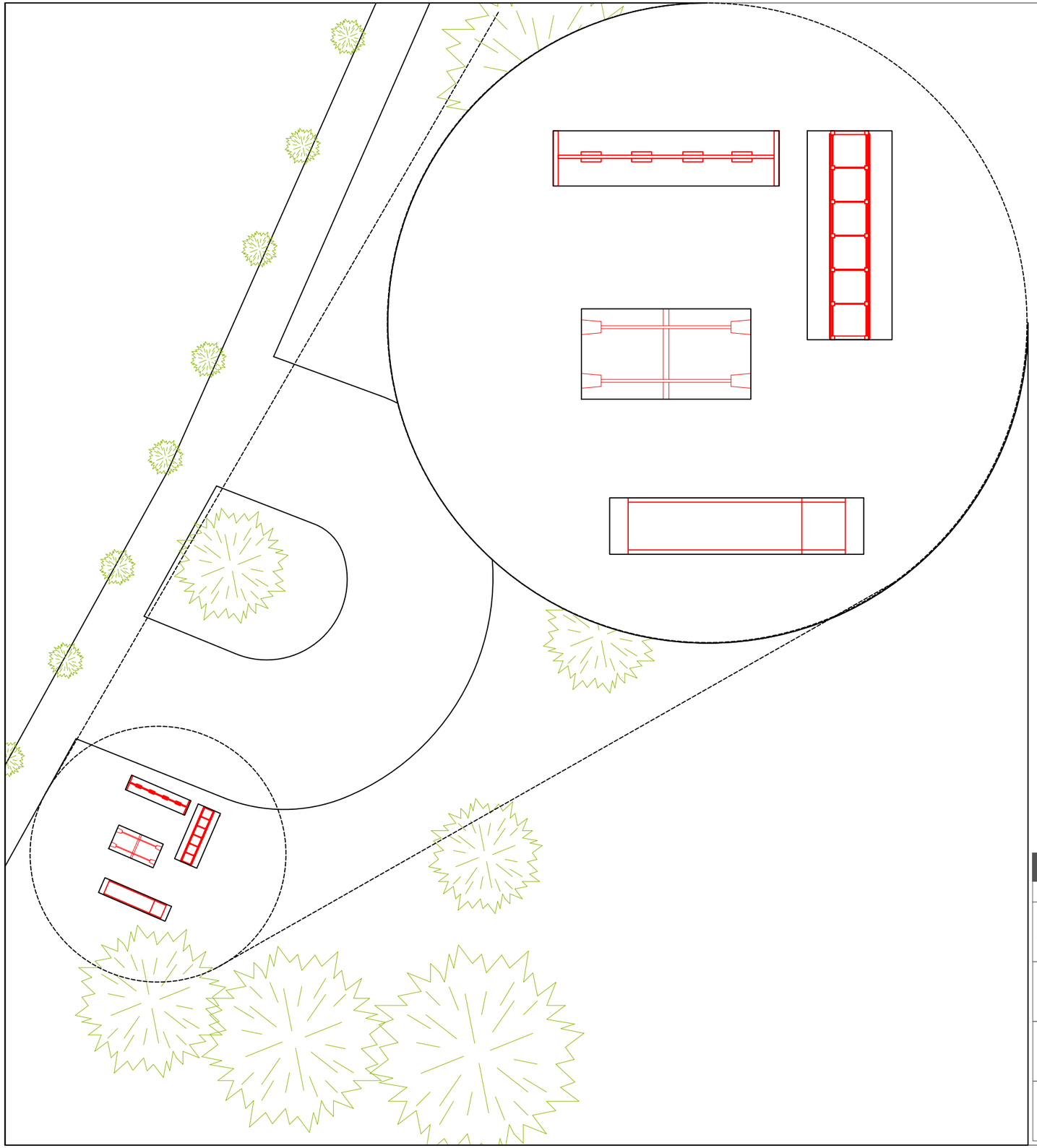

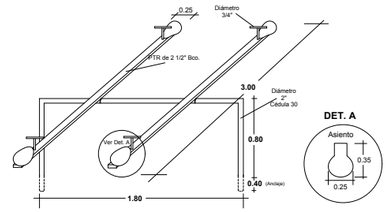

DETALLE SUBE Y BAJA

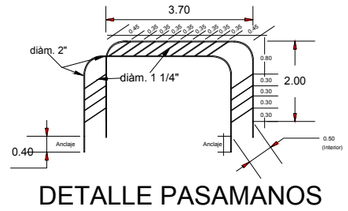

DETALLE PASAMANOS

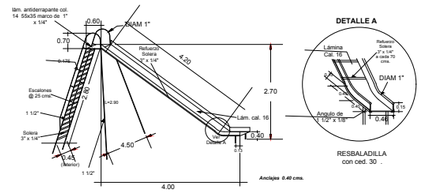

DETALLE RESBALADILLA

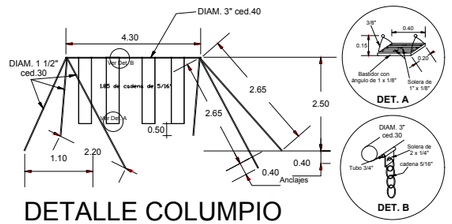

DETALLE COLUMPIO

EQUIPAMIENTO URBANO

JUEGOS INFANTILES TRADICIONALES

	PASAMANOS MEDIDA: 3.70M X 2.00M
	COLUMPIO MEDIDA: 4.00M X 3.00M
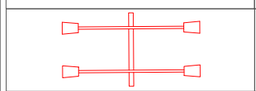	SUBE Y BAJA MEDIDA: 3.00M X 1.00M X 1.80M
	RESBALADILLA MEDIDA: 4.50M

LOCALIZACIÓN

Latitud: 19.242472 | Longitud: -103.681264

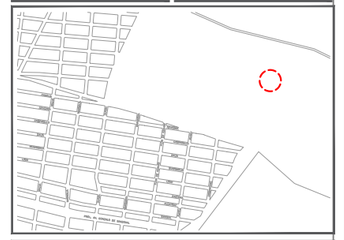

SIMBOLOGÍA

- DENTELLON DE 15x40 CM. DE SECCIÓN DE CONCRETO F'C=150 KG/CM2.
- PISO PLASTICO MOD. DS-STRIPCOURT EN SISTEMA ELASTICO DE 25MM DE ESPESOR TOTAL
- ÁRBOL EXISTENTE
- BANCA EXISTENTE

CONTIGO manos a la obra

H. AYUNTAMIENTO DE COLIMA

H. AYUNTAMIENTO DE COLIMA
DIRECCIÓN GENERAL DE OBRAS PÚBLICAS
DIRECCIÓN DE CONSTRUCCIÓN
DEPARTAMENTO DE PROYECTOS Y PRESUPUESTOS

PROYECTO:
EQUIPAMIENTO DE PARQUE PUBLICO EN COLIMA, COLONIA VILLA DE LOS PINOS.

CONTENIDO:
Planta de Conjunto del Área Deportiva, Área de Intervención y Sección

COMUNIDAD/ COLONIA: COL. VILLA DE LOS PINOS, COLIMA	CLAVE: ARQ - 01
REVISÓ: ING. HECTOR MIGUEL AMEZOLA GARCIA	
PROYECTÓ: ARQ. J. L. M. H. / DIBUJÓ: ARQ. A. H. D. P.	ESCALA: SIN ESCALA

VO. BO. :

ARQ. MA. ISABEL BAYARDO TORRES
DIRECTORA DE CONSTRUCCIÓN

RUTA DEL ARCHIVO: /Users/juliocesar/Downloads/RIVERA DEL JAZMIN (1).dwg
FECHA: 25/09/2023

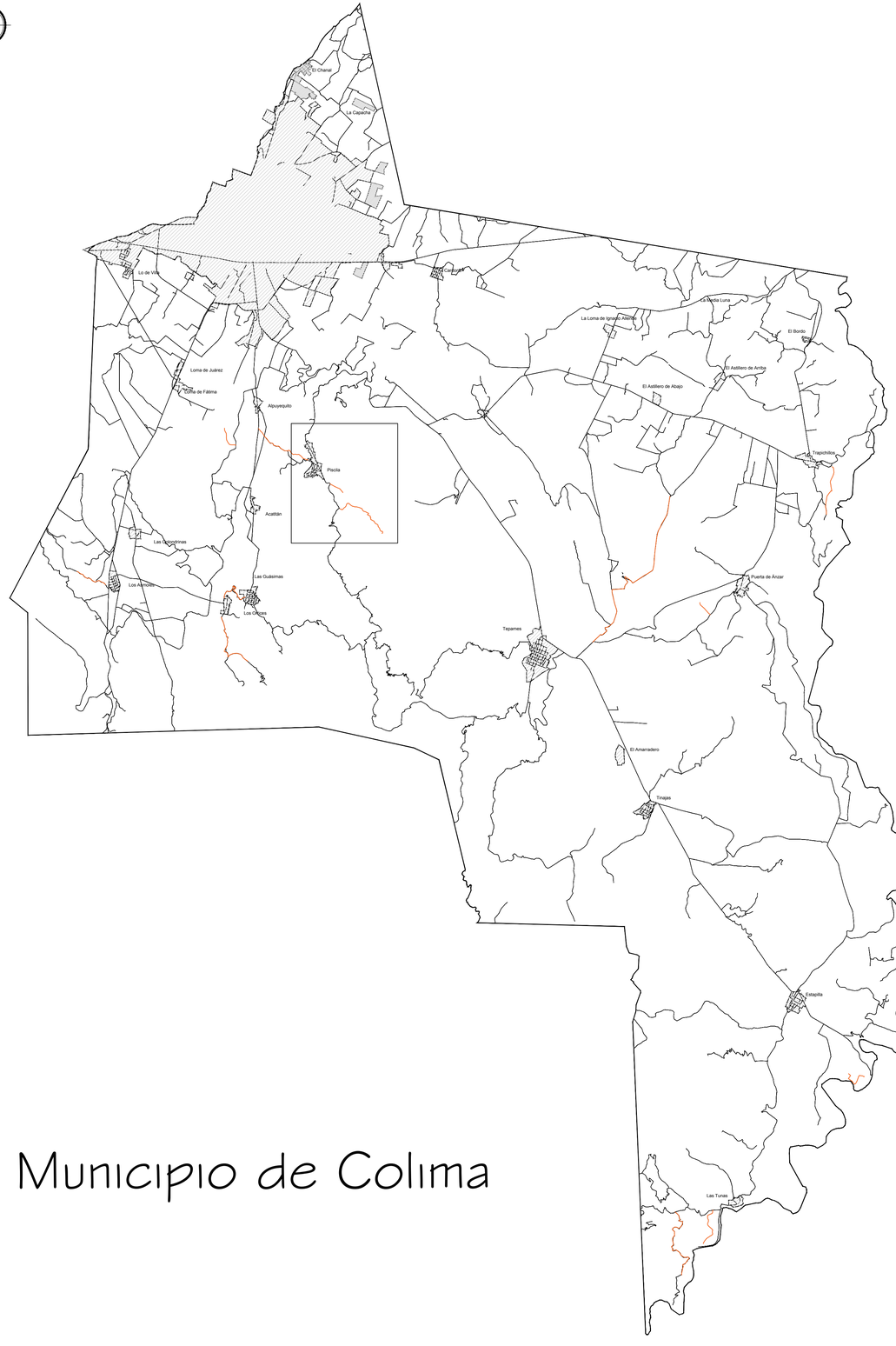

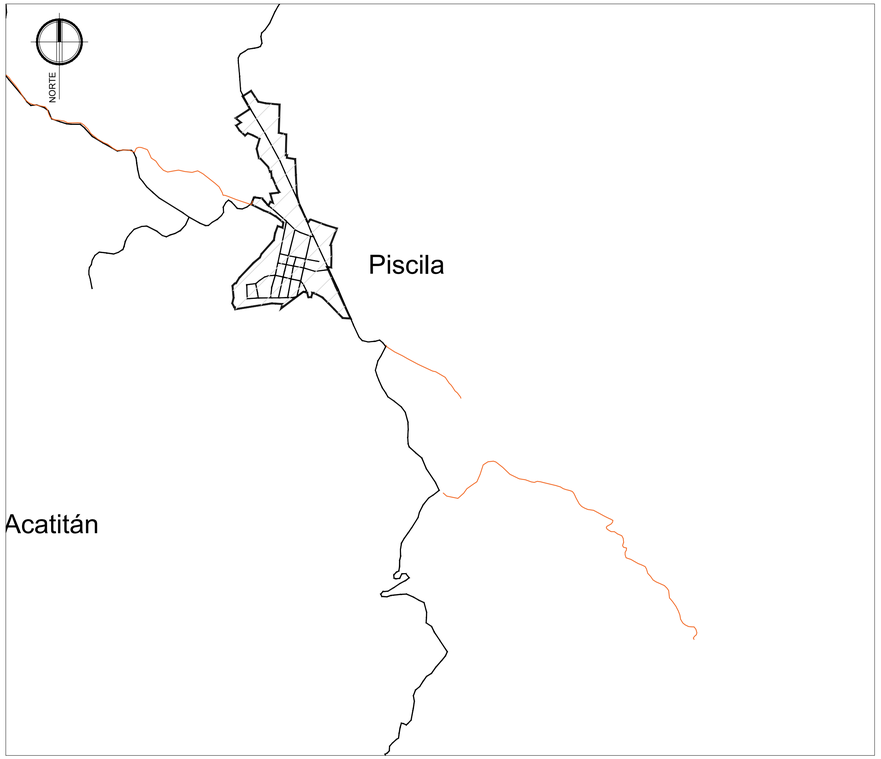



LOCALIZACIÓN

Latitud: 19.1452 — Longitud: — 103.6927

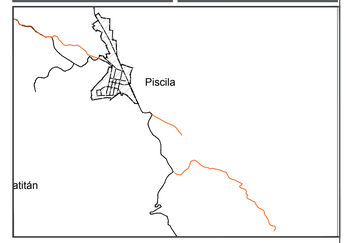

SIMBOLOGÍA

CONTIGO manos a la obra

H. AYUNTAMIENTO DE COLIMA

H. AYUNTAMIENTO DE COLIMA
DIRECCIÓN GENERAL DE OBRAS PÚBLICAS
DIRECCIÓN DE CONSTRUCCIÓN
DEPARTAMENTO DE PROYECTOS Y PRESUPUESTOS

PROYECTO:
REHABILITACIÓN DE CAMINO SACA COSECHAS EN COLIMA, LOCALIDAD PISCILA AL ARROYO VERDE.

CONTENIDO:
Plano de ubicación de Camino Sacacosechas

COMUNIDAD / COLONIA: LOCALIDAD PISCILA, COLIMA
CLAVE: ARQ - 01
REVISÓ: ING. HECTOR AMEZOLA
ESCALA: Sin Escala
PROYECTÓ: ARQ. J.L.M.H.
DIBUJÓ: Ing. A.E.D.S.
VO. BO.:

ARQ. MA. ISABEL BAYARDO TORRES
DIRECTORA DE CONSTRUCCIÓN

RUTA DEL ARCHIVO: /Users/ordenamientoterritorialyambiental/Desktop/CAMINO_SACACOSECHAS_POA16
FECHA: 02/2023

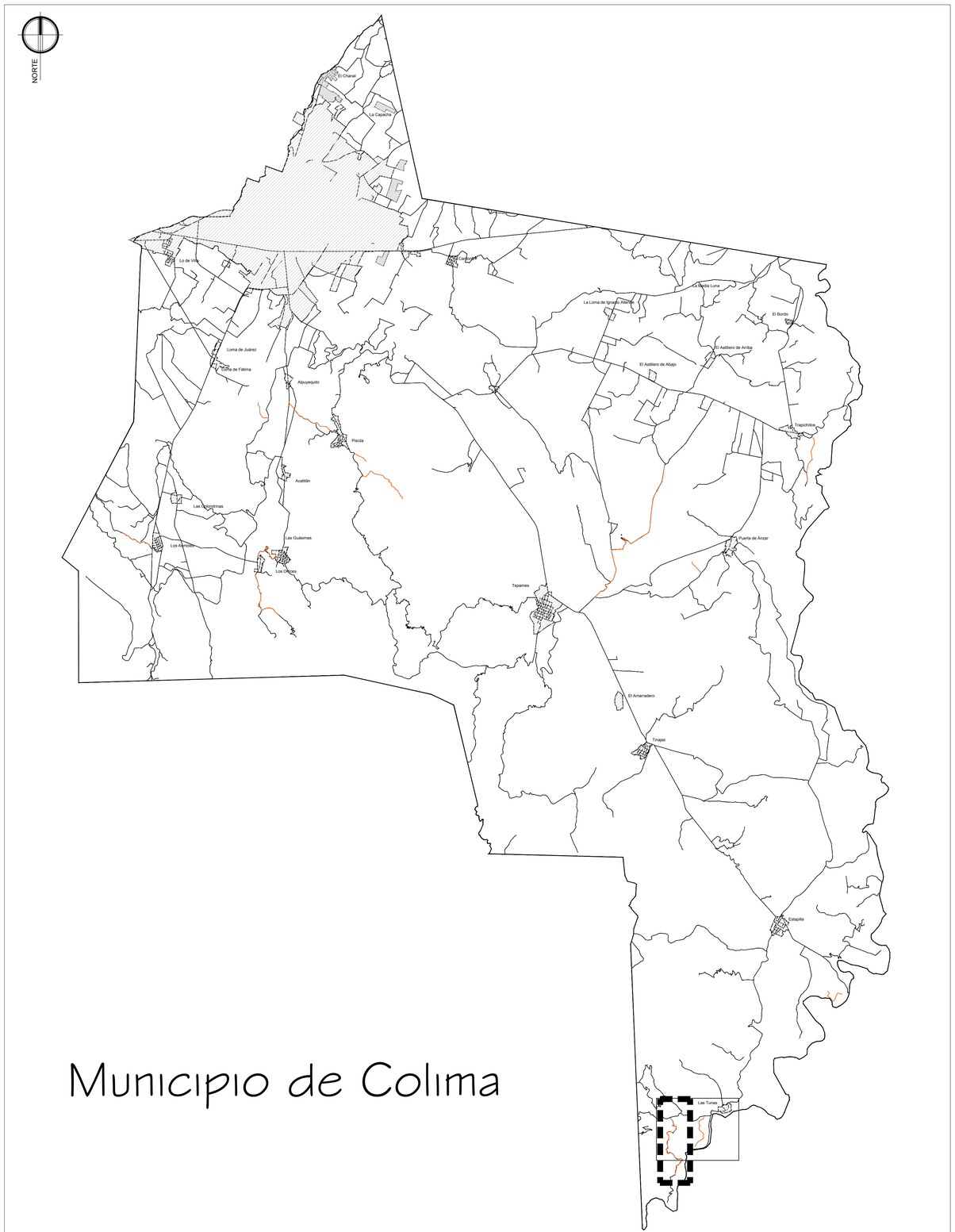

Municipio de Colima



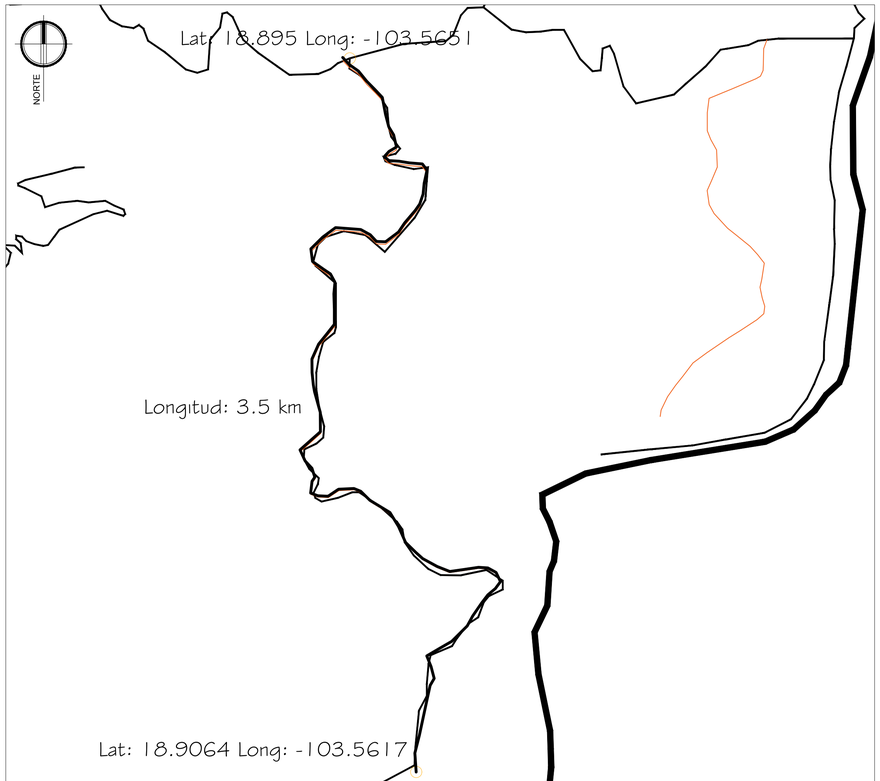

LOCALIZACIÓN

Latitud: 18.895 — Longitud: — 103.5651

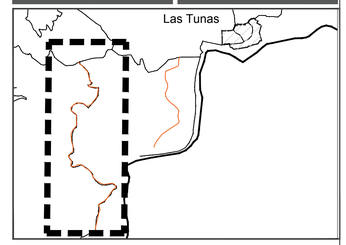

SIMBOLOGÍA

CONTIGO manos a la obra

H. AYUNTAMIENTO DE COLIMA

H. AYUNTAMIENTO DE COLIMA
DIRECCIÓN GENERAL DE OBRAS PÚBLICAS
DIRECCIÓN DE CONSTRUCCIÓN
DEPARTAMENTO DE PROYECTOS Y PRESUPUESTOS

PROYECTO:
REHABILITACIÓN DE CAMINO SACA COSECHAS EN COLIMA, LOCALIDAD LAS TUNAS A GUAMUCHIL.

CONTENIDO:
Plano de ubicación de Camino Sacacosechas

COMUNIDAD/ COLONIA: LOCALIDAD LAS TUNAS, COLIMA
CLAVE: ARQ - 01
REVISÓ: ING. HECTOR AMEZOLA
ESCALA: Sin Escala
PROYECTÓ: ARQ. J.L.M.H.
DIBUJÓ: Ing. A.E.D.S.

VO. BO. :

ARQ. MA. ISABEL BAYARDO TORRES
DIRECTORA DE CONSTRUCCIÓN

RTA DEL ARCHIVO: C:\Users\ordenamientoterritorialyambiental\Desktop\CAMINO_SACACOSECHAS_POA19\
FECHA: 02/2023

ESCALA 1:500



ESCALA 1:900

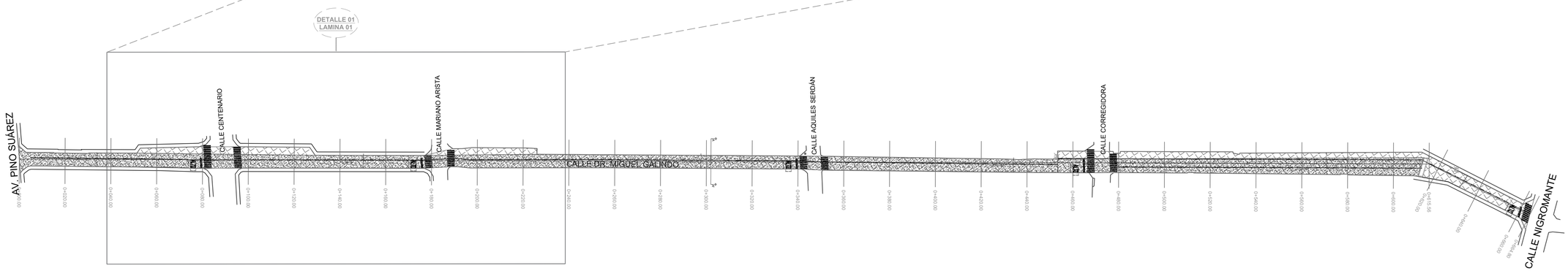

ESCALA 1:50

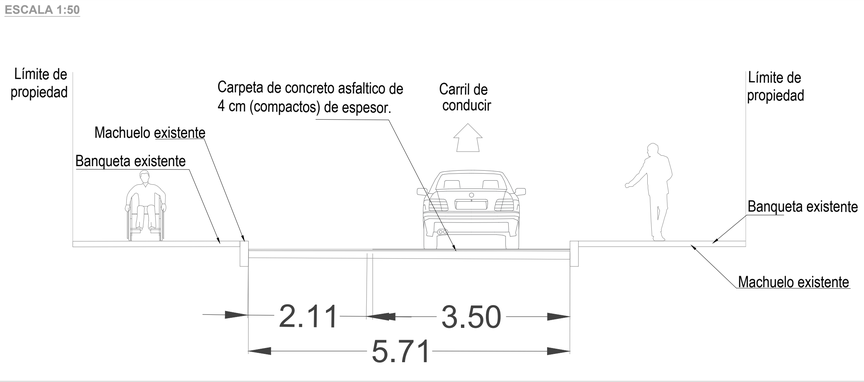

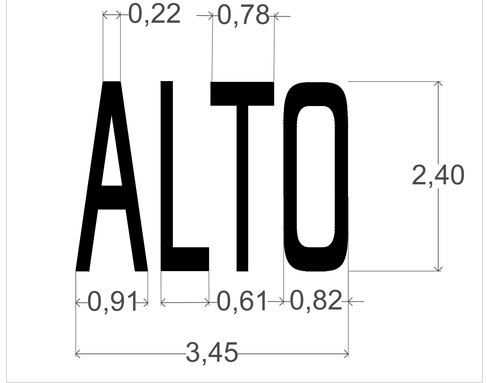

LOCALIZACIÓN

Punto 1

Latitud:	Longitud:
19.250035	−103.732142

Punto 2

Latitud:	Longitud:
19.246426	−103.727131



SIMBOLOGÍA

Notas:

- El señalamiento horizontal y vertical se propone de acuerdo a:

1. Manual de Señalización y Dispositivos Viales
2. Manual de Calles: diseño vial para ciudades mexicanas
3. La normatividad local en la materia.

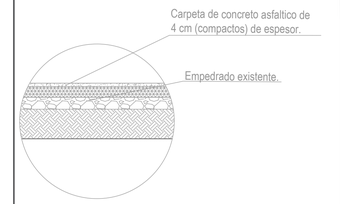

Señalamiento Horizontal



CONTIGO manos a la obra

H. AYUNTAMIENTO DE COLIMA

H. AYUNTAMIENTO DE COLIMA
DIRECCIÓN GENERAL DE OBRAS PÚBLICAS
DIRECCIÓN DE CONSTRUCCIÓN
DEPARTAMENTO DE PROYECTOS Y PRESUPUESTOS

PROYECTO:
Rehabilitación de Pavimentación en Colima, Colonia Centro, en la calle Dr. Miguel Galindo entre Av. Pino Suarez y Calle Nigromante.

CONTENIDO:
Planta Arquitectónica de Conjunto y Detalles

COMUNIDAD/ COLONIA: COL. CENTRO, COLIMA
CLAVE: ARQ - 01
REVISÓ: ING. HECTOR MIGUEL AMEZOLA GARCIA
ESCALA: Indicada
PROYECTÓ: ARQ. C.A.V.
DIBUJÓ: ARQ. C.A.V.
VO. BO. :

ARQ. MA. ISABEL BAYARDO TORRES
DIRECTORA DE CONSTRUCCIÓN

RUTA DEL ARCHIVO:
C:\Users\Mario\Desktop\Proyectos de calles\Repavimentadas\Dr Miguel Galindo\DR. MIGUEL GALINDO_final.dwg
FECHA: 15/11/2022

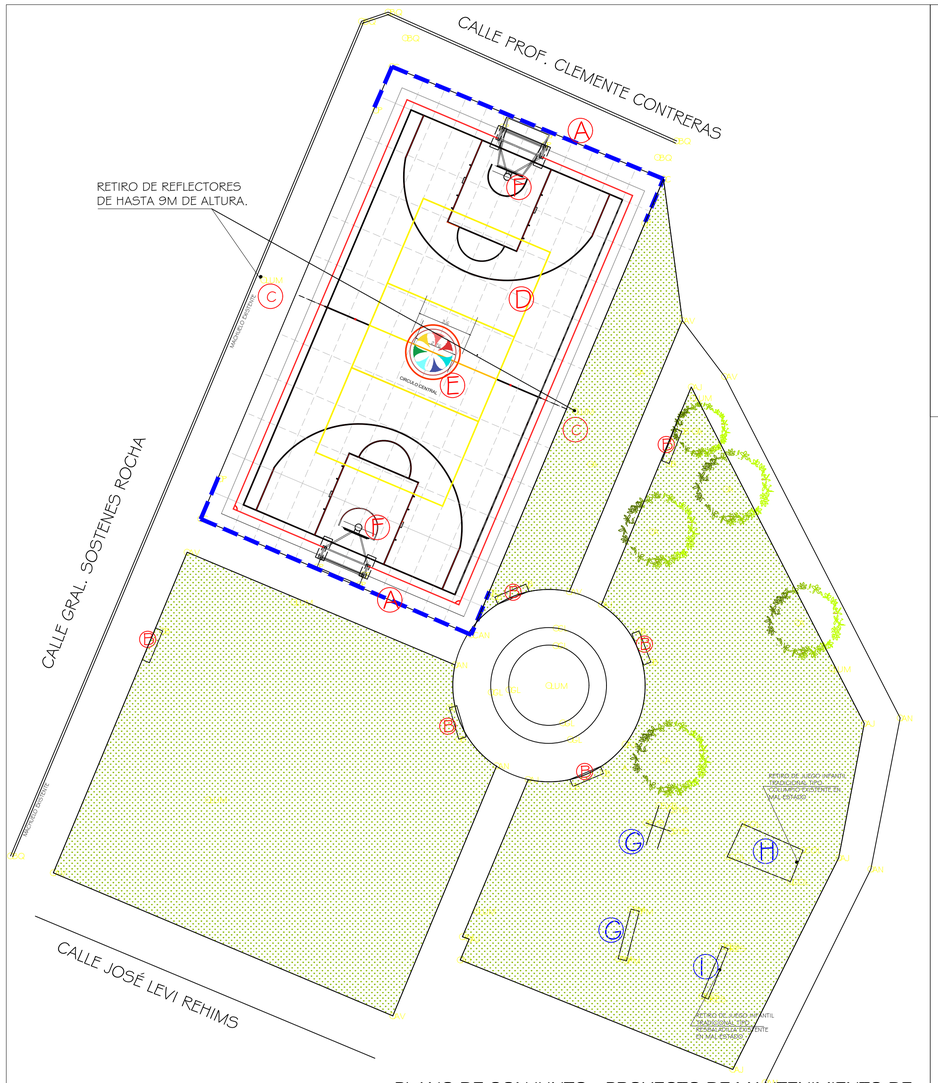

PLANO DE CONJUNTO - PROYECTO DE MANTENIMIENTO DE PARQUE PÚBLICO EN COLIMA, COLONIA LA ALBARRADA.

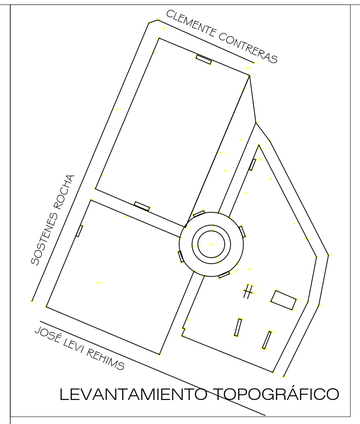

LEVANTAMIENTO TOPOGRÁFICO

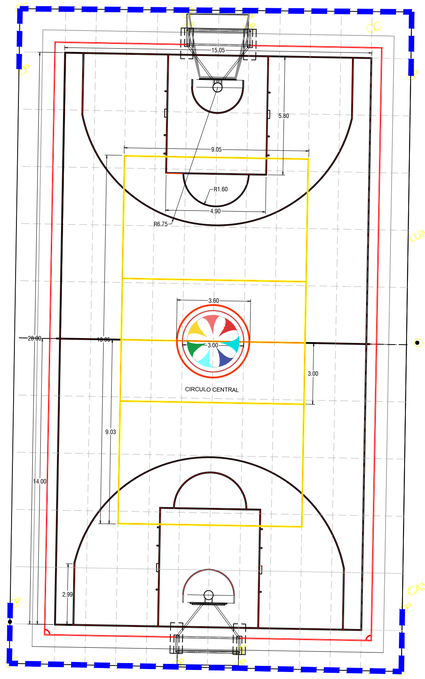

PLANO TRAZO DE LINEAS EN PISO DE CANCHA

CONTIGO manos a la obra

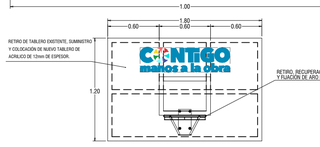

-ROTULO INSTITUCIONAL DE CALCO VINIL RECORTADO EN EL TABLERO DE ACRÍLICO PARA BASQUETBOL.

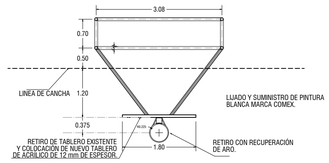

ESTRUCTURA TABLERO PLANTA

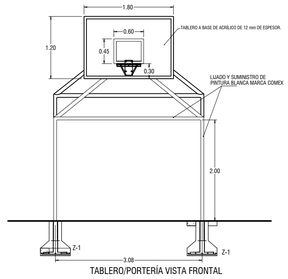

TABLERO/PORTERÍA VISTA FRONTAL

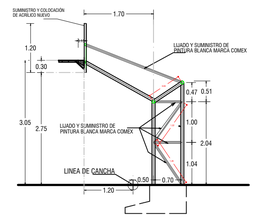

-PINTURA DE ESMALTE EN ESTRUCTURA DE PORTERÍA, COLOR BLANCO.

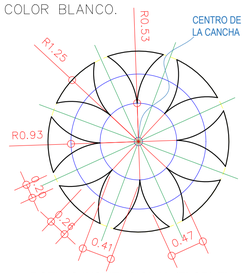

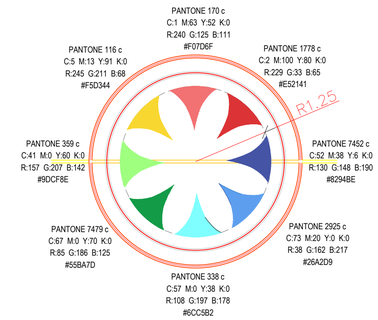

-ROTULO INSTITUCIONAL (FLOR) EN PISO DE LA CANCHA, DE 2.50m DE DIÁMETRO CON PINTURA DE ESMALTE TIPO TRÁFICO.

LOCALIZACIÓN

Latitud: 19.229093 Longitud: −103.742205

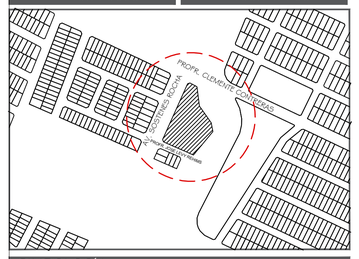

SIMBOLOGÍA

SIMBOLOGIA

- **A** REHABILITACIÓN DE ESTRUCTURA METÁLICA EN CABECERA EN CANCHA. INCLUYE DESMONTAJE DE MALLA CICLÓNICA DE 5.00 MTS DE ALTURA CON RECUPERACIÓN Y RECOLACIÓN DE MALLA.
- **B** REPARACIÓN DE 6 BANCAS METÁLICAS EN JARDÍN, CON ESTRUCTURA A BASE DE SOLERA.
- **C** REHABILITACIÓN DE POSTE DE LUMINARIA DE 9.00 MTS, CONSISTENTE EN LIJADO Y PINTURA ANTICORROSIVA INCLUYE RETIRO DE REFLECTORES EN MAL ESTADO Y SUMINISTRO Y COLOCACIÓN DE REFLECTOR MOD. HALCON LED SLIM DE 200 WATTS, MCA. FORTILIGHTING
- **D** PINTURA DE ESMALTE EN LINEAS DE 5CMS DE ANCHO EN CANCHA DE USOS MÚLTIPLES.
- **E** COLOCACION DE ROTULO INSTITUCIONAL (FLOR) EN PISO DE CONCRETO DE CANCHA CON PINTURA VINILICA.
- **F** SUMINISTRO Y COLOCACION DE TABLERO DE ACRILICO DE 12MM ESPESOR, PARA BASQUETBOL, INLCUYE COLOCACION DE ROTULO INSTITUCIONAL (FLOR) DE CALCO VINIL RECORTADO EN CENTRO DE TABLERO Y COLOCACIÓN DE MALLAS DE AROS NUEVOS.
- **G** REHABILITACION DE ESTRUCTURA METÁLICA EN JUEGOS INFANTILES (PASAMANOS Y SUBE Y BAJA) INCLUYE COETES, REPOSICIÓN DE PIEZAS Y RESOLDADO (2,00 PZAS)
- **H** SUMINISTRO Y COLOCACION DE JUEGO METÁLICO TRADICIONAL SET DE COLUMPIO (1,00 PZA) DE 3 ASIENTOS, DE 4.00X3.00 MTS
- **I** SUMINISTRO Y COLOCACIÓN DE JUEGO TRADICIONAL INFANTIL TIPO RESBALADILLA DE 4.50 MTS DE LARGO FABRICADA EN LÁMINA CAL.14

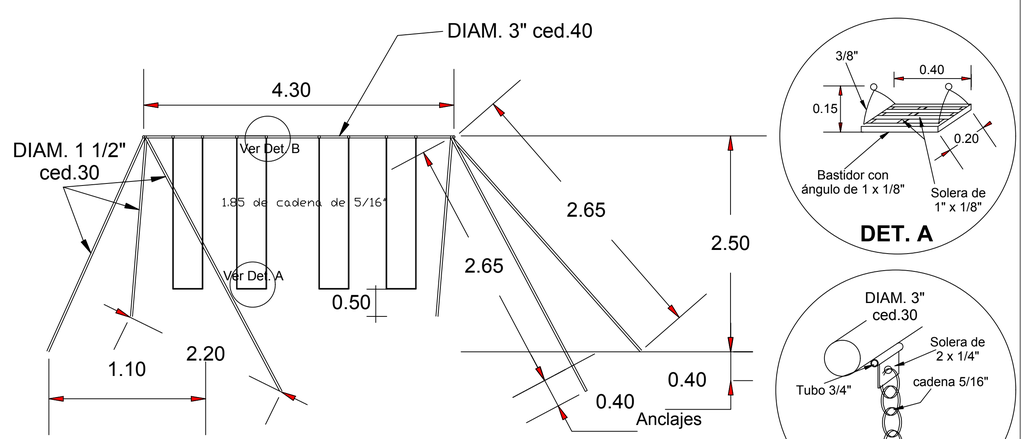

SET DE JUEGO TRADICIONAL METÁLICO INFANTIL DE COLUMPIOS (3 ASIENTOS)

DET. A

DET. B

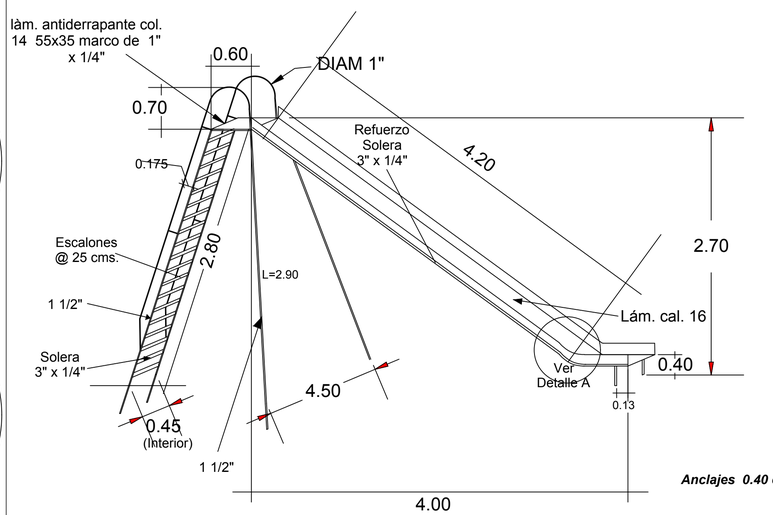

JUEGO TRADICIONAL METÁLICO INFANTIL, RESBALADILLA

DETALLE A

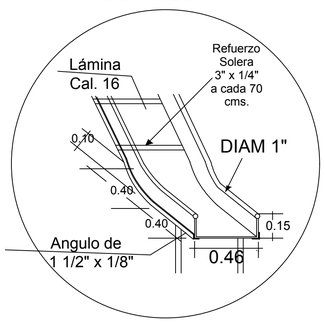

RESBALADILLA con ced. 30 .

Anclajes 0.40 cms.

CONTIGO manos a la obra

H. AYUNTAMIENTO DE COLIMA

H. AYUNTAMIENTO DE COLIMA
DIRECCIÓN GENERAL DE OBRAS PÚBLICAS
DIRECCIÓN DE CONSTRUCCIÓN
DEPARTAMENTO DE PROYECTOS Y PRESUPUESTOS

PROYECTO:
MANTENIMIENTO DE PARQUE PÚBLICO EN COLIMA, COLONIA LA ALBARRADA.

CONTENIDO:
PLANO DE PROYECTO

COMUNIDAD / COLONIA: Colonia La Albarrada
CLAVE: ARQ-01
REVISÓ: Arq. Isabel Bayardo Torres
ESCALA: Indicadas
PROYECTÓ: Arq. J.L.M.H
DIBUJÓ: Arq. C.A.V.
VO. BO. :

ARQ. MA. ISABEL BAYARDO TORRES
DIRECTORA DE CONSTRUCCIÓN

M.A. DEL ARCHIVO:
/Users/ordenamientoterritorialyambiental/Desktop/IPCO 2023/FISMDF 2023/22 MANTENIMIENTO PARQUE COL. LA ALBARRADA/05 MANTENIMIENTO PP COL LA ...

FECHA: 04/10/2022

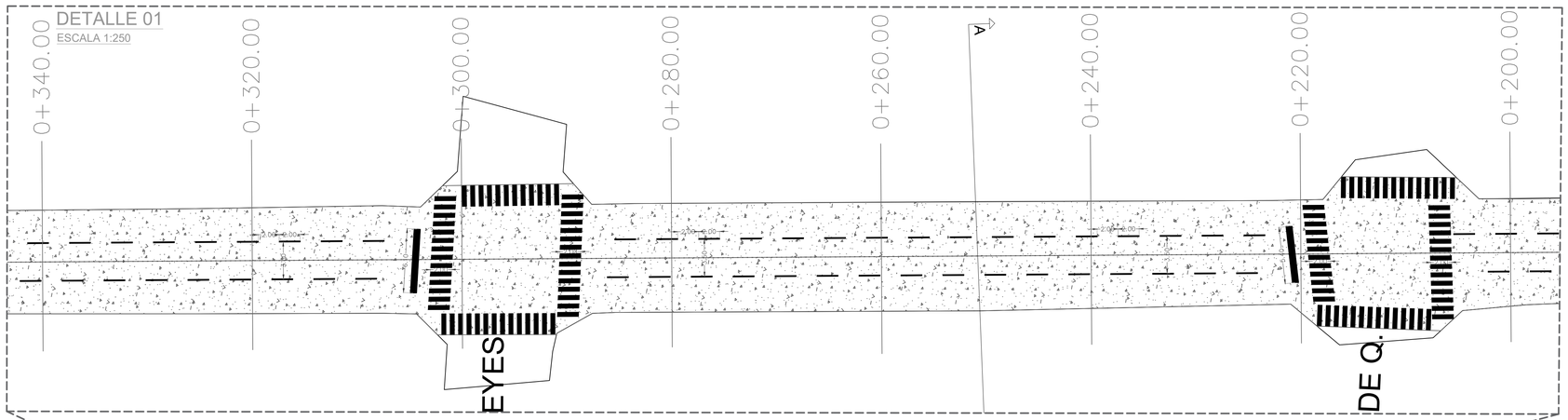

ESCALA 1:550

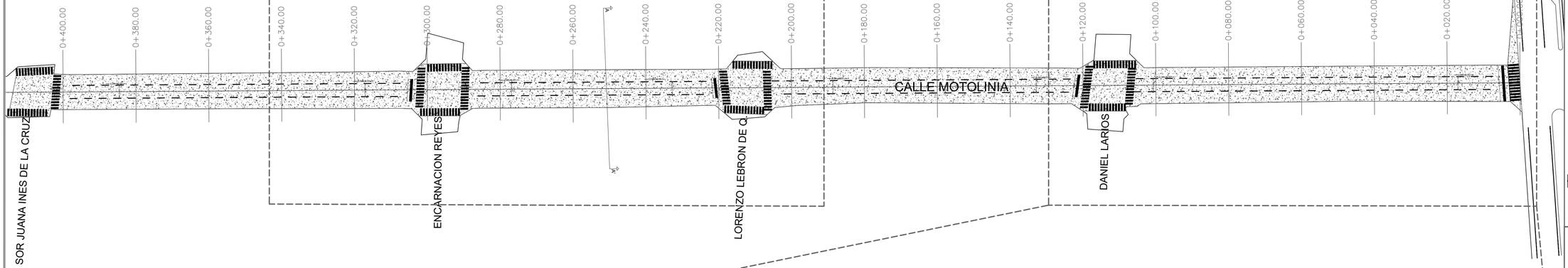

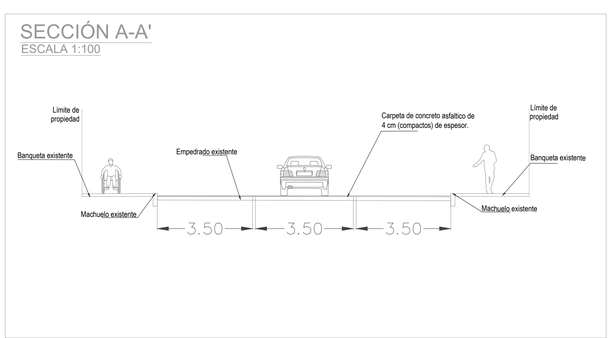

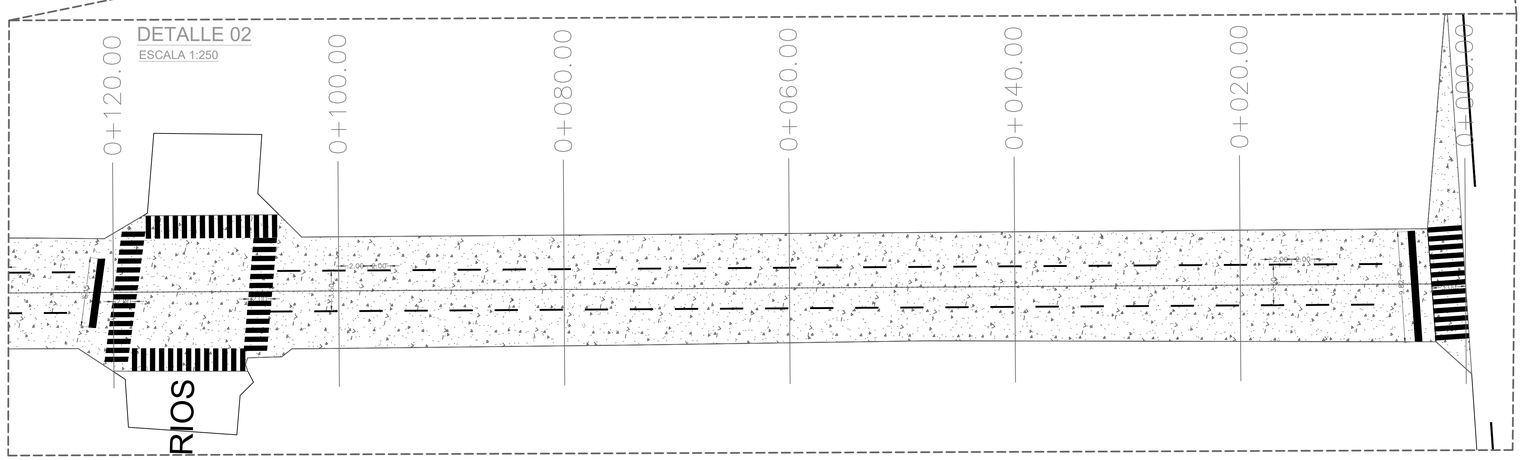

LOCALIZACIÓN

Punto 1

Latitud:	Longitud:
19.254271	−103.734314

Punto 2

Latitud:	Longitud:
19.252222	−103.730985



SIMBOLOGÍA

Notas:

- El señalamiento horizontal y vertical se propone de acuerdo a:

1. Manual de Señalización y Dispositivos Viales
2. Manual de Calles: diseño vial para ciudades mexicanas
3. La normatividad local en la materia.

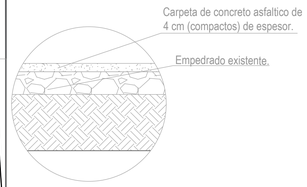

Señalamiento Horizontal

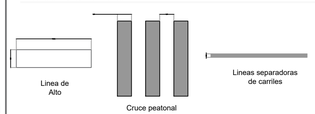

CONTIGO manos a la obra

COLIMA
H. AYUNTAMIENTO DE COLIMA

H. AYUNTAMIENTO DE COLIMA
DIRECCIÓN GENERAL DE OBRAS PÚBLICAS
DIRECCIÓN DE CONSTRUCCIÓN
DEPARTAMENTO DE PROYECTOS Y PRESUPUESTOS

PROYECTO:
Construcción de Pavimentación en Colima, Colonia Fatima, Calle Motolinia Tramo entre Calle Sor Juana Ines de la Cruz y Av. Pino Suarez.

CONTENIDO:
PLANTA DE CONJUNTO

COMUNIDAD/ COLONIA: COL. FATIMA, COLIMA
CLAVE: ARQ - 01
REVISÓ: ING. HECTOR MIGUEL AMEZOLA GARCIA
ESCALA: Indicada
PROYECTÓ: ARQ. C.A.V.
DIBUJÓ: ARQ. C.A.V.
VO. BO. :

ARQ. MA. ISABEL BAYARDO TORRES
DIRECTORA DE CONSTRUCCIÓN

RUTA DEL ARCHIVO: C:\Users\Maria\Desktop\Proyectos de calles\Pavimentadas\Motolinia\MOTOLINIA.dwg
FECHA: 10/11/2022

PASAJUNTAS DE 41 CMS. DE LONGITUD A CADA 30 CM. A BASE DE ACERO REDONDO LISO DE 3/4" DE DIAM.

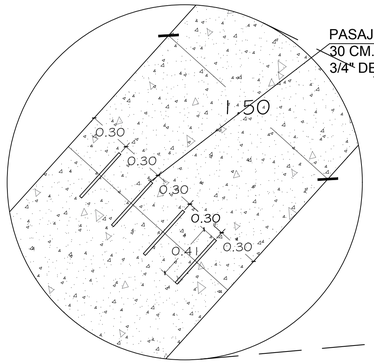

PASACALLE DE 20CMS. DE ESP. DE CONCRETO PREMEZCLADO F'C=250 KG/CM2, ARMADO CON MALLA ELECTROSOLDADA 6X6/6-6, ACABADO FLOTEADO.

MACHUELO TRAPEZOIDAL HECHO EN OBRA DE CONCRETO F'C=200 KG/CM2, SECCION 15X40 CM., REALIZAR JUNTAS CONSTRUCTIVAS EN TRAMOS NO MAYORES DE 3M.

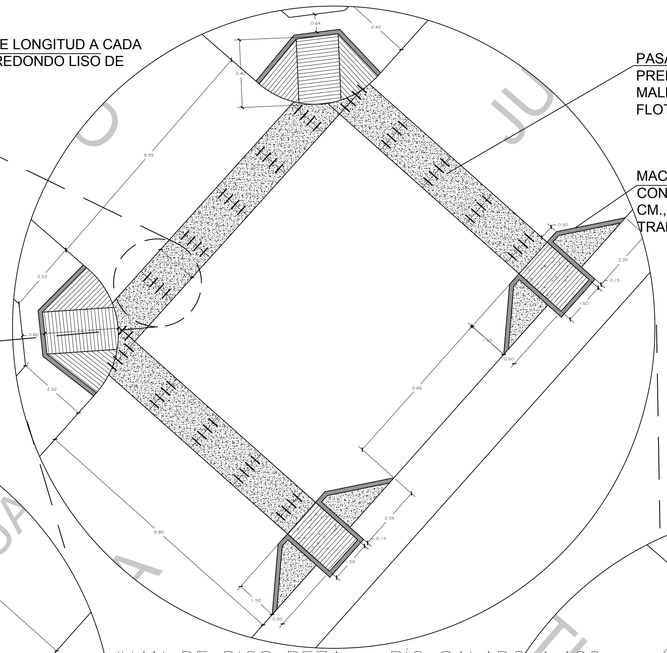

JUAN DE DIOS PEZA – RÍO SALADO 1:100
CONSTRUCCIÓN DE GUARNICIONES Y BANQUETAS

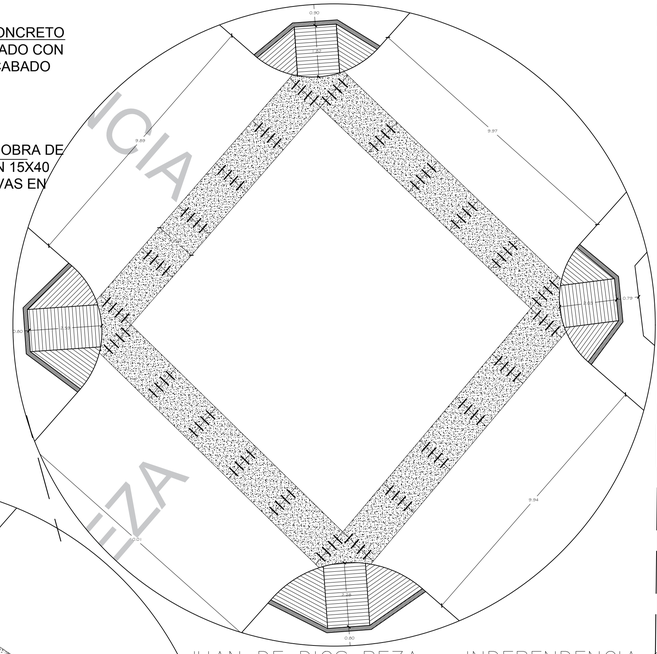

JUAN DE DIOS PEZA – INDEPENDENCIA 1:100
CONSTRUCCIÓN DE GUARNICIONES Y BANQUETAS

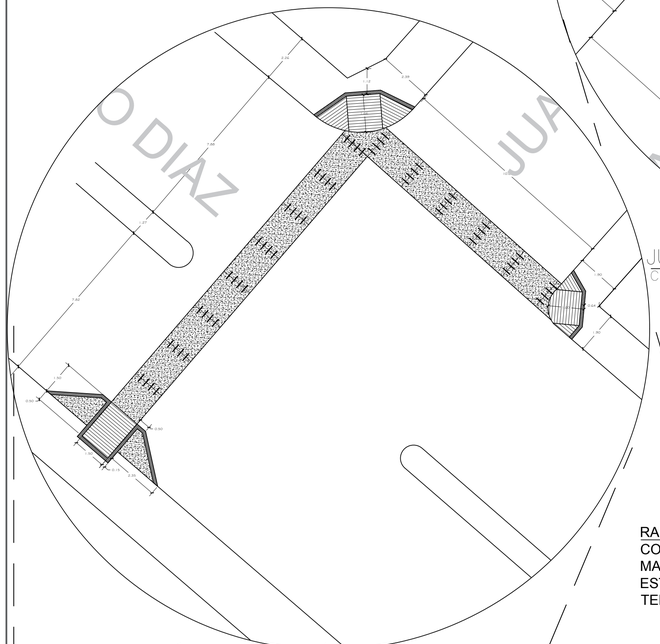

DENTELLON DE CONCRETO SIMPLE F'C=200 KG/CM2, SECCION DE 15X40 CM COLADO EN SITIO, ACABADO PULIDO EN LOMO SOBRE CONCRETRO FRESCO, INCLUYE: TRAZO.

RAMPA PEATONAL DE 10 CM. DE ESPESOR CON CONCRETO F'C=150 KG/CM2, ARMADA CON MALLA ELECTROSOLDADA 6X6/10-10 ACABADO ESTRIADO, EN LOSAS CON JUNTAS TERMINADAS CON VOLTEADOR.

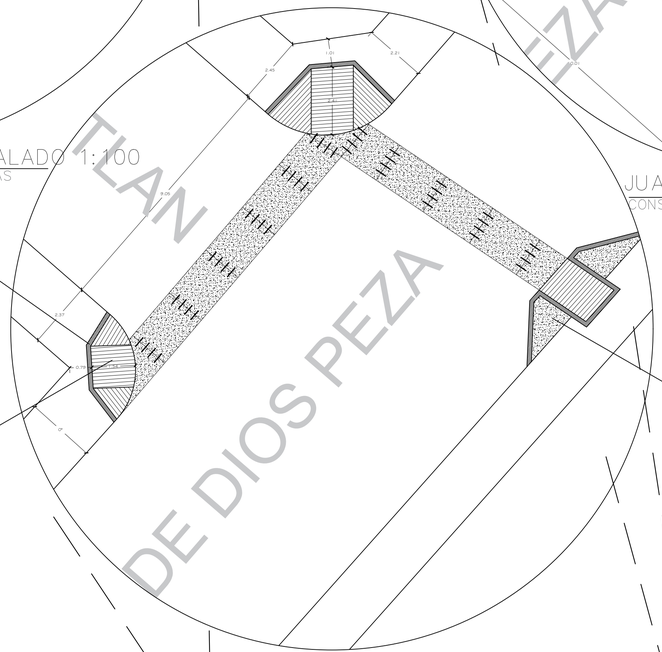

BANQUETA DE 10 CM. DE ESPESOR CON CONCRETO DE F'C=150KG/CM2, ACABADO RAYADO FINO EN LOSAS CON JUNTAS TERMINADAS CON VOLTEADOR.

CRUCE AV. JOSÉ ANTONIO DÍAZ – JUAN DE DIOS PEZA
CONSTRUCCIÓN DE GUARNICIONES Y BANQUETAS PLACETAS ESTADIO
1:125

JUAN DE DIOS PEZA – MINATITLAN 1:100
CONSTRUCCIÓN DE GUARNICIONES Y BANQUETAS PLACETAS ESTADIO

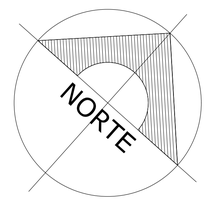

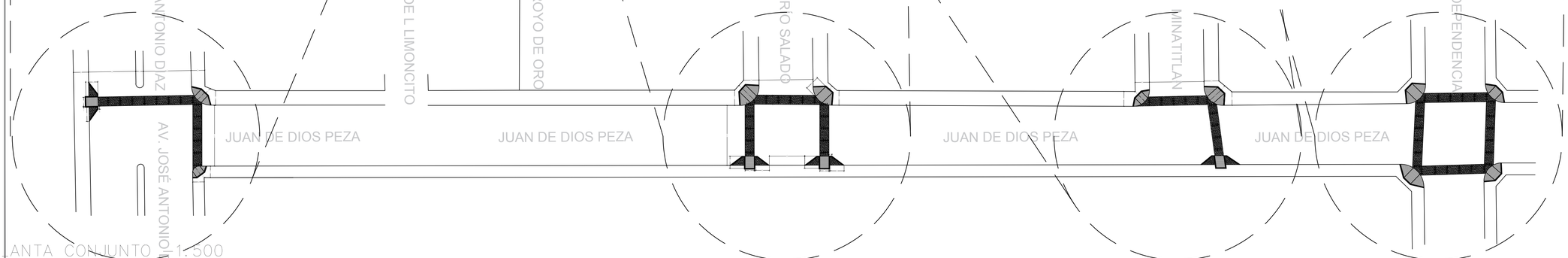

PLANTA CONJUNTO 1:500
CONSTRUCCIÓN DE GUARNICIONES Y BANQUETAS PLACETAS ESTADIO

LOCALIZACIÓN

Latitud: 19.1610 | Longitud: -103.5273

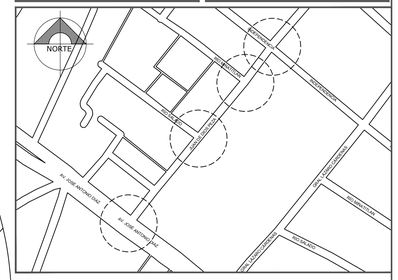

SIMBOLOGÍA

CONTIGO manos a la obra

H. AYUNTAMIENTO DE COLIMA

H. AYUNTAMIENTO DE COLIMA
DIRECCIÓN GENERAL DE OBRAS PÚBLICAS
DIRECCIÓN DE CONSTRUCCIÓN
DEPARTAMENTO DE PROYECTOS Y PRESUPUESTOS

PROYECTO:
CONSTRUCCIÓN DE INFRAESTRUCTURA PÚBLICA PARA EL ACCESO DE LAS PERSONAS CON DISCAPACIDAD EN COLIMA, COLONIA PLACETAS ESTADIO.

CONTENIDO:
PLANTA DE CONJUNTO Y ALBAÑILERÍAS

COMUNIDAD/ COLONIA: MUNICIPIO DE COLIMA, COLIMA
CLAVE: **ARQ - 02**
REVISÓ: ING. HECTOR MIGUEL AMEZOLA GARCIA
ESCALA: INDICADA
PROYECTÓ: ARQ. J.L.M.H.
DIBUJÓ: ARQ. L.A.C.S.

VO. BO. :

ARQ. MA. ISABEL BAYARDO TORRES
DIRECTORA DE CONSTRUCCIÓN

RUTA DEL ARCHIVO: /Users/ordenamientoterritorialyambiental/Downloads/Topografico - Calle Juan de dios peza.dwg
FECHA: 27/01/2023

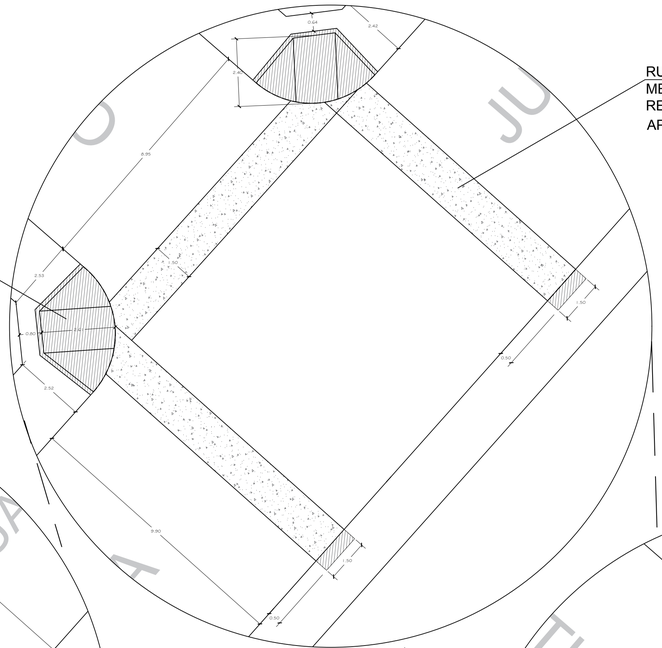

DEMOLICIÓN MANUAL DE BANQUETAS DE CONCRETO SIMPLE DE 10 CM DE ESPESOR, CON ROMPEDORA ELECTRICA.

RUPTURA DE EMPEDRADO CON EQUIPO MECANICO, INCLUYE: PAPEO PARA RECUPERACION DEL 20% DEL MATERIAL, APILE PARA SU POSTERIOR COLOCACIÓN

JUAN DE DIOS PEZA – RÍO SALADO 1:100
CONSTRUCCIÓN DE GUARNICIONES Y BANQUETAS

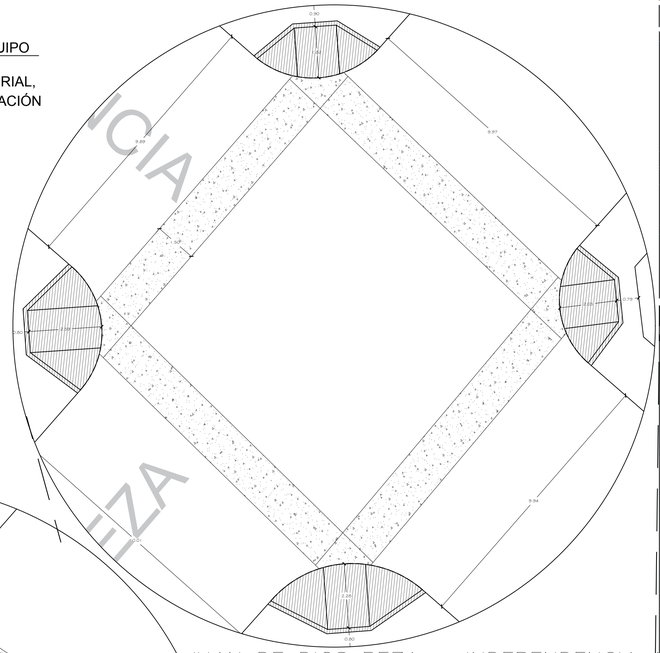

JUAN DE DIOS PEZA – INDEPENDENCIA 1:100
CONSTRUCCIÓN DE GUARNICIONES Y BANQUETAS

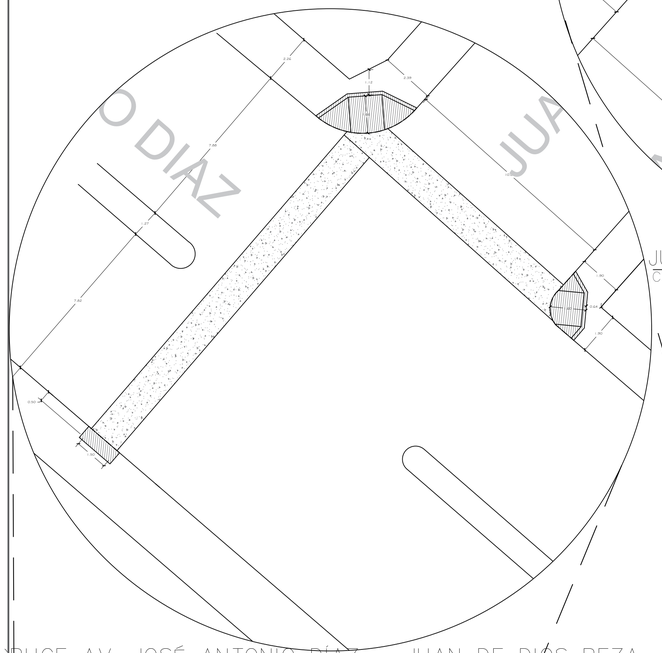

DEMOLICION DE MACHUELO Y DENTELLON DE CONCRETO SIMPLE, SECION VARIABLE DE 15-20CM DE ANCHO X40 CM DE PROFUNDIDAD POR MEDIOS MANUALES CON ROMPEDORA AELECTRICA.

RUCE AV. JOSÉ ANTONIO DIAZ – JUAN DE DIOS PEZA
CONSTRUCCIÓN DE GUARNICIONES Y BANQUETAS PLACETAS ESTADIO
1:125

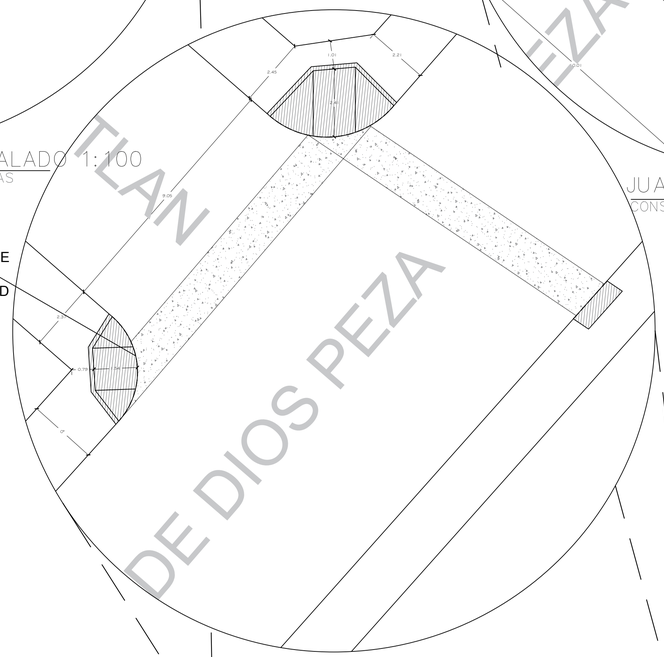

JUAN DE DIOS PEZA – MINATITLAN 1:100
CONSTRUCCIÓN DE GUARNICIONES Y BANQUETAS PLACETAS ESTADIO

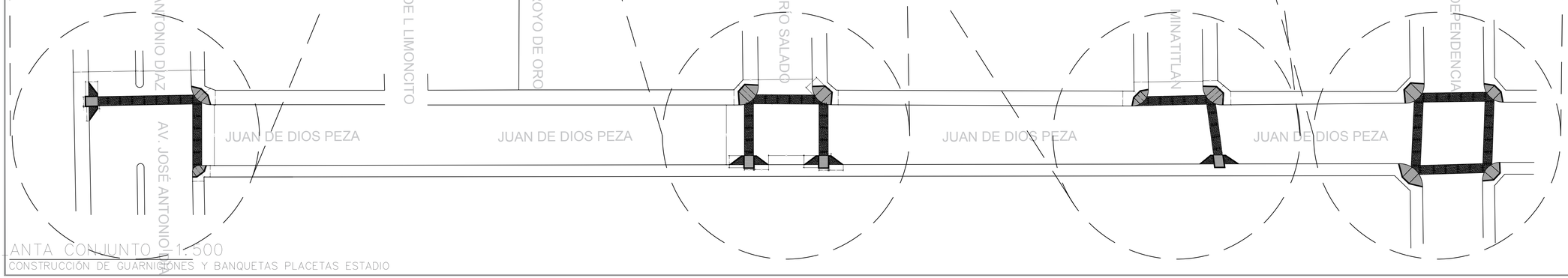

ANTA. CONJUNTO 1:500
CONSTRUCCIÓN DE GUARNICIONES Y BANQUETAS PLACETAS ESTADIO

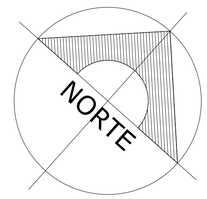

LOCALIZACIÓN

Latitud: 19.1610 | Longitud: -103.5273

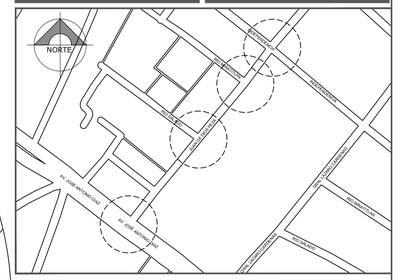

SIMBOLOGÍA

CONTIGO manos a la obra

COLIMA
H. AYUNTAMIENTO DE COLIMA

H. AYUNTAMIENTO DE COLIMA
DIRECCIÓN GENERAL DE OBRAS PÚBLICAS
DIRECCIÓN DE CONSTRUCCIÓN
DEPARTAMENTO DE PROYECTOS Y PRESUPUESTOS

PROYECTO:
CONSTRUCCIÓN DE INFRAESTRUCTURA PÚBLICA PARA EL ACCESO DE LAS PERSONAS CON DISCAPACIDAD EN COLIMA, COLONIA PLACETAS ESTADIO.

CONTENIDO:
PLANTA DE CONJUNTO Y PRELIMINARES

COMUNIDAD/ COLONIA: MUNICIPIO DE COLIMA, COLIMA
CLAVE: ARQ - 01
REVISÓ: ING. HECTOR MIGUEL AMAZOLA GARCIA
ESCALA: INDICADA
PROYECTÓ: ARQ. L.A.C.S.
DIBUJÓ: ARQ. L.A.C.S.

VO. BO. :

ARQ. MA. ISABEL BAYARDO TORRES
DIRECTORA DE CONSTRUCCIÓN

RUTA DEL ARCHIVO: /Users/ordenamientoterritorialyambiental/Downloads/Topografico - Calle Juan de dios peza.dwg
FECHA: 27/01/2023

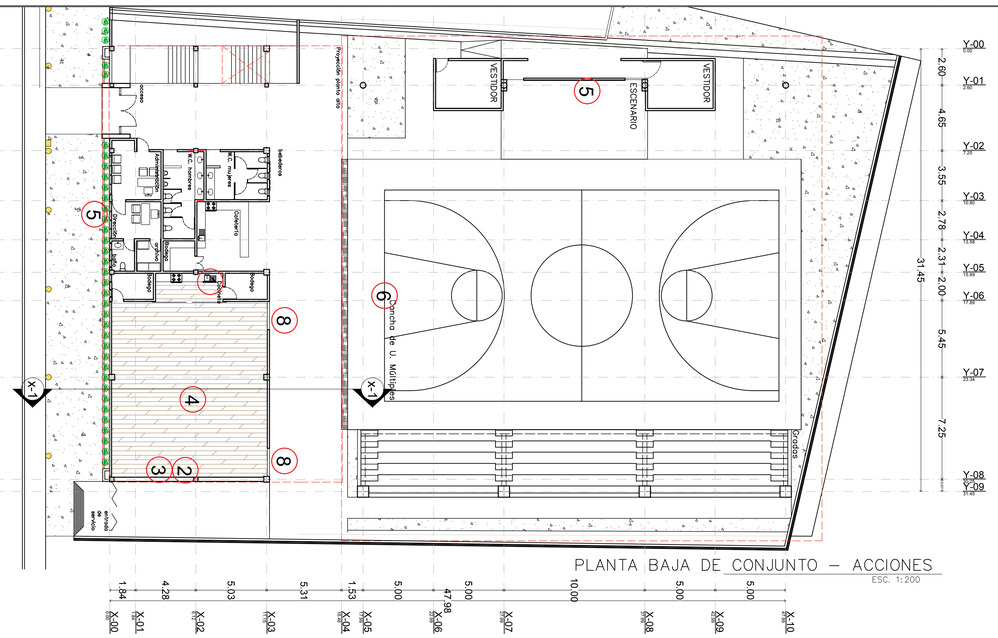

PLANTA BAJA DE CONJUNTO – ACCIONES

ESC. 1:200

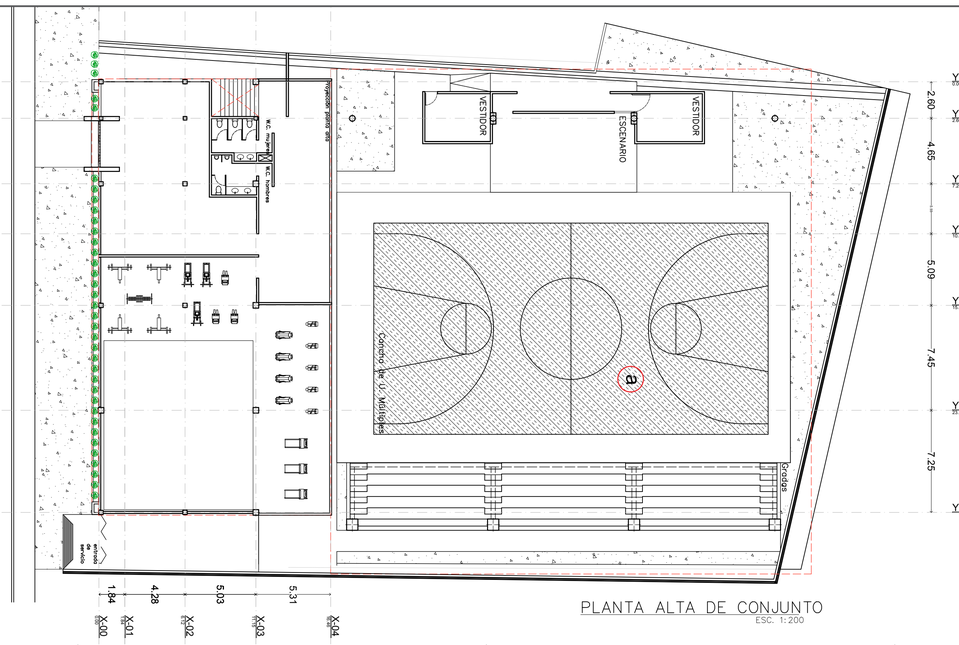

PLANTA ALTA DE CONJUNTO

ESC. 1:200

LOCALIZACIÓN

Latitud: 18.976793 Longitud: -103.532865

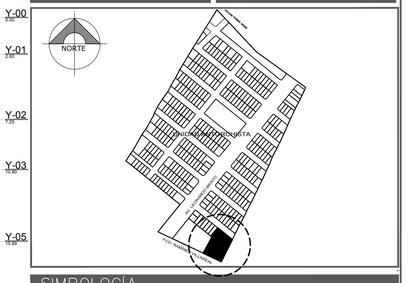

SIMBOLOGÍA

SIMBOLOGÍA:

1	Suministro y colocación de tarja de acero inoxidable.
2	Suministro y colocación de barras de ballet fija a pared mo. arabesque - doble con 2 soportes dobles y 2 barras de madera de 2.00 mts (4.00 PZAS).
3	Suministro y colocación de espejo de 6mm de espesor en muro en pzas de 1.20 x 2.40 mts.(7.00 PZAS)
4	Suministro y colocación de duela de madera (144.35 M2).
	Suministro y colocación de malla ciclónica 19.20m x 4.00 mts de altura.
5	Aplicación de pintura vinilica blanca a fachadas exteriores.
6	Construcción de tablero metalico en cancha de usos multiples (1 PZA).
a	Suministro e instalacion de pintura vinil acrílica de alta pigmentación para cancha de basquetbol, con arena silica para lograr superficie antiderrapante.
	Suministro y colocación de impermeabilizante en rollo PP de 4mm de espesor color rojo (548.40 m2).
	Construcción de base para tinaco en azotea.
	Suministro y colocación de tinaco marca Rotoplas de 1,100 Litros.
7	Reparación de línea de alimentación hidráulica de CPVC a tinaco.

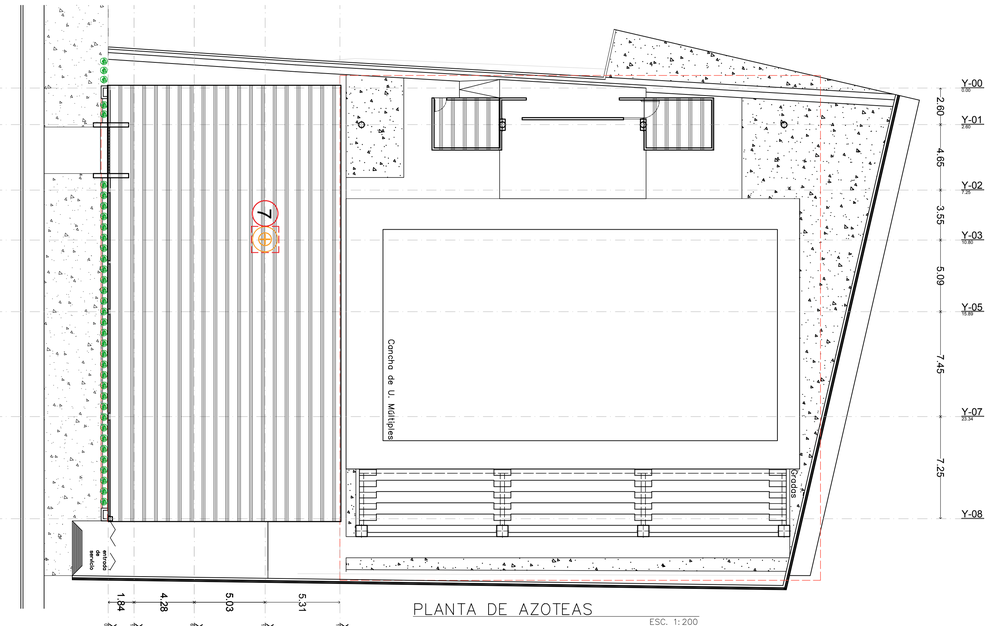

PLANTA DE AZOTEAS

ESC. 1:200

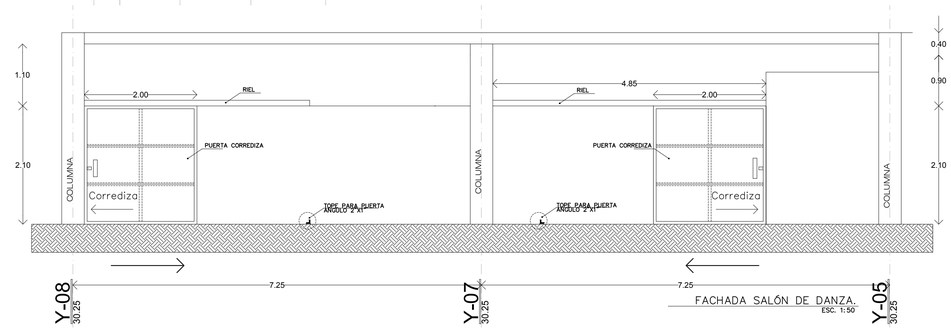

FACHADA SALÓN DE DANZA.

ESC. 1:50

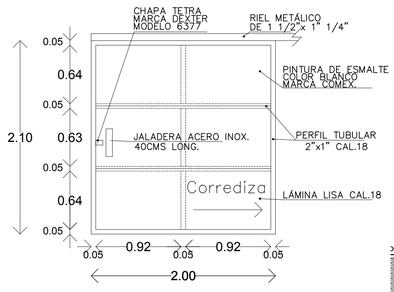

ALZADO PUERTA DE ACCESO SALON DE DANZA

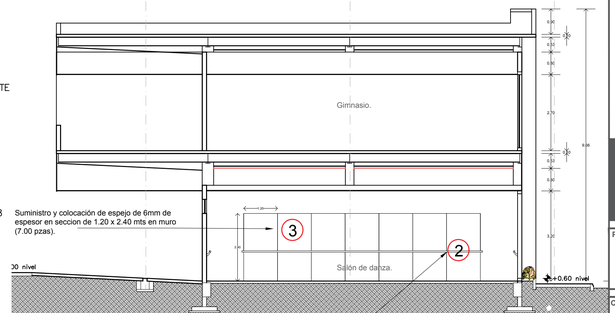

Corte X–. Acabado en muros en salón de danza.

ESC. 1:100

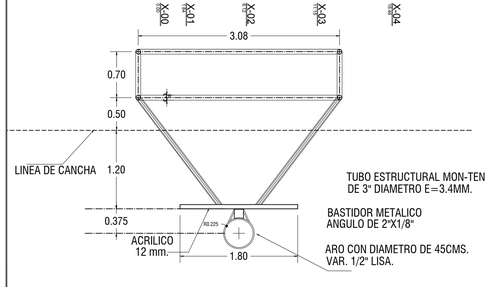

ESTRUCTURA TABLERO PLANTA

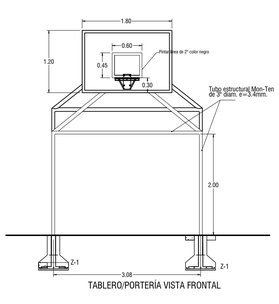

TABLERO/PORTERÍA VISTA FRONTAL

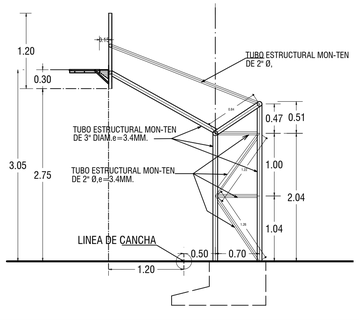

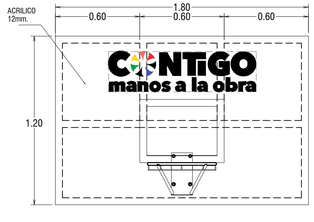

-Rotulo institucional de calco vinil recortado en el tablero de acrílico para basquetbol.

CONTIGO manos a la obra

H. AYUNTAMIENTO DE COLIMA

H. AYUNTAMIENTO DE COLIMA

DIRECCIÓN GENERAL DE OBRAS PÚBLICAS

DIRECCIÓN DE CONSTRUCCIÓN

DEPARTAMENTO DE PROYECTOS Y PRESUPUESTOS

PROYECTO:

REHABILITACIÓN DE ESPACIO PÚBLICO MULTIDEPORTIVO EN COLIMA, COLONIA UNIDAD ANTORCHISTA.

CONTENIDO:

PLANO DE CONJUNTO Y ACCIONES DE INTERVENCIÓN

COMUNIDAD/ COLONIA: COLIMA, COLIMA

CLAVE: **ARQ - 01**

REVISÓ: ING HECTOR MIGUEL AMAZOLA GARCIA

ESCALA: INDICADA

PROYECTÓ: ARQ. J.L.M.H.

DIBUJÓ: ARQ. L.A.C.

VO. BO. :

ARQ. MA. ISABEL BAYARDO TORRES

DIRECTORA DE CONSTRUCCIÓN

RUTA DEL ARCHIVO: /Users/ordenamientoterritorialyambiental/Desktop/IPCO 2023/FISMDF 2023/31 REHAB. UD COL. UNIDAD ANTORCHISTA/05 Proyecto - Rehab. UD Col. Antorchista 16.02.23.r

FECHA: 31 DE ENERO 2023

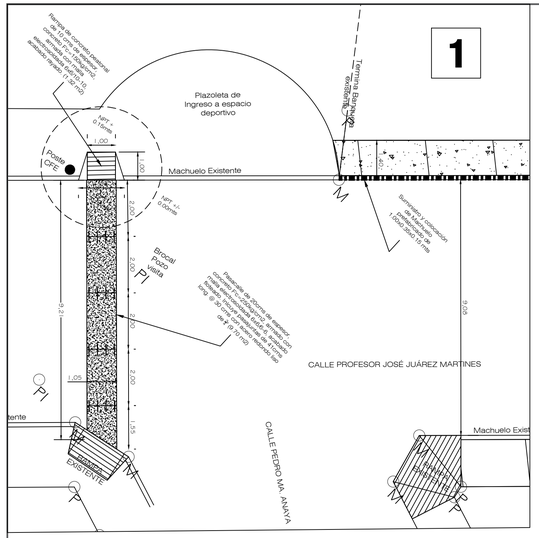

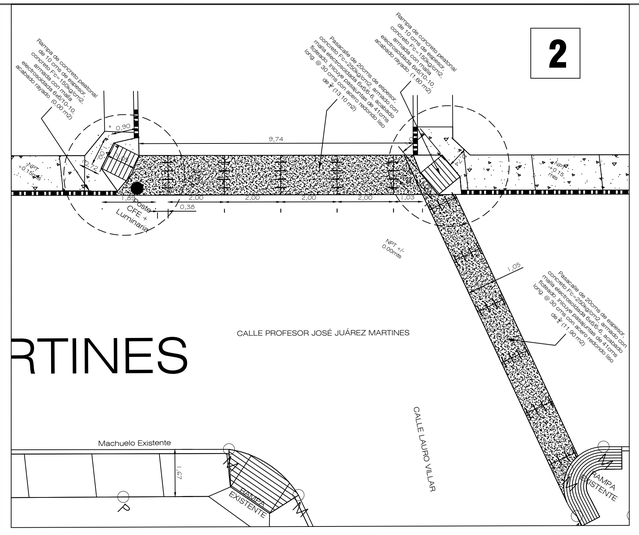

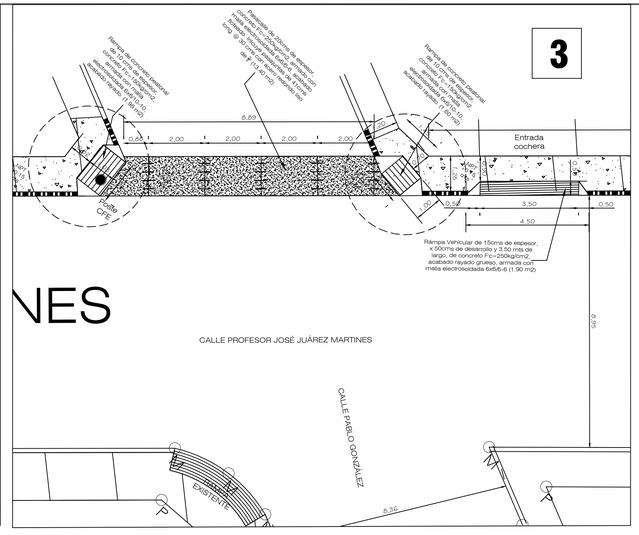

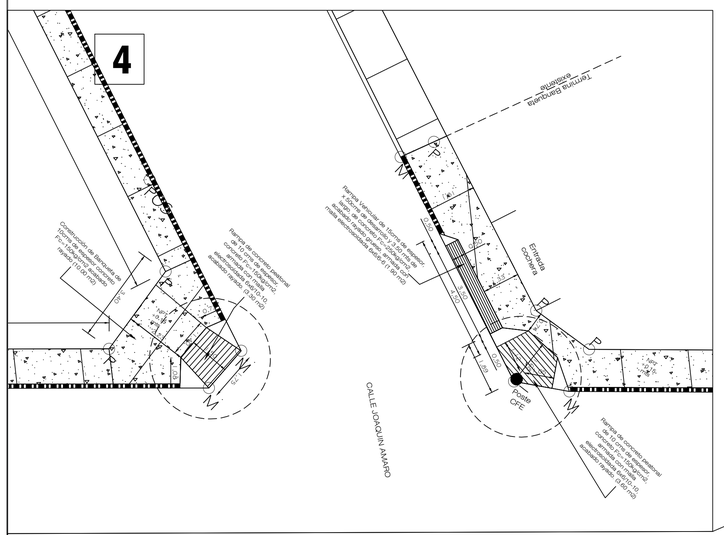

SECCION LONGITUDINAL - DETALLE PASAJUNTAS (PASACALLE)

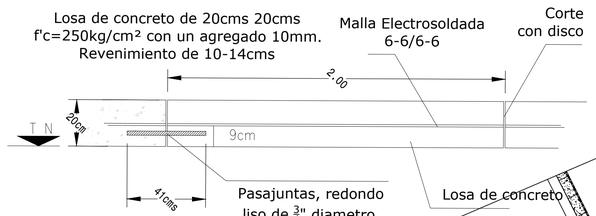



DETALLE RAMPA DE CONCRETO - SECCIONES

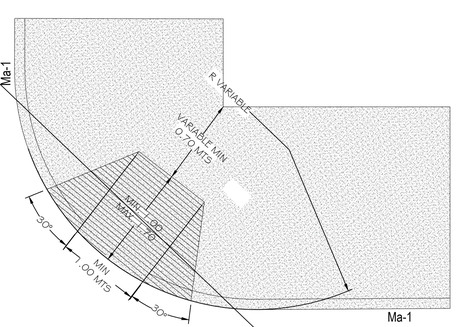

DETALLE RAMPA DE CONCRETO - PLANTA

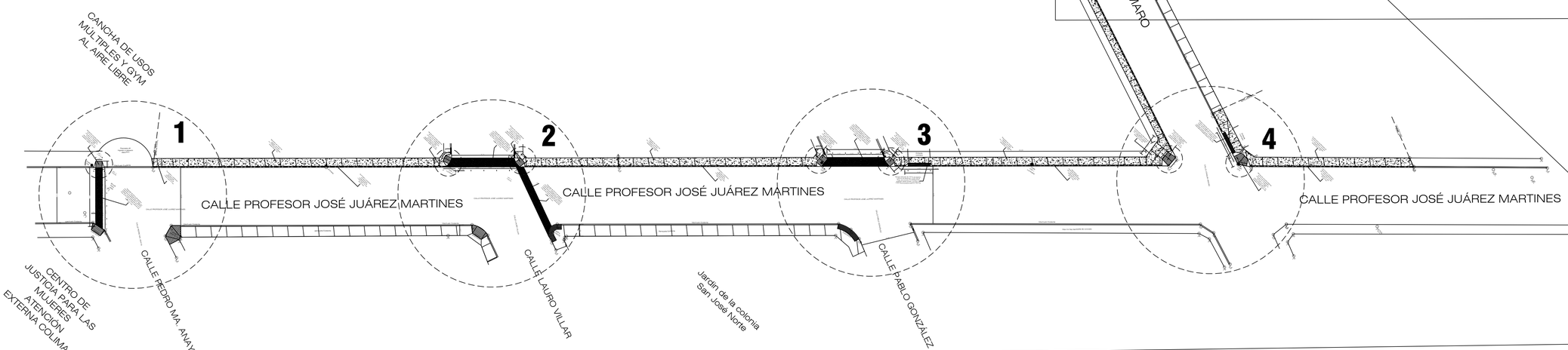

LOCALIZACIÓN

Latitud: 19° 24' 30.74" Longitud: 103° 69' 64.29"

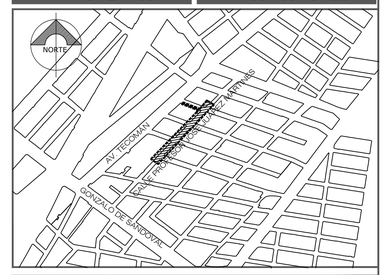

SIMBOLOGÍA

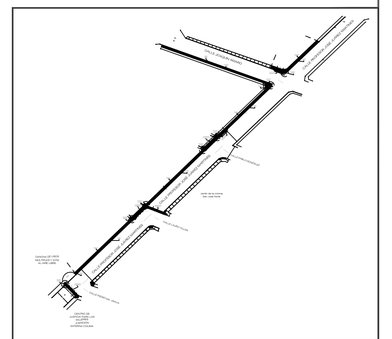

CONTIGO manos a la obra

H. AYUNTAMIENTO DE COLIMA

H. AYUNTAMIENTO DE COLIMA
DIRECCIÓN GENERAL DE OBRAS PÚBLICAS
DIRECCIÓN DE CONSTRUCCIÓN
DEPARTAMENTO DE PROYECTOS Y PRESUPUESTOS

PROYECTO:
CONSTRUCCIÓN DE GUARNICIONES Y BANQUETAS EN COLIMA, COLONIA SAN JOSÉ NORTE.

CONTENIDO:
PLANO DE CONJUNTO Y DETALLES

COMUNIDAD/ COLONIA: COL. SAN JOSE NORTE, COLIMA
CLAVE: **ARQ - 01**
REVISÓ: ING. HECTOR MIGUEL AMAZOLA GARCIA
ESCALA: SEÑALADA
PROYECTÓ: ARQ. J.L.M.H
DIBUJÓ: ARQ. C.A.V.
VO. BO. :

ARQ. MA. ISABEL BAYARDO TORRES
DIRECTORA DE CONSTRUCCIÓN

RUTA DEL ARCHIVO: C:\Users\ordenamientoterritorialyambiental\Desktop\IPCO 2023\FISMDF 2023\15 BANQUETAS SAN JOSE NORTE\05 Proyecto - SAN JOSE NORTE.dwg
FECHA: 27/01/2023

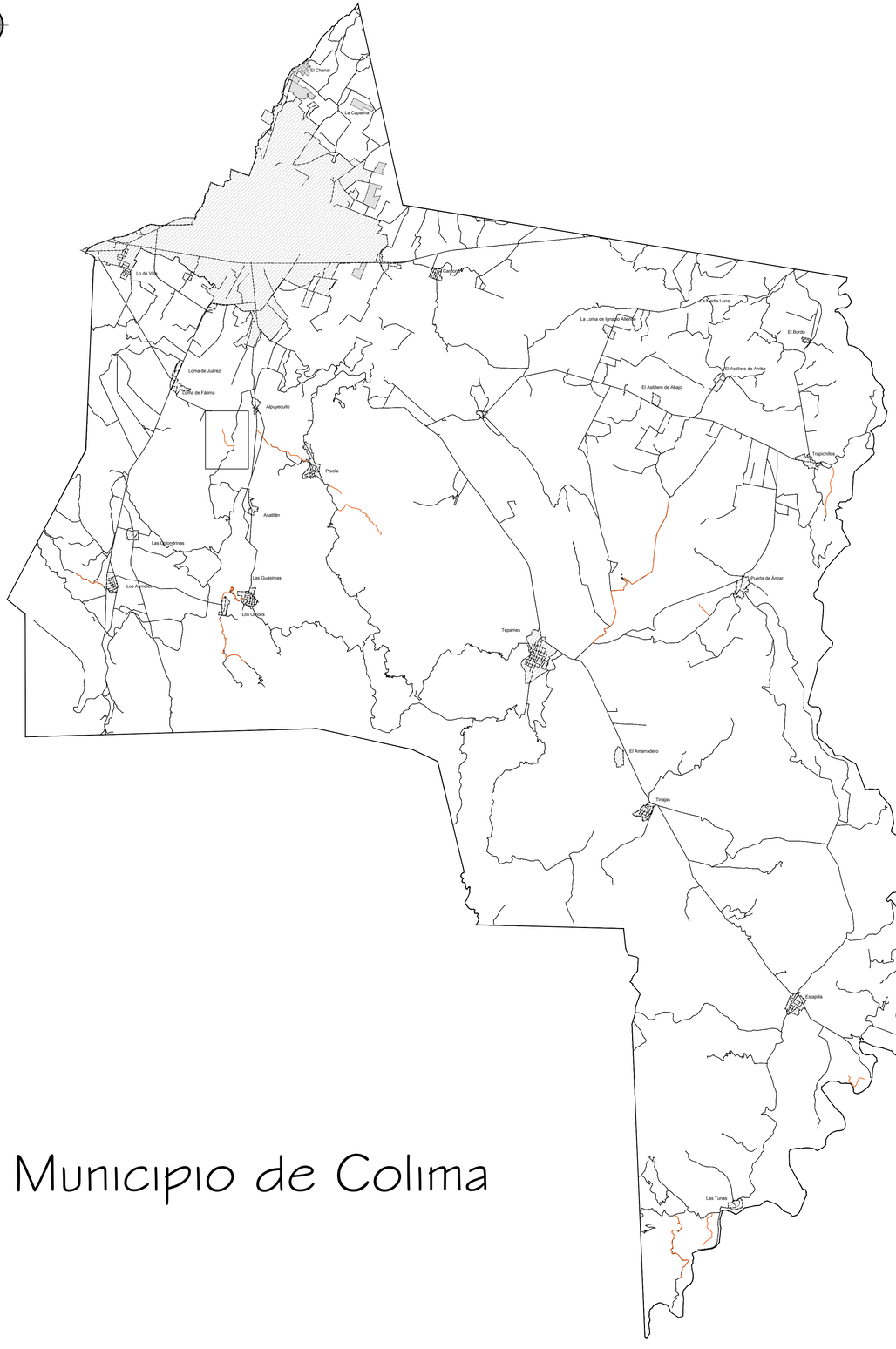

Municipio de Colima



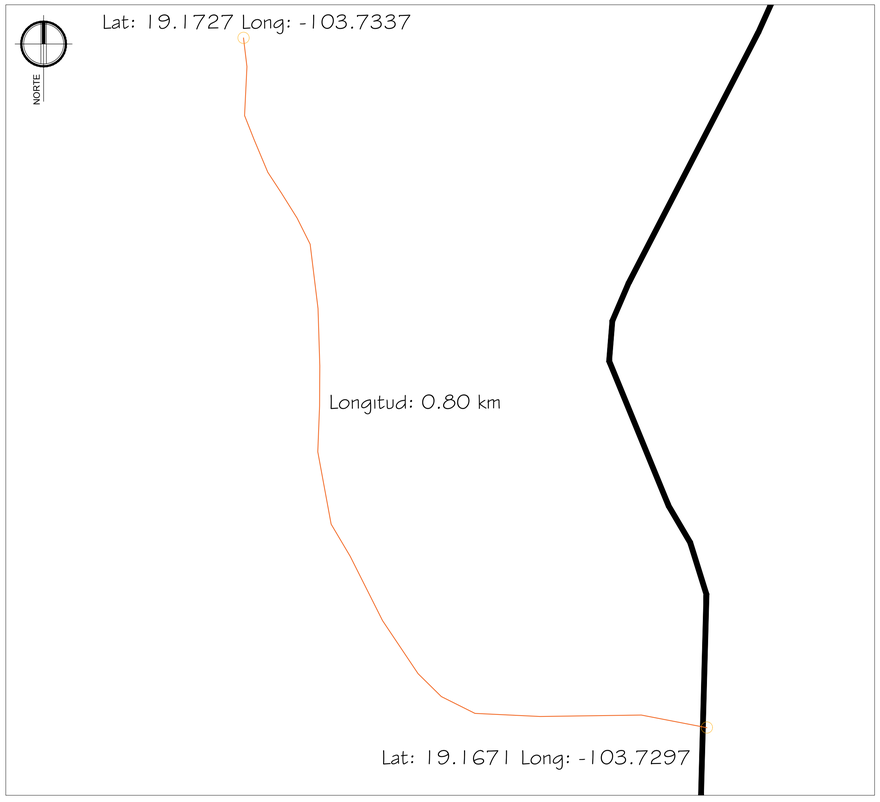

LOCALIZACIÓN

Latitud: 19.1727 — Longitud: — 103.7337



SIMBOLOGÍA

CONTIGO manos a la obra

H. AYUNTAMIENTO DE COLIMA

H. AYUNTAMIENTO DE COLIMA
DIRECCIÓN GENERAL DE OBRAS PÚBLICAS

DIRECCIÓN DE CONSTRUCCIÓN
DEPARTAMENTO DE PROYECTOS Y PRESUPUESTOS

PROYECTO:
REHABILITACIÓN DE CAMINO SACA COSECHAS EN COLIMA, LOCALIDAD ACATITÁN A LOS POTREROS DE ARRIBA.

CONTENIDO:
Plano de ubicación de Camino Sacacosechas

COMUNIDAD/ COLONIA: LOCALIDAD ACATITÁN, COLIMA
CLAVE: ARQ - 01
REVISÓ: ING. HECTOR AMEZOLA
ESCALA: Sin Escala
PROYECTÓ: ARQ. J.L.M.H.
DIBUJÓ: Ing. A.E.D.S.
VO. BO. :

ARQ. MA. ISABEL BAYARDO TORRES
DIRECTORA DE CONSTRUCCIÓN

RUTA DEL ARCHIVO: /Users/ordenamientoterritorialyambiental/Desktop/CAMINO_SACACOSECHAS_POA19
FECHA: 02/2023

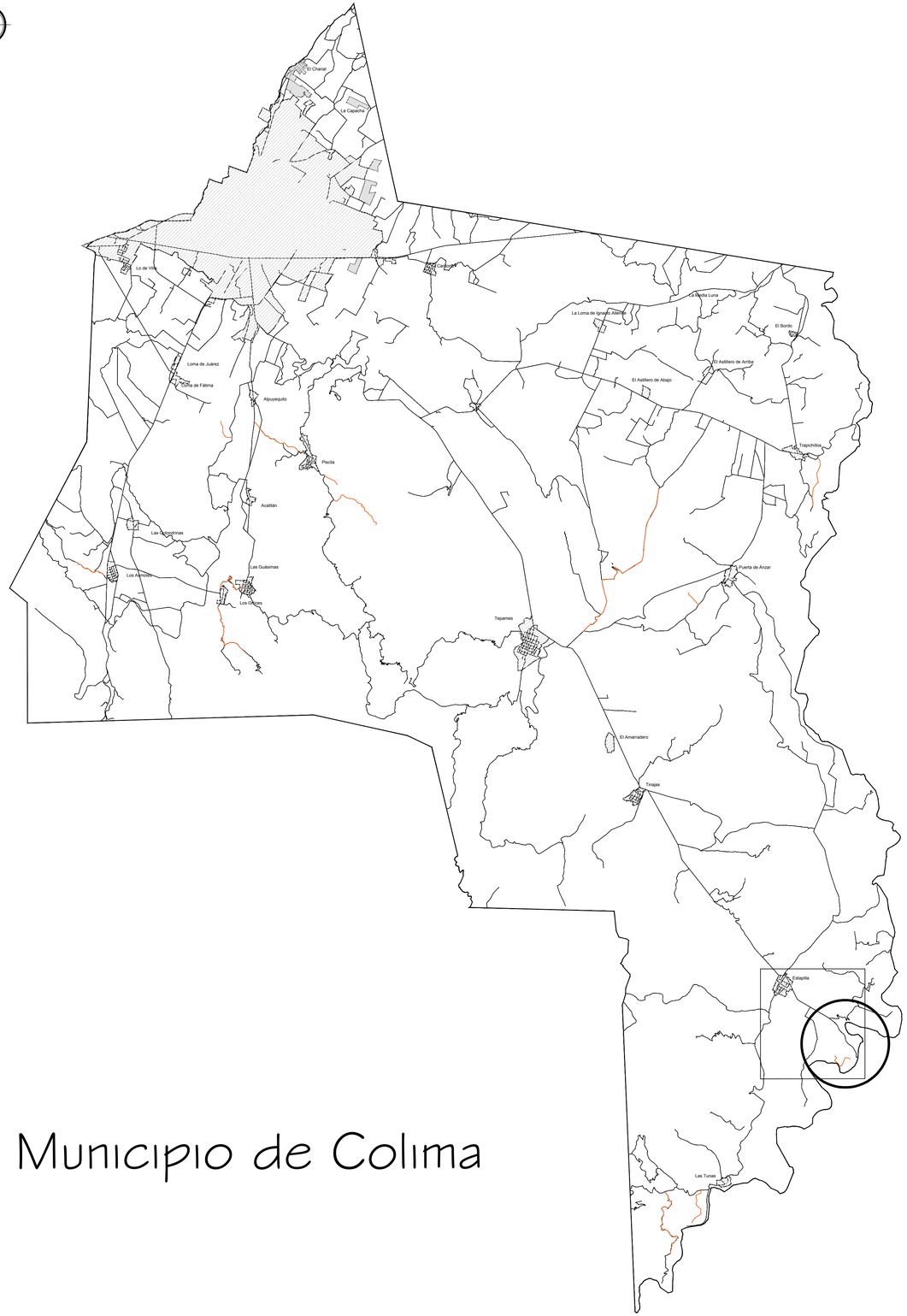

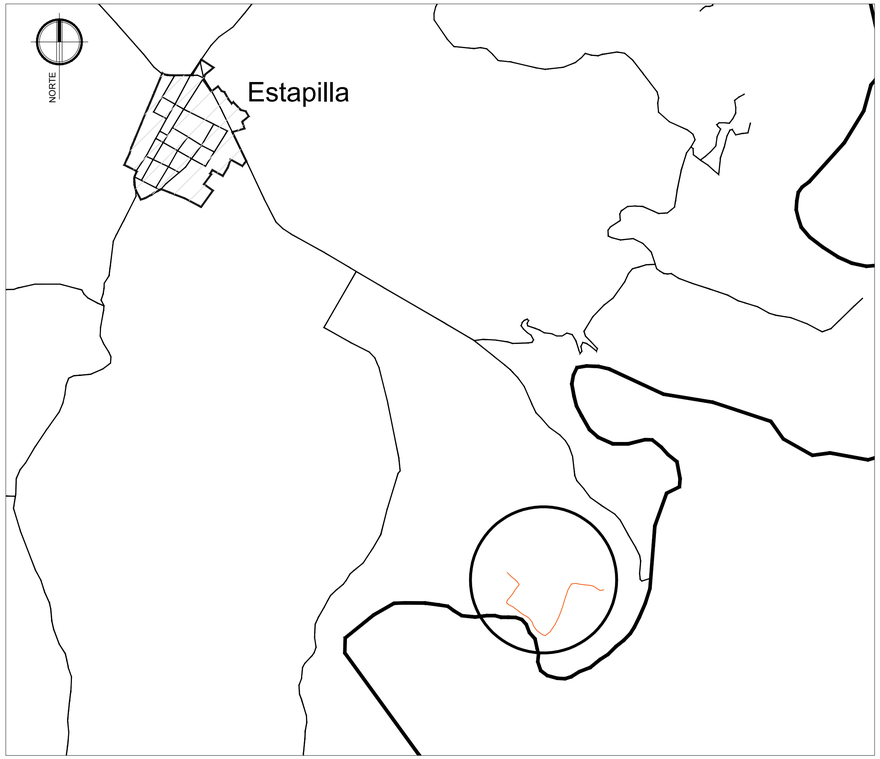

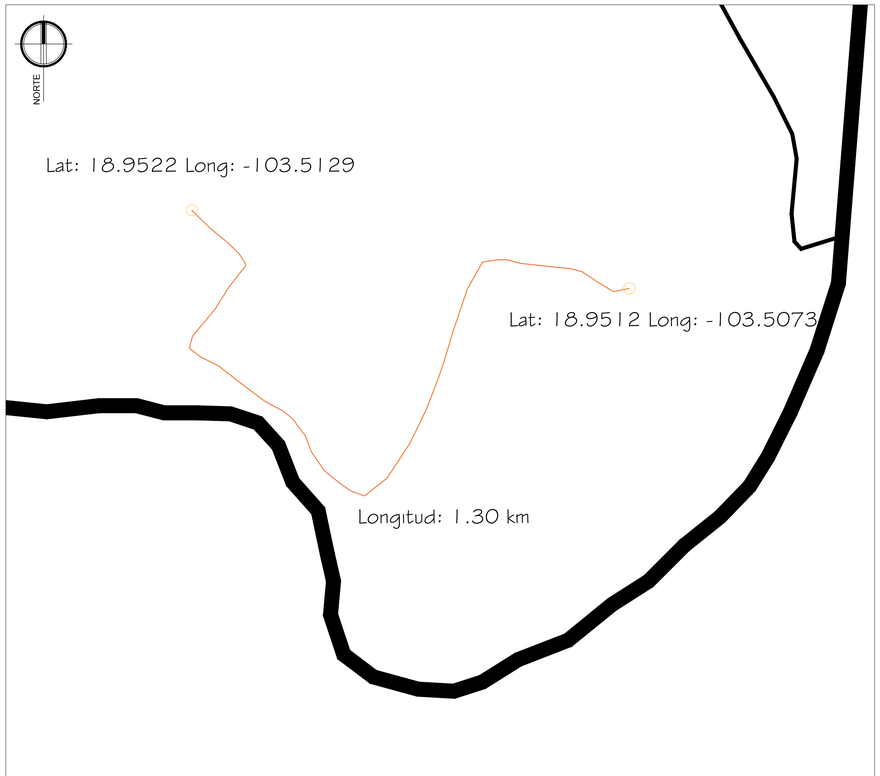

LOCALIZACIÓN

Latitud: 18.9512 Longitud: – 103.5073

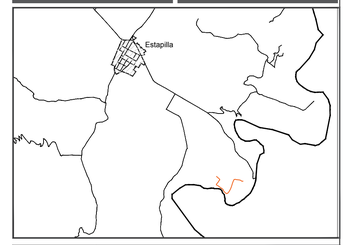

SIMBOLOGÍA

CONTIGO manos a la obra

H. AYUNTAMIENTO DE COLIMA

H. AYUNTAMIENTO DE COLIMA
DIRECCIÓN GENERAL DE OBRAS PÚBLICAS
DIRECCIÓN DE CONSTRUCCIÓN
DEPARTAMENTO DE PROYECTOS Y PRESUPUESTOS

PROYECTO:
REHABILITACIÓN DE CAMINO SACA COSECHAS EN COLIMA, LOCALIDAD ESTAPILLA A LAS CUEVAS.

CONTENIDO:
Plano de ubicación de Camino Sacacosechas

COMUNIDAD/ COLONIA: COL. CENTRO, COLIMA
CLAVE: ARQ - 01
REVISÓ: ING. HECTOR AMEZOLA
ESCALA: Sin Escala
PROYECTÓ: ARQ. J.L.M.H.
DIBUJÓ: Ing. A.E.D.S.

VO. BO. :

ARQ. MA. ISABEL BAYARDO TORRES
DIRECTORA DE CONSTRUCCIÓN

RTA DEL ARCHIVO: C/users/ordenamientoterritorialyambiental/Desktop/CAMINO_SACACOSECHAS_POATY
FECHA: 02/2023

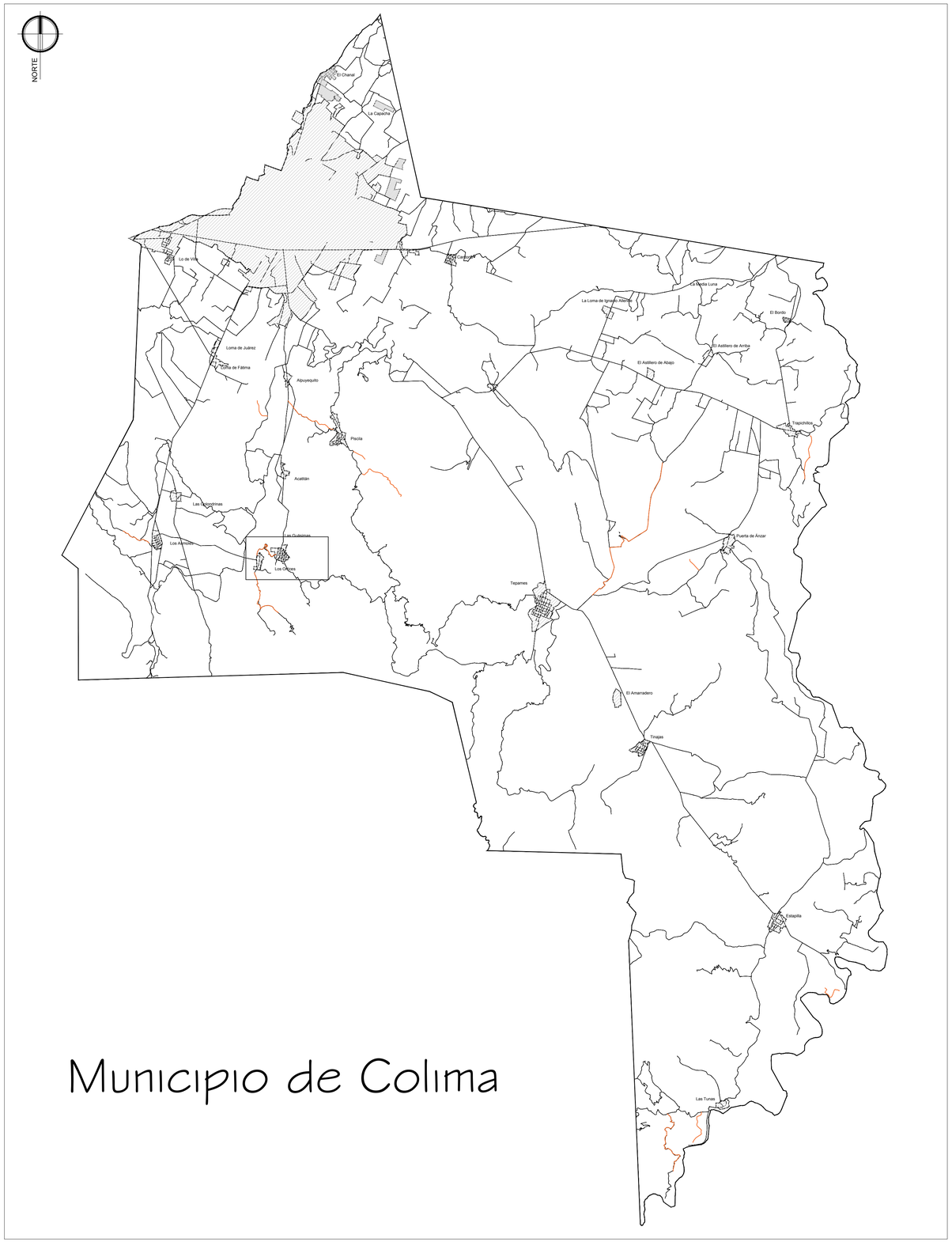

Municipio de Colima

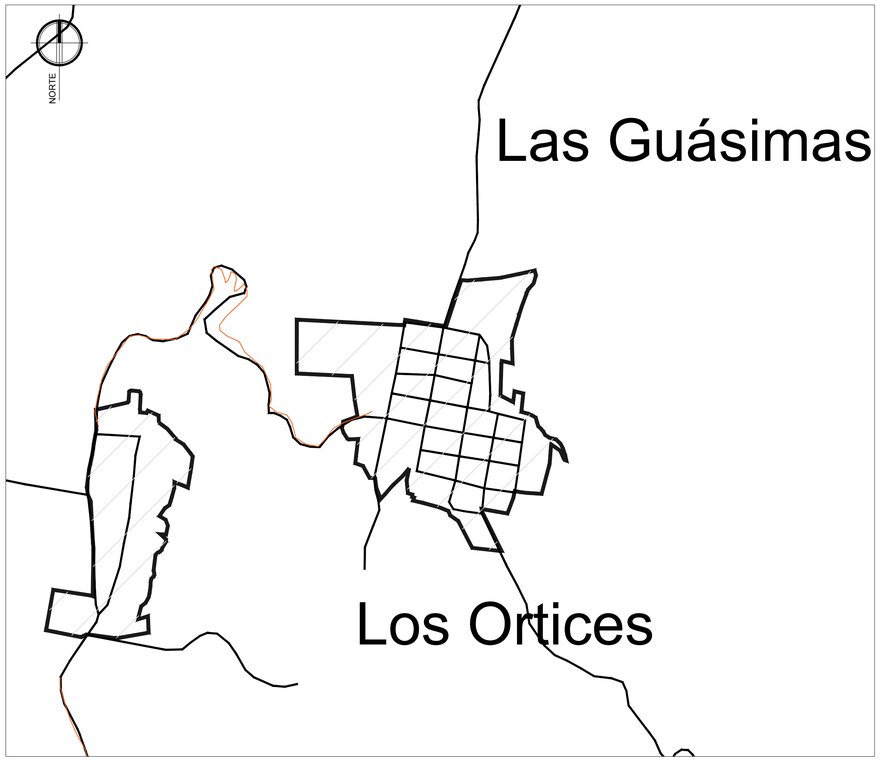

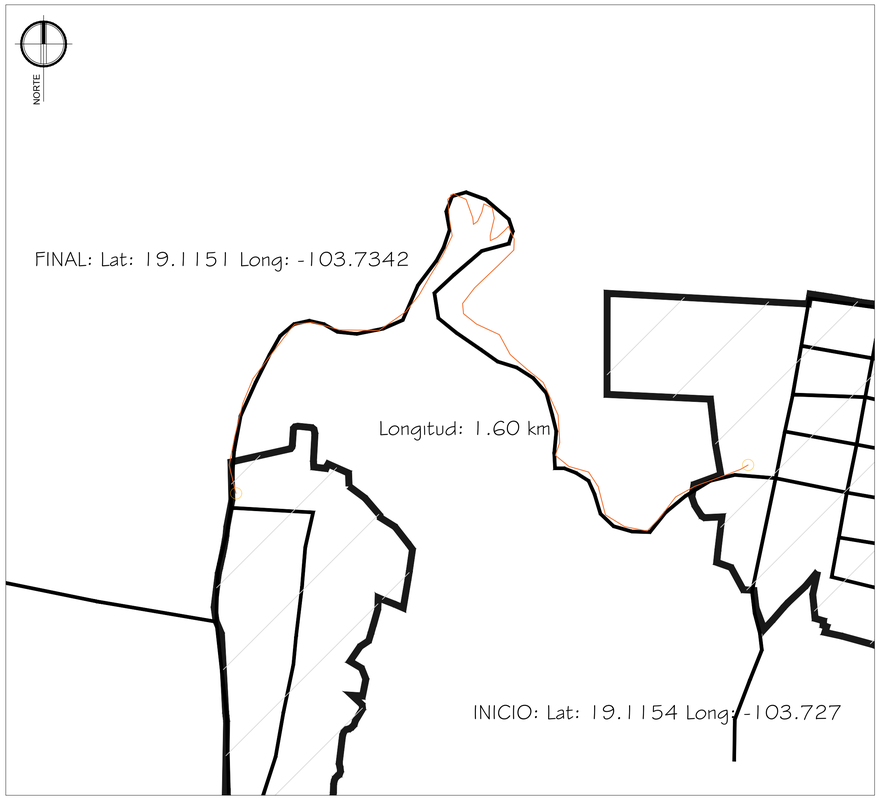

LOCALIZACIÓN

Latitud: 19.1154 — Longitud: 103.727

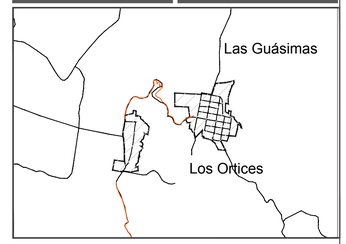

SIMBOLOGÍA

CONTIGO manos a la obra

H. AYUNTAMIENTO DE COLIMA

H. AYUNTAMIENTO DE COLIMA
DIRECCIÓN GENERAL DE OBRAS PÚBLICAS
DIRECCIÓN DE CONSTRUCCIÓN
DEPARTAMENTO DE PROYECTOS Y PRESUPUESTOS

PROYECTO:
REHABILITACIÓN DE CAMINO SACA COSECHAS EN COLIMA, LOCALIDAD LAS GUÁSIMAS LAS BORREGAS, LOS ORTÍCES.

CONTENIDO:
Plano de ubicación de Camino Sacacosechas

COMUNIDAD/ COLONIA: LOCALIDAD LAS GUÁSIMAS, COLIMA
CLAVE: ARQ - 01
REVISÓ: ING. HECTOR AMEZOLA
ESCALA: Sin Escala
PROYECTÓ: ARQ. J.L.M.H.
DIBUJÓ: Ing. A.E.D.S.
VO. BO.:

ARQ. MA. ISABEL BAYARDO TORRES
DIRECTORA DE CONSTRUCCIÓN

RUTA DEL ARCHIVO: /Users/ordenamientoterritorialyambiental/Desktop/CAMINO_SACACOSECHAS_POA19/
FECHA: 02/2023

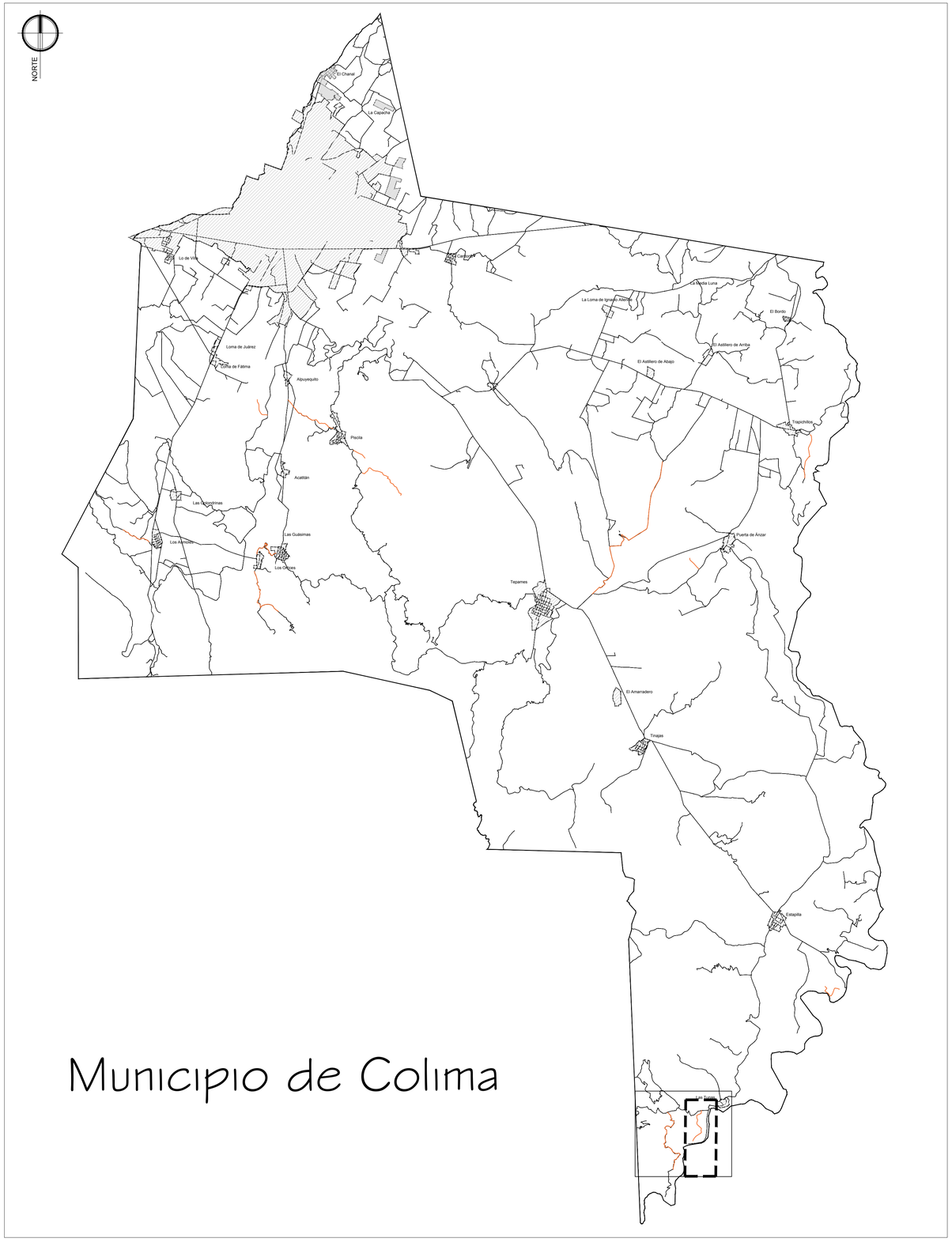

Municipio de Colima

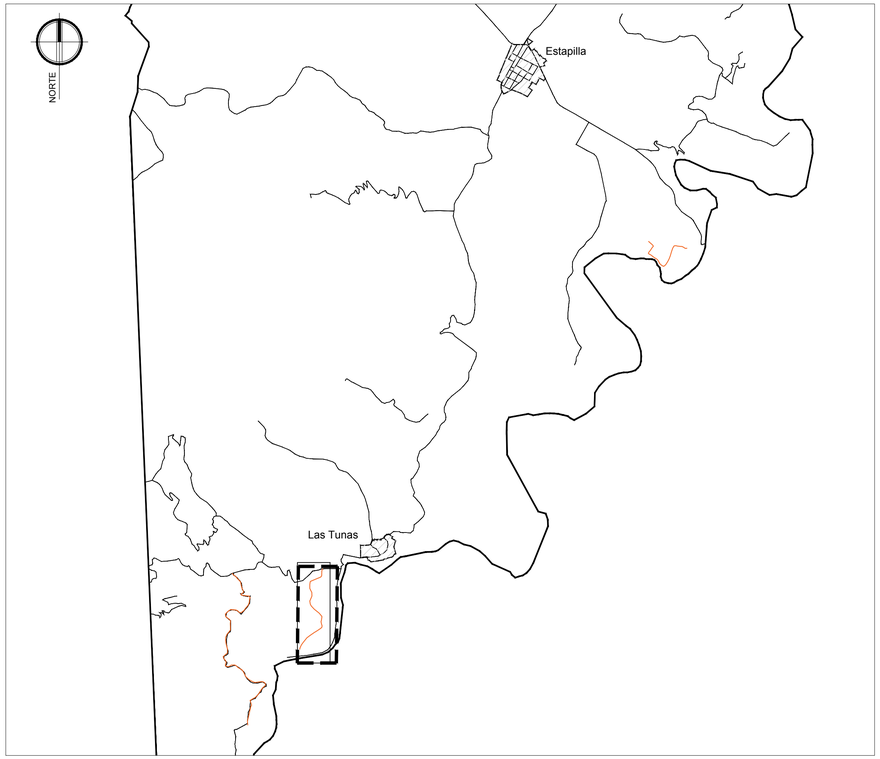

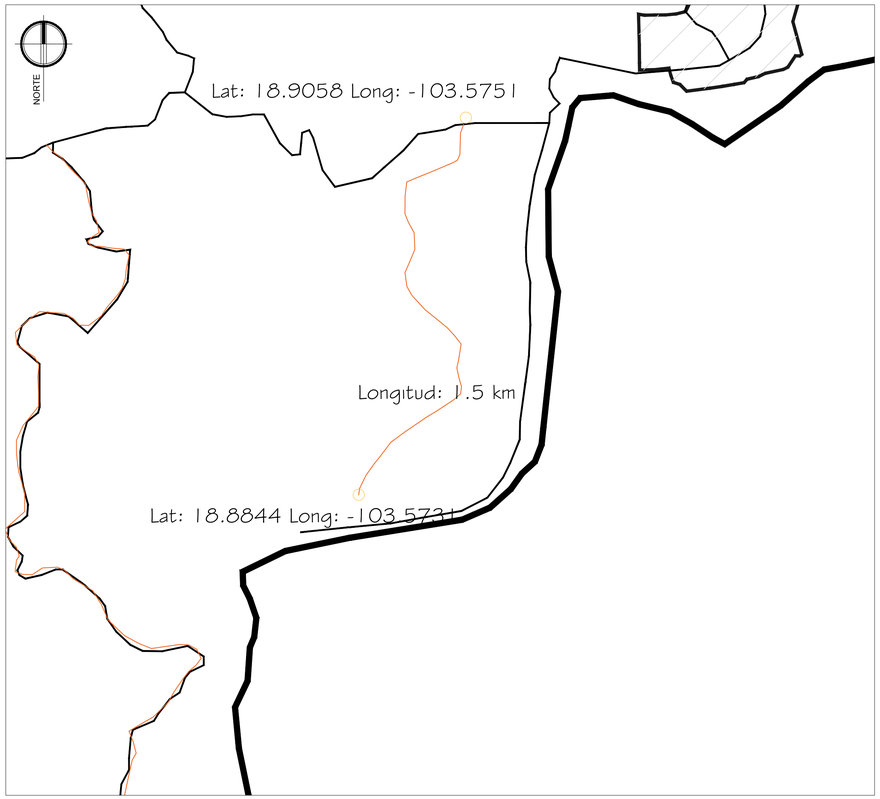

LOCALIZACIÓN

Latitud: 18.9058 | Longitud: – 103.5751

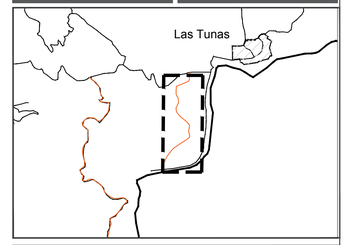

SIMBOLOGÍA

CONTIGO manos a la obra

H. AYUNTAMIENTO DE COLIMA

H. AYUNTAMIENTO DE COLIMA
DIRECCIÓN GENERAL DE OBRAS PÚBLICAS

DIRECCIÓN DE CONSTRUCCIÓN
DEPARTAMENTO DE PROYECTOS Y PRESUPUESTOS

PROYECTO: REHABILITACIÓN DE CAMINO SACA COSECHAS EN COLIMA, LOCALIDAD LAS TUNAS A CIRUELO.

CONTENIDO: Plano de ubicación de Camino Sacacosechas

COMUNIDAD/ COLONIA: LOCALIDAD LAS TUNAS, COLIMA

CLAVE: ARQ - 01

REVISÓ: ING. HECTOR AMEZOLA

PROYECTÓ: ARQ. J.L.M.H.

DIBUJÓ: Ing. A.E.D.S.

ESCALA: Sin Escala

VO. BO. :

ARQ. MA. ISABEL BAYARDO TORRES
DIRECTORA DE CONSTRUCCIÓN

RTA. DEL ARCHIVO: /Users/ordenamientoterritorialyambiental/Desktop/CAMINO_SACACOSECHAS_POA1.6

FECHA: 02/2023

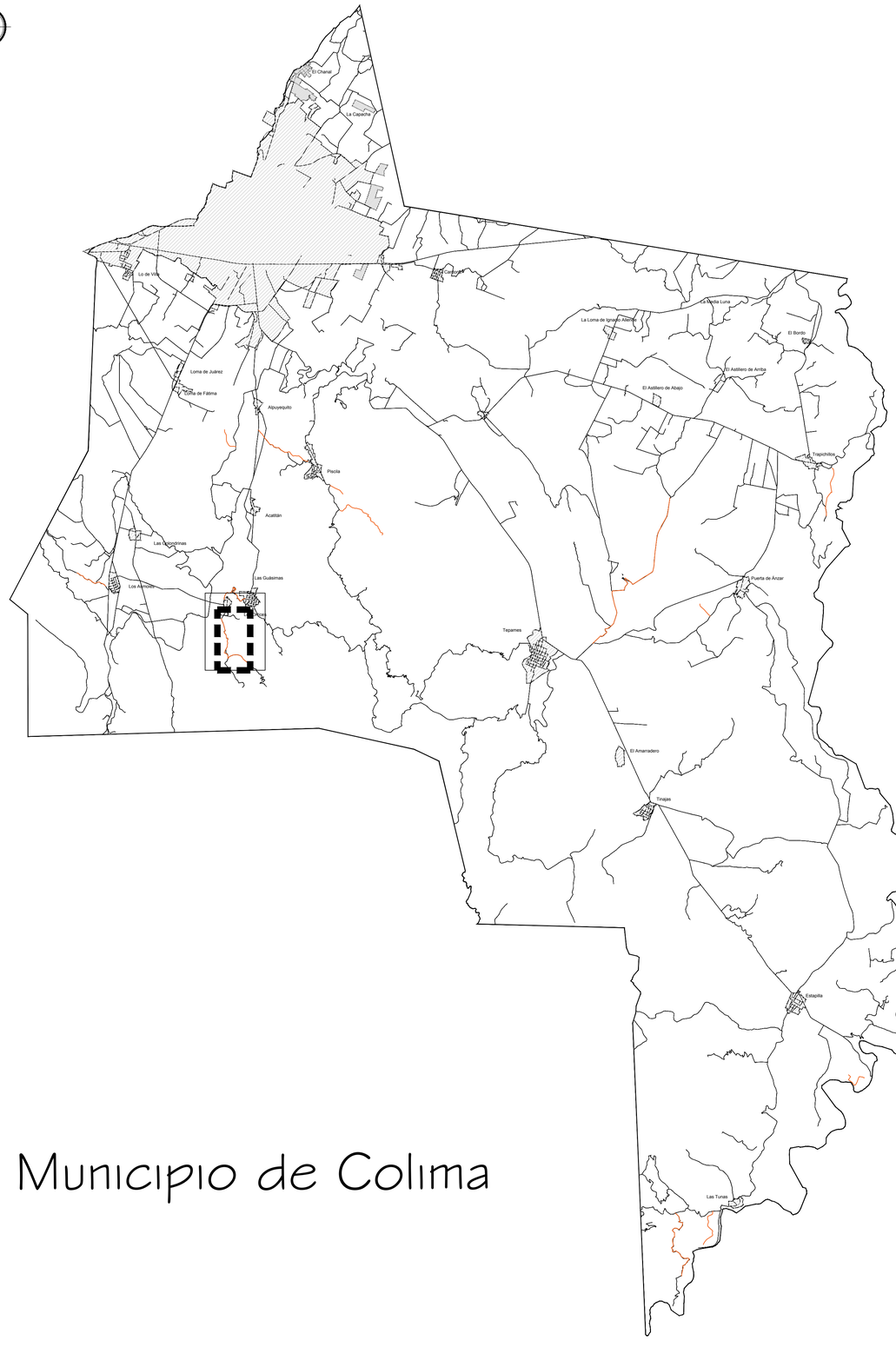

Municipio de Colima



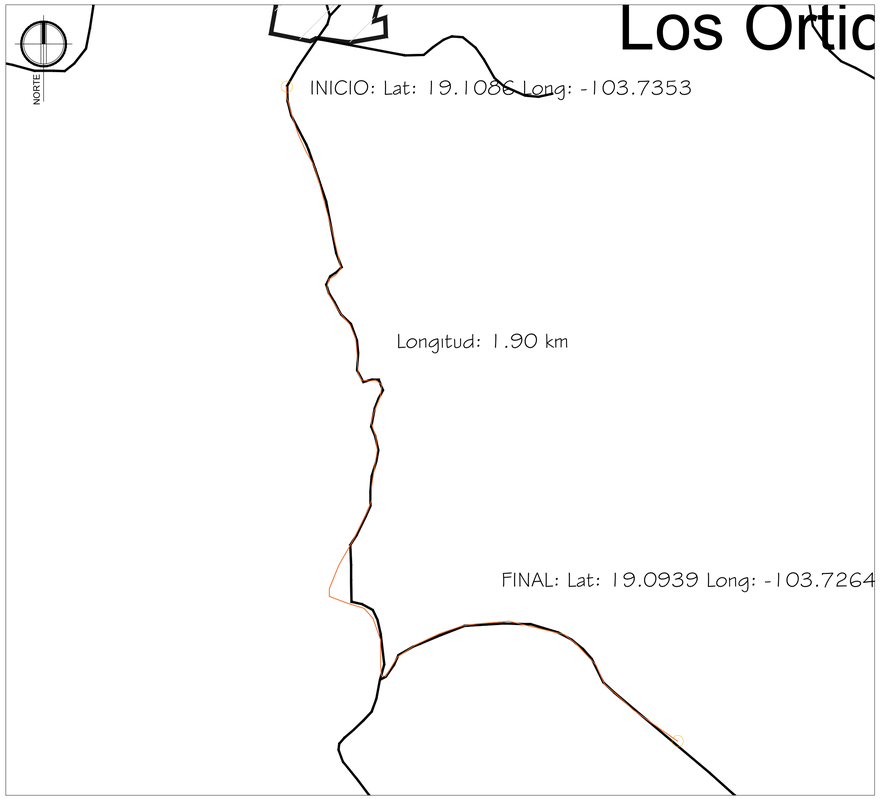

LOCALIZACIÓN

Latitud: 19.1086 — Longitud: — 103.7353

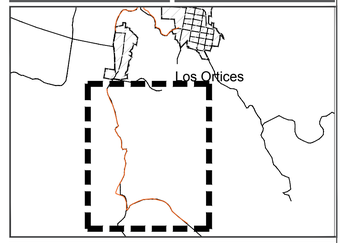

SIMBOLOGÍA

CONTIGO manos a la obra

H. AYUNTAMIENTO DE COLIMA

H. AYUNTAMIENTO DE COLIMA
DIRECCIÓN GENERAL DE OBRAS PÚBLICAS
DIRECCIÓN DE CONSTRUCCIÓN
DEPARTAMENTO DE PROYECTOS Y PRESUPUESTOS

PROYECTO:
REHABILITACIÓN DE CAMINO SACA COSECHAS EN COLIMA, LOCALIDAD LOS ORTÍCES A LAS ÁNIMAS.

CONTENIDO:
Plano de ubicación de Camino Sacacosechas

COMUNIDAD/ COLONIA: LOCALIDAD LOS ORTÍCES, COLIMA
CLAVE: ARQ - 01
REVISÓ: ING. HECTOR AMEZOLA
ESCALA: Sin Escala
PROYECTÓ: ARQ. J.L.M.H.
DIBUJÓ: Ing. A.E.D.S.
VO. BO.:

ARQ. MA. ISABEL BAYARDO TORRES
DIRECTORA DE CONSTRUCCIÓN

RUTA DEL ARCHIVO: C:\Users\ordenamientoterritorialyambiental\Desktop\CAMINO_SACACOSECHAS_POA19
FECHA: 02/2023

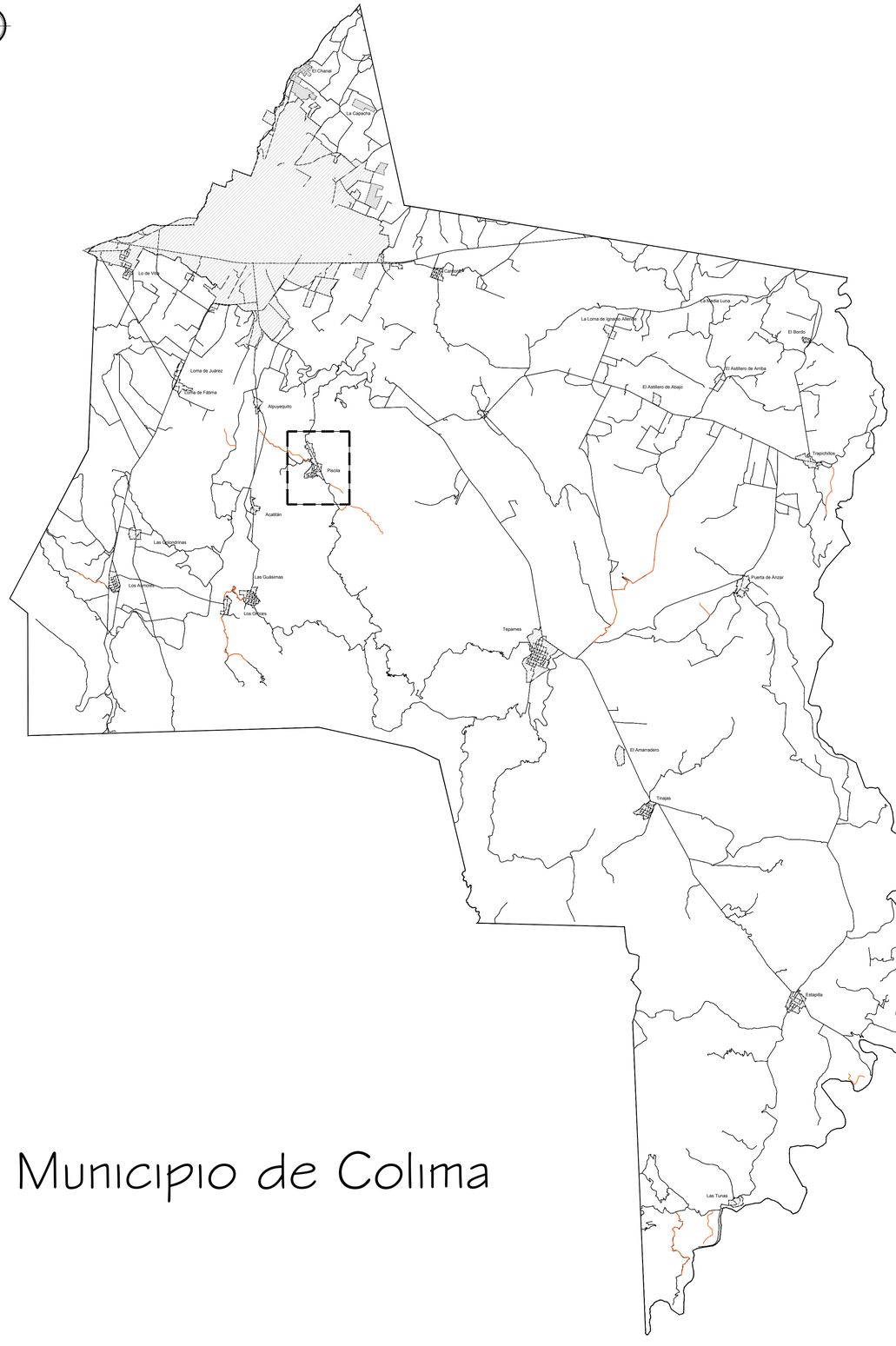

Municipio de Colima

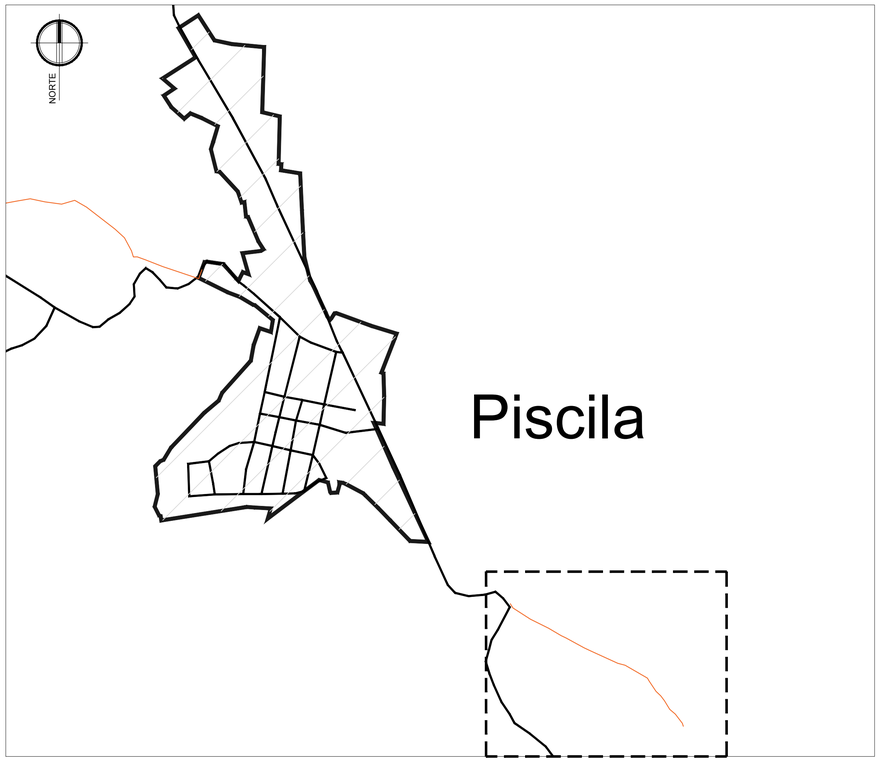

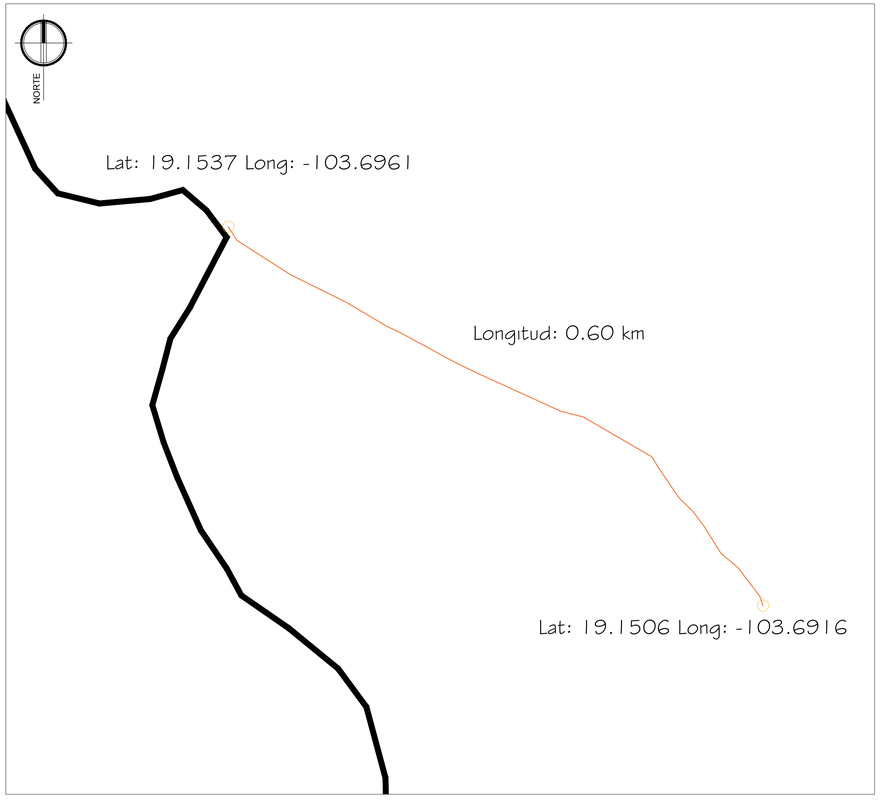

LOCALIZACIÓN

Latitud: 19.1537 — Longitud: — 103.6961

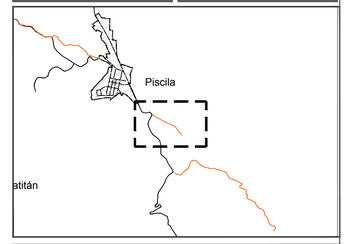

SIMBOLOGÍA

CONTIGO manos a la obra

H. AYUNTAMIENTO DE COLIMA

H. AYUNTAMIENTO DE COLIMA
DIRECCIÓN GENERAL DE OBRAS PÚBLICAS

DIRECCIÓN DE CONSTRUCCIÓN
DEPARTAMENTO DE PROYECTOS Y PRESUPUESTOS

PROYECTO:
REHABILITACIÓN DE CAMINO SACA COSECHAS EN COLIMA, LOCALIDAD PISCILA A LA HIGUERITA.

CONTENIDO:
Plano de ubicación de Camino Sacacosechas

COMUNIDAD/ COLONIA	CLAVE:
LOCALIDAD LAS TUNAS, COLIMA	ARQ - 01
REVISÓ: ING. HECTOR AMEZOLA	ESCALA: Sin Escala
PROYECTÓ: ARQ. J.L.M.H. / DIBUJÓ: Ing. A.E.D.S.	

VO. BO. :

ARQ. MA. ISABEL BAYARDO TORRES
DIRECTORA DE CONSTRUCCIÓN

RTA DEL ARCHIVO: /Users/ordenamientoterritorialyambiental/Desktop/CAMINO_SACACOSECHAS_POA17

FECHA: 02/2023

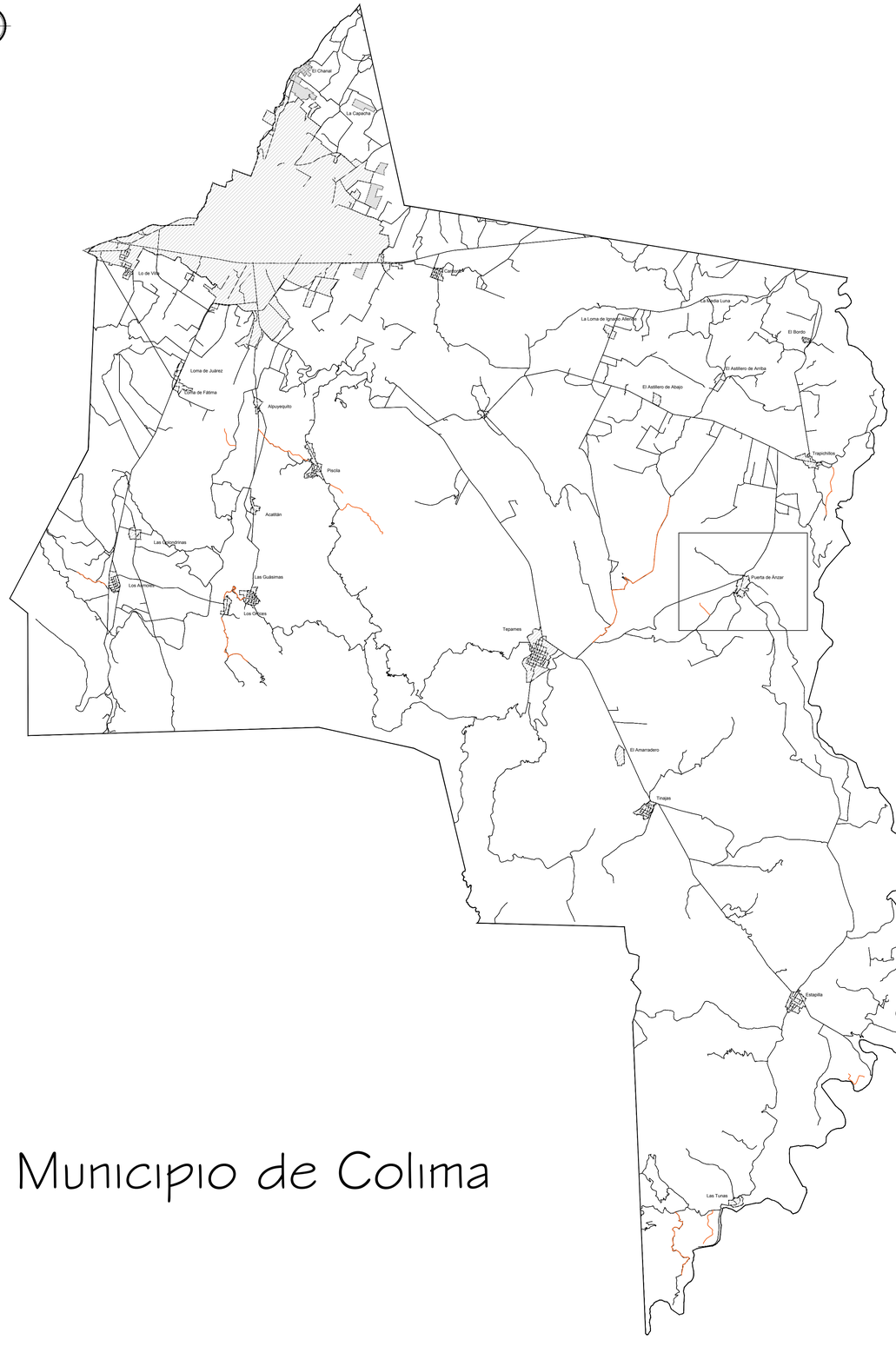

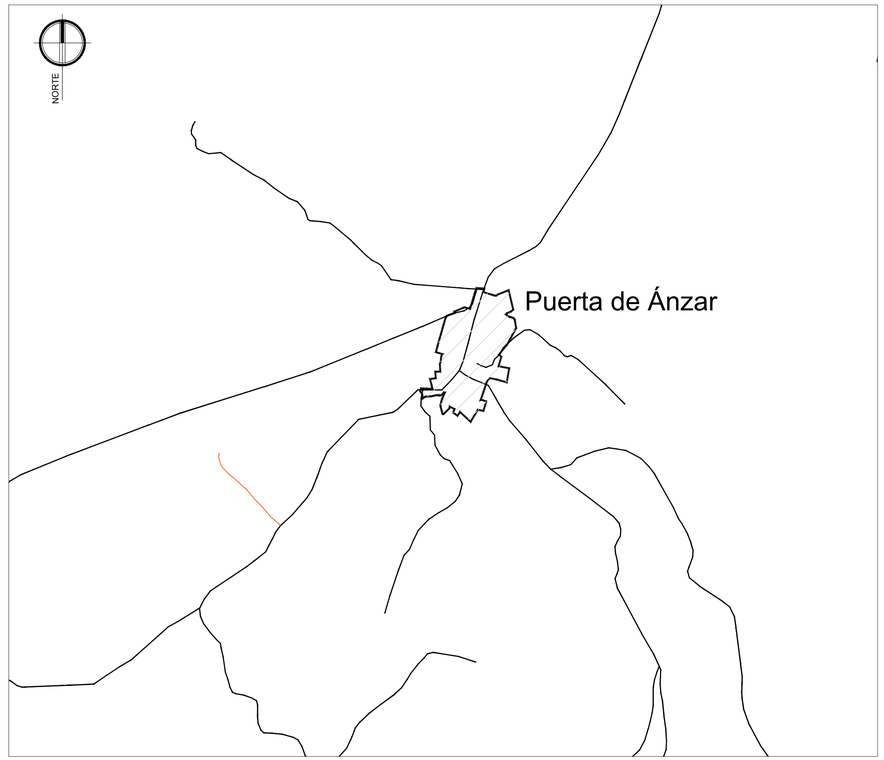

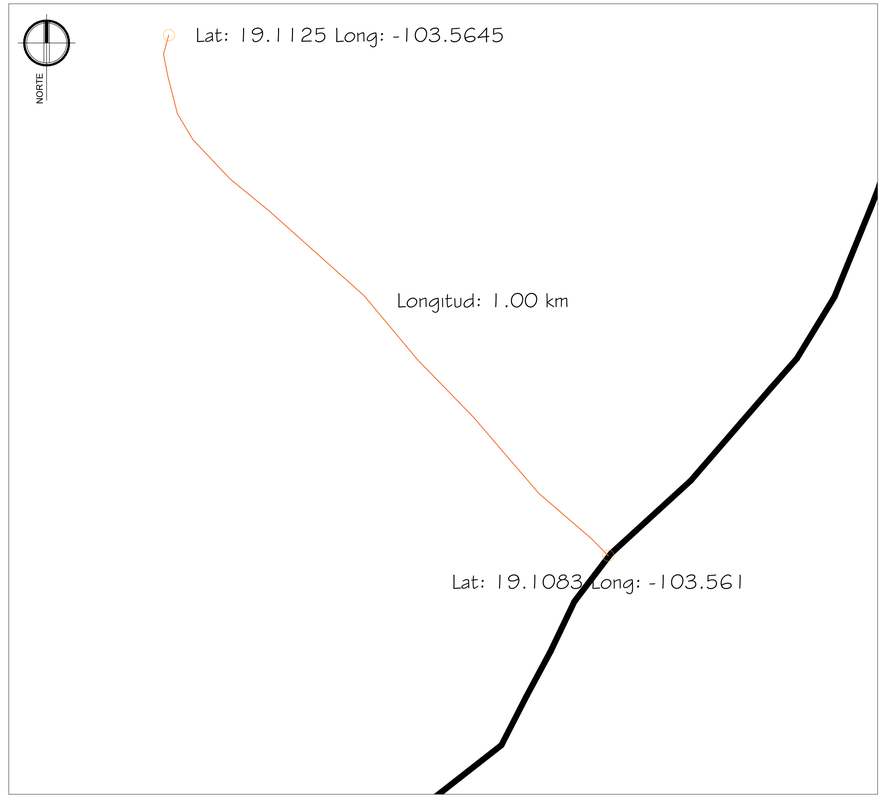

LOCALIZACIÓN

Latitud: 19.1083 — Longitud: 103.561



SIMBOLOGÍA

CONTIGO manos a la obra

H. AYUNTAMIENTO DE COLIMA

H. AYUNTAMIENTO DE COLIMA
DIRECCIÓN GENERAL DE OBRAS PÚBLICAS
DIRECCIÓN DE CONSTRUCCIÓN
DEPARTAMENTO DE PROYECTOS Y PRESUPUESTOS

PROYECTO:
REHABILITACIÓN DE CAMINO SACA COSECHAS EN COLIMA, LOCALIDAD PUERTA DE ÁNZAR A EL CHUPADERO.

CONTENIDO:
Plano de ubicación de Camino Sacacosechas

COMUNIDAD/ COLONIA: LOCALIDAD PUERTA DE ÁNZAR
CLAVE: ARQ - 01
REVISÓ: ING. HECTOR AMEZOLA
ESCALA: Sin Escala
PROYECTÓ: ARQ. J.L.M.H.
DIBUJÓ: Ing. A.E.D.S.
VO. BO.:

ARQ. MA. ISABEL BAYARDO TORRES
DIRECTORA DE CONSTRUCCIÓN

RUTA DEL ARCHIVO: /Users/ordenamientoterritorialyambiental/Desktop/CAMINO_SACACOSECHAS_POA19/
FECHA: 02/2023

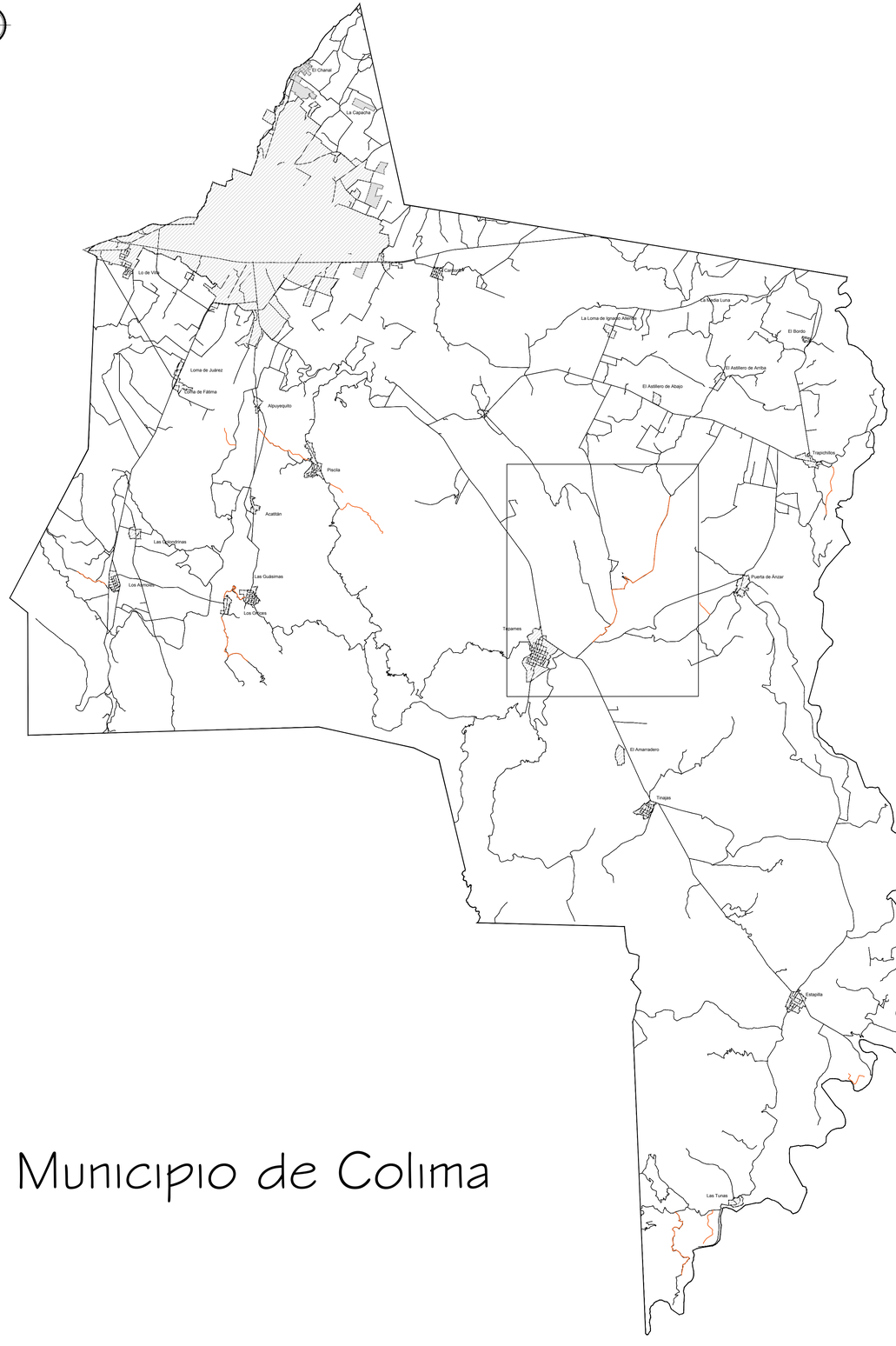



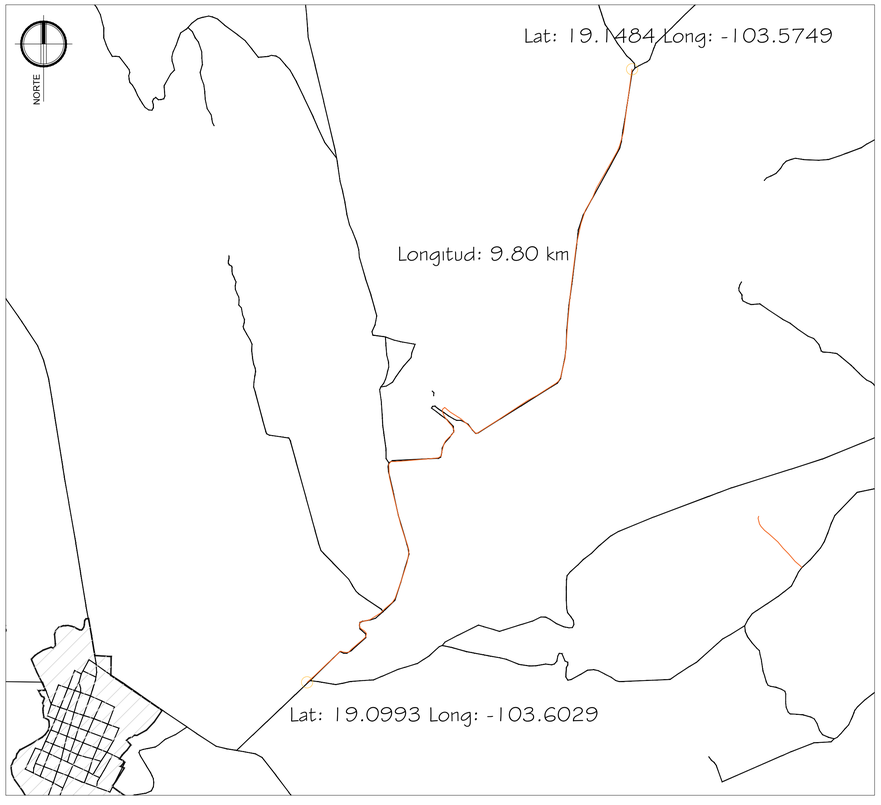

LOCALIZACIÓN

Latitud: 19.0993 — Longitud: — 103.6029



SIMBOLOGÍA

CONTIGO manos a la obra

H. AYUNTAMIENTO DE COLIMA

H. AYUNTAMIENTO DE COLIMA
DIRECCIÓN GENERAL DE OBRAS PÚBLICAS

DIRECCIÓN DE CONSTRUCCIÓN
DEPARTAMENTO DE PROYECTOS Y PRESUPUESTOS

PROYECTO:
REHABILITACIÓN DE CAMINO SACA COSECHAS EN COLIMA, LOCALIDAD LOS TEPAMES A PLATANARILLO.

CONTENIDO:
Plano de ubicación de Camino Sacacosechas

COMUNIDAD/ COLONIA: LOCALIDAD LOS TEPAMES, COLIMA
CLAVE: ARQ - 01
REVISÓ: ING. HECTOR AMEZOLA
ESCALA: Sin Escala
PROYECTÓ: ARQ. J.L.M.H.
DIBUJÓ: Ing. A.E.D.S.
VO. BO.:

ARQ. MA. ISABEL BAYARDO TORRES
DIRECTORA DE CONSTRUCCIÓN

RUTA DEL ARCHIVO: /Users/ordenamientoterritorialyambiental/Desktop/CAMINO_SACACOSECHAS_POA19/
FECHA: 02/2023

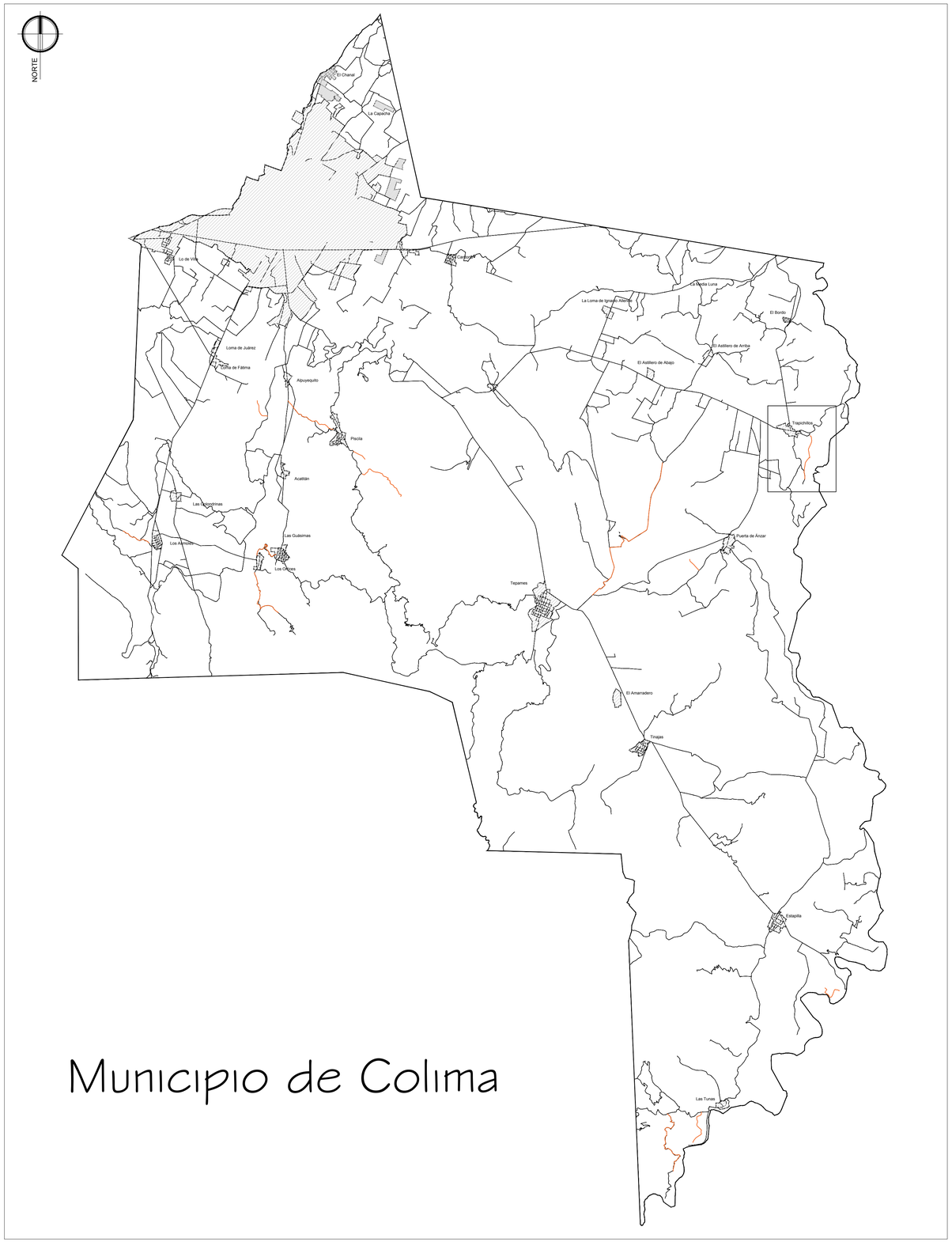



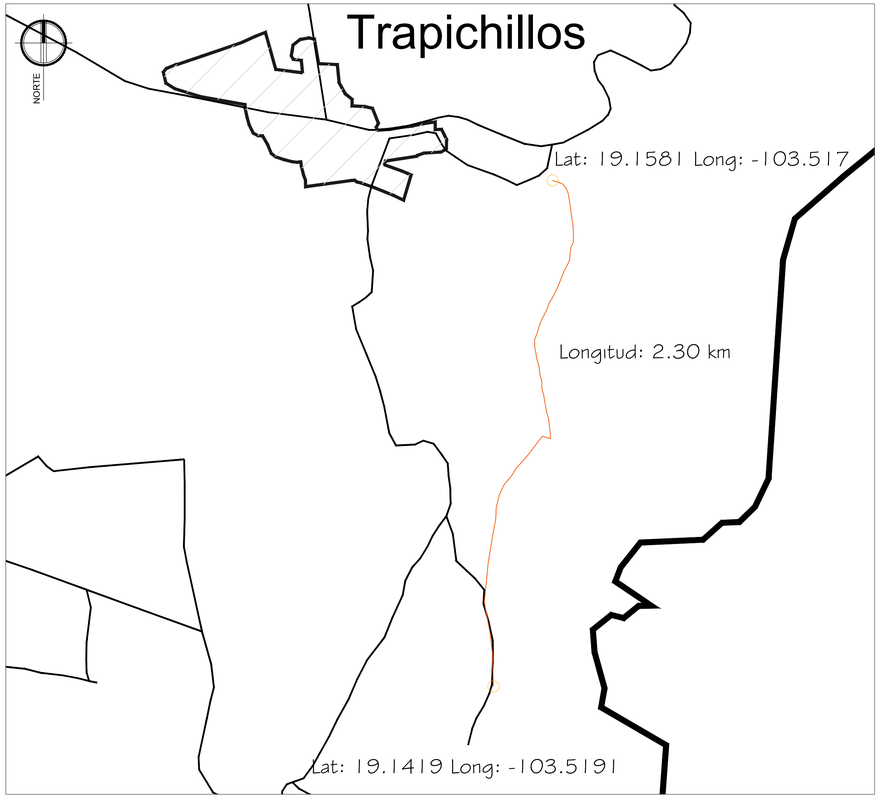

LOCALIZACIÓN

Latitud: 19.1581 Longitud: – 103.517

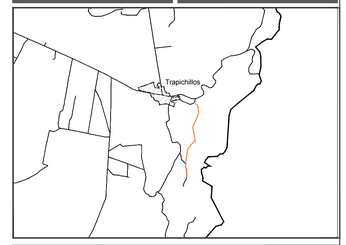

SIMBOLOGÍA

CONTIGO manos a la obra

H. AYUNTAMIENTO DE COLIMA

H. AYUNTAMIENTO DE COLIMA
DIRECCIÓN GENERAL DE OBRAS PÚBLICAS

DIRECCIÓN DE CONSTRUCCIÓN
DEPARTAMENTO DE PROYECTOS Y PRESUPUESTOS

PROYECTO:
REHABILITACIÓN DE CAMINO SACA COSECHAS EN COLIMA, LOCALIDAD TRAPICHILLOS A POTRERO DEL POZO.

CONTENIDO:
Plano de ubicación de Camino Sacacosechas

COMUNIDAD/ COLONIA:
LOCALIDAD TRAPICHILLOS, COLIMA

CLAVE:
ARQ - 01

REVISÓ:
ING. HECTOR AMEZOLA

ESCALA:
Sin Escala

PROYECTÓ:
ARQ. J.L.M.H.

DIBUJÓ:
Ing. A.E.D.S.

VO. BO. :

ARQ. MA. ISABEL BAYARDO TORRES
DIRECTORA DE CONSTRUCCIÓN

RTA DEL ARCHIVO:
/Users/ordenamientoterritorialyambiental/Desktop/CAMINO_SACACOSECHAS_POAS

FECHA:
02/2023

PLANO DE CONJUNTO PARQUE PUBLICO EN COLONIA LOMAS DE CIRCUNVALACIÓN (ECO PARQUE)

ESC 1:1000

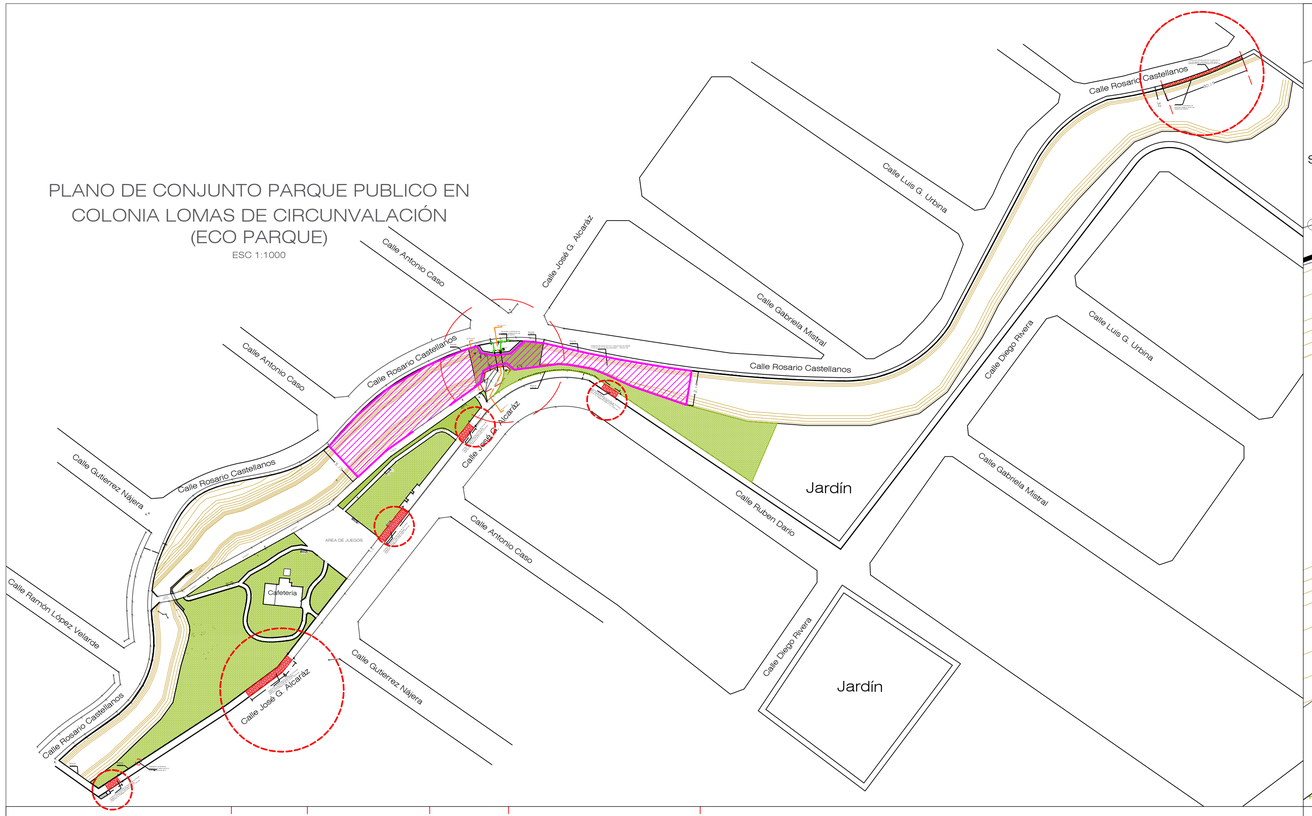

PLANO CONSTRUCCION DE MUROS DE CONTENCIÓN EN PUENTE PEATONAL

ESC 1:100

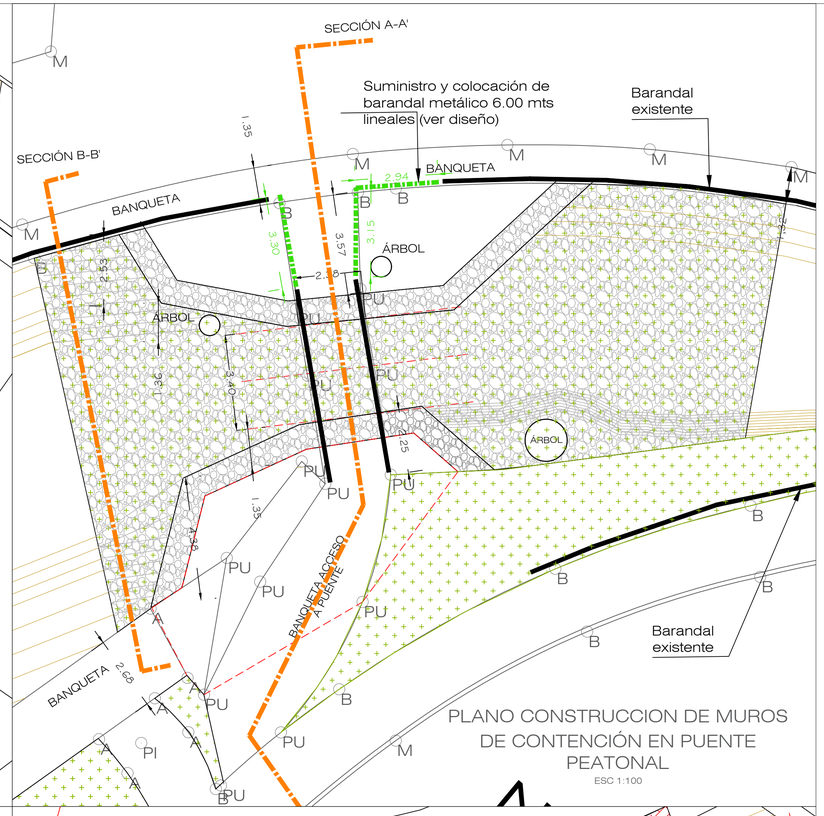

DETALLE EN SECCIÓN DE PASO EN PUENTE PEATONAL SECCION A-A'

ESC 1:50

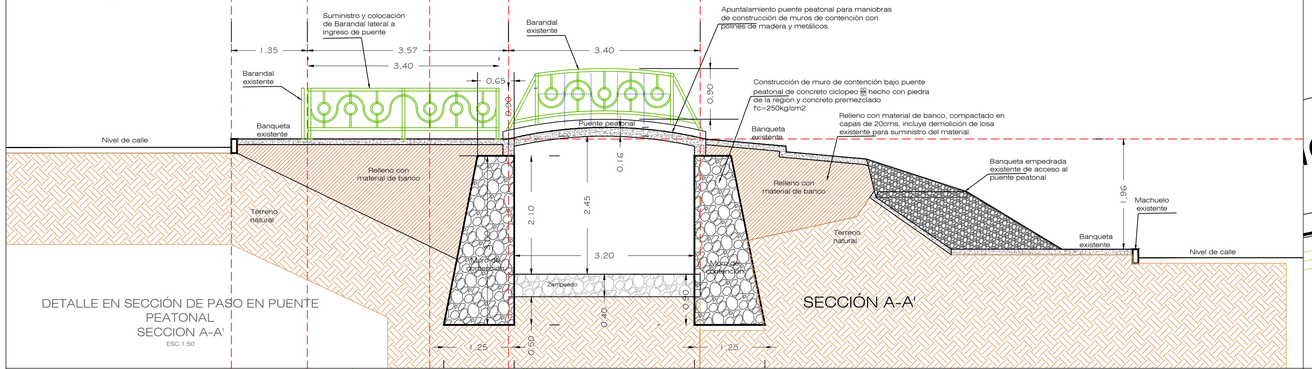

SECCIÓN A-A'

DETALLE EN SECCIÓN DE PASO EN PUENTE PEATONAL SECCION B-B'

ESC 1:50

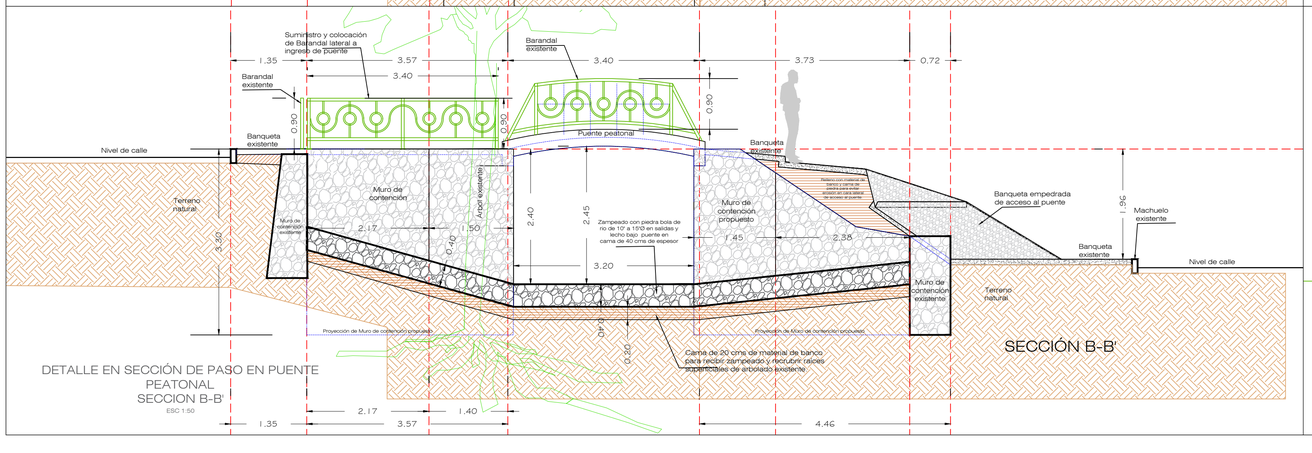

SECCIÓN B-B'

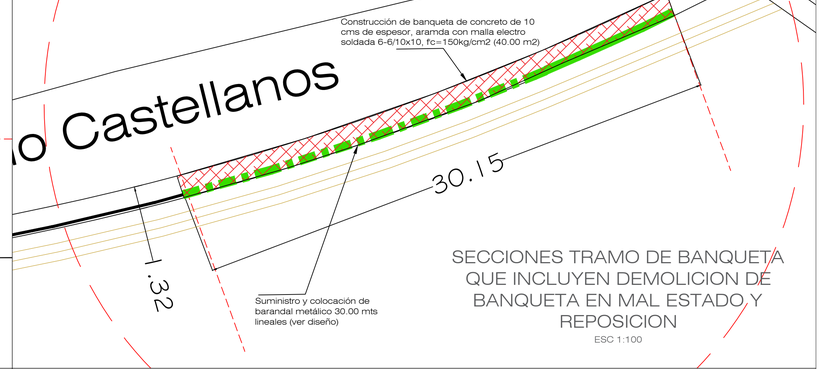

SECCIONES TRAMO DE BANQUETA QUE INCLUYEN DEMOLICION DE BANQUETA EN MAL ESTADO Y REPOSICION

ESC 1:100

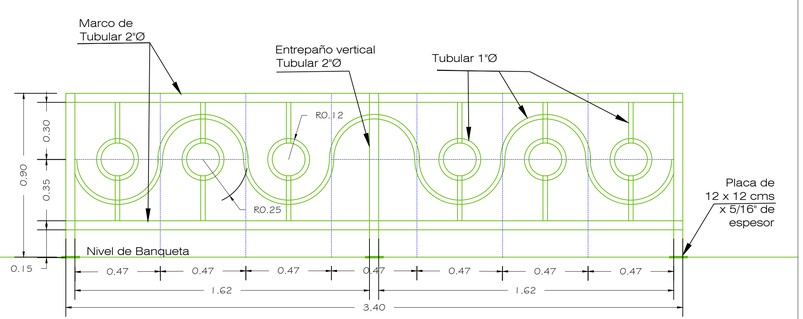

LOCALIZACIÓN

Latitud: 19.248294

Longitud: −103.710316

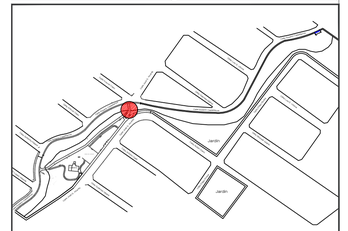

SIMBOLOGÍA

SUMINISTRO Y COLOCACIÓN DE BARANDAL METÁLICO DE 90 CMS DE ALTURA A BASE DE TUBULARES REDONDOS DE 1" Y 2" Ø

(VER DETALLE EN PLANO).

MURO DE CONTENCIÓN DE 1.25 MTS DE BASE, 0.65 MTS DE CORONA Y 3.30 MTS DE ALTURA, DE CONCRETO CICLOPEO 60% CON PIEDRA DE LA REGION, FC=250KG/CM2

ZAMPEADO DE LECHO DE RIO EN CAMA DE 40 CMS DE ESPESOR CON PIEDRA BOLA DE RIO DE 10" A 15" Ø, AHOGADO EN CONCRETO SIMPLE FC=250KG/CM2.

CONSTRUCCIÓN DE BANQUETA DE CONCRETO DE 10CMS DE ESPESOR, ARMADA CON MALLA ELECTRO SOLDADA 6-6/10X10, FC=150 KG/CM2 INCLUYE DEMOLICIONES DE BANQUETA EXISTENTE EN MAL ESTADO.

DESASOLVE DE CAUCE DEL RIO EN CUALQUIER TIPO DE MATERIAL PARA RECTIFICACIÓN DEL CAUCE.

CONTIGO manos a la obra

H. AYUNTAMIENTO DE COLIMA

H. AYUNTAMIENTO DE COLIMA

DIRECCIÓN GENERAL DE OBRAS PÚBLICAS

DIRECCIÓN DE CONSTRUCCIÓN

DEPARTAMENTO DE PROYECTOS Y PRESUPUESTOS

PROYECTO:
REHABILITACIÓN DE PARQUE PÚBLICO EN COLIMA, COLONIA LOMAS DE CIRCUNVALACIÓN.

CONTENIDO:
PLANO DE CONJUNTO, PUENTE PEATONAL, SECCIONES Y DETALLES

COMUNIDAD/ COLONIA: COLONIA LOMAS DE CIRCUNVALACIÓN

CLAVE: ARQ – 01

REVISÓ: ING. HECTOR AMEZOLA

ESCALA: INDICADA

PROYECTÓ: ARQ. J.L.M.H.

DIBUJÓ: ARQ. C.A.V

VO. BO. :

ARQ. MA. ISABEL BAYARDO TORRES
DIRECTORA DE CONSTRUCCIÓN

RUTA DEL ARCHIVO:
C:\Users\arquitectura\Desktop\Desktop\PCO 2023\FISMDF 2023\16 REHAB PARQUE COL LOMAS CIRCUNVALACION\05 PROYECTO JDN LOMAS

FECHA: 03/04/2023

UBICACION:

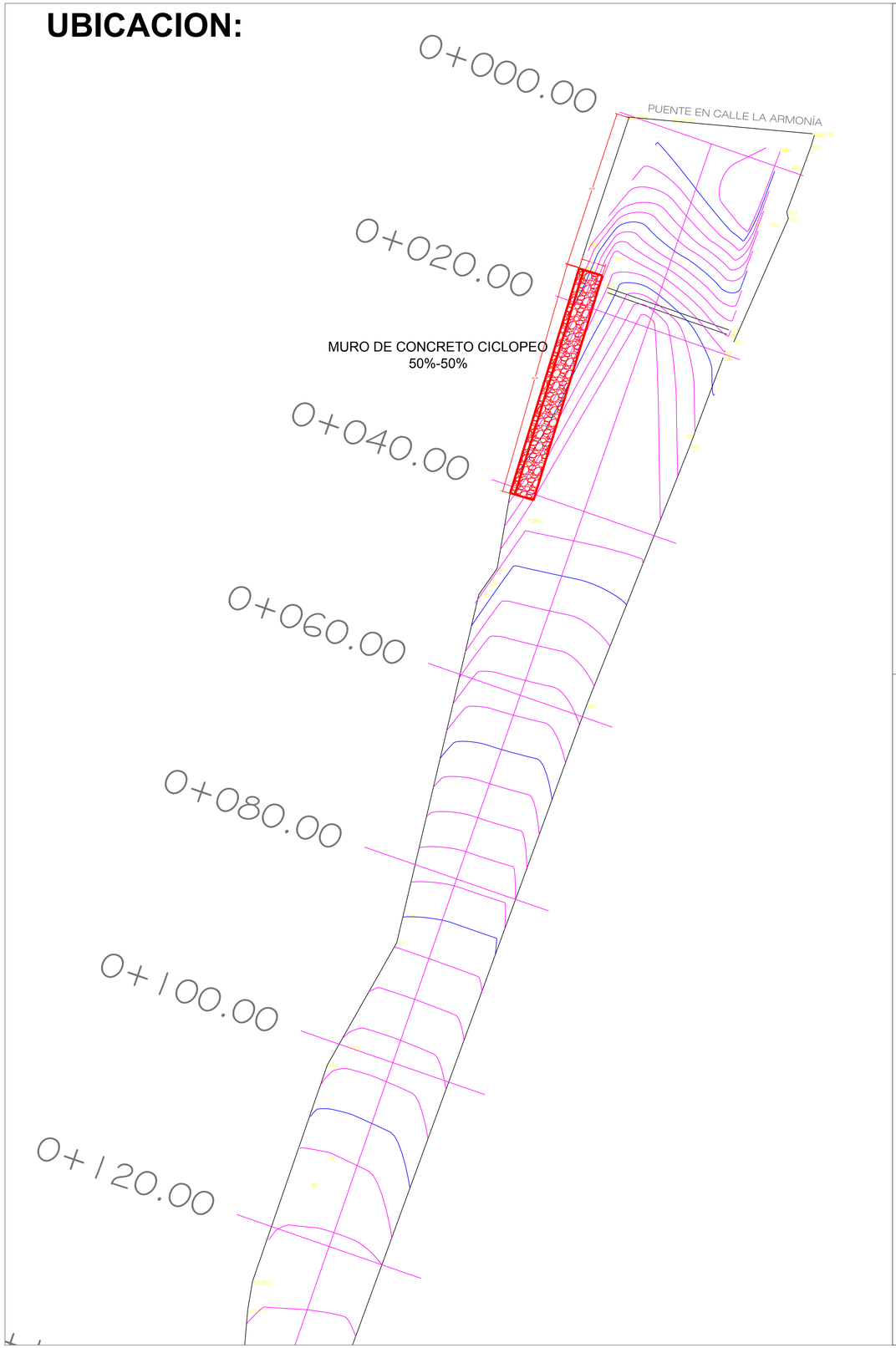

CONSTRUCCION DE MURO DE CONCRETO CICLOPEO

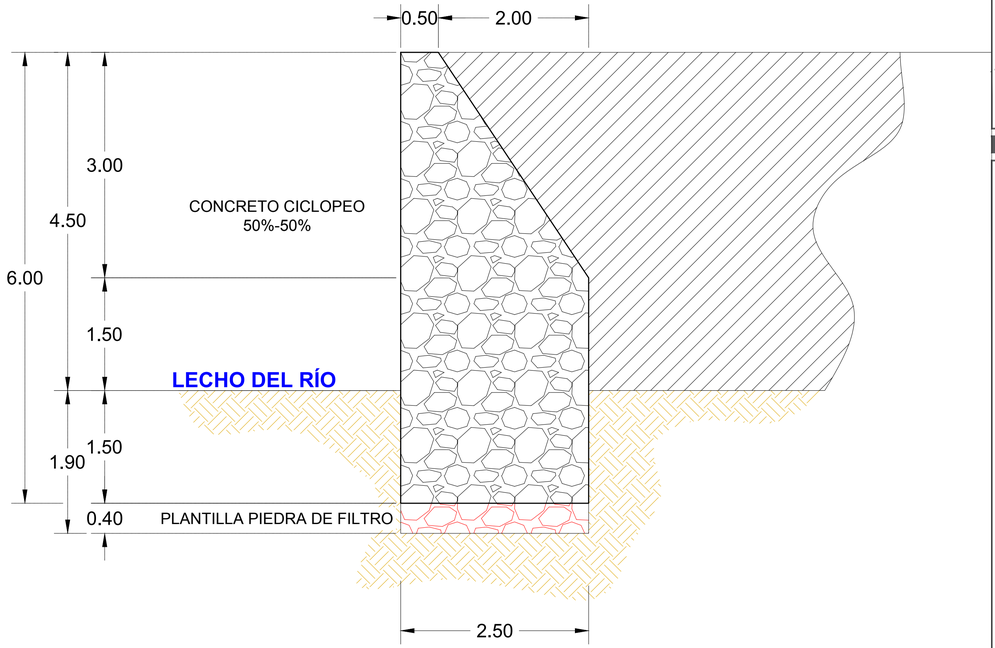

REFUERZO DE MURO DE CONCRETO CICLOPEO

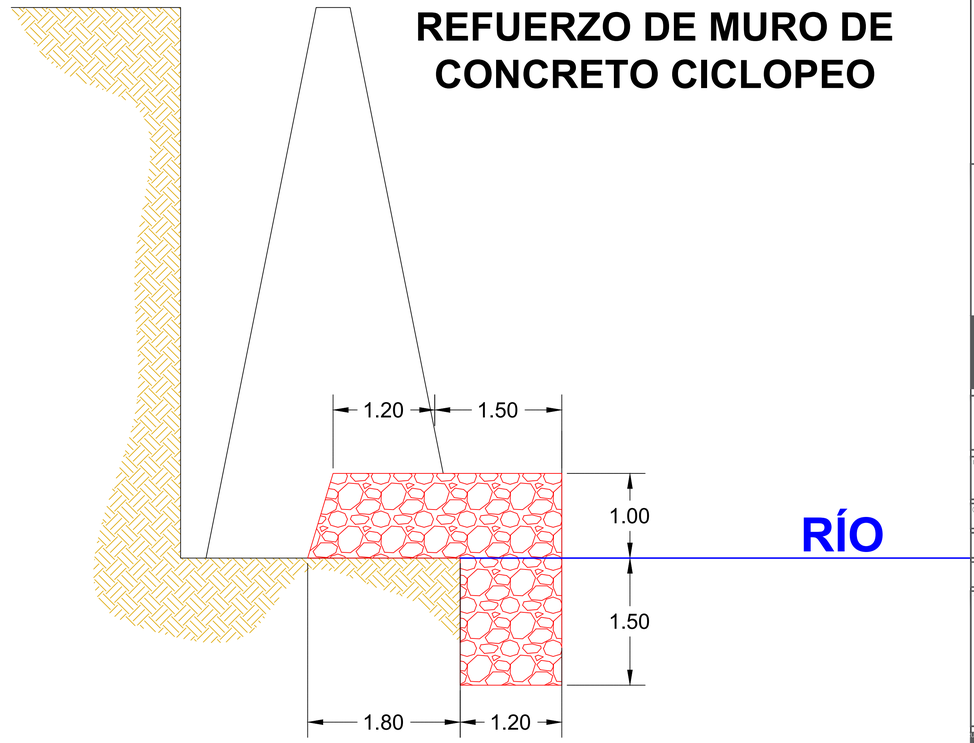

LOCALIZACIÓN

Latitud: 19.235769 Longitud: -103.732776

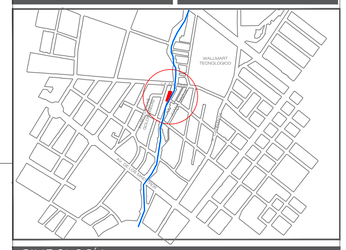

SIMBOLOGÍA

CONTIGO manos a la obra

H. AYUNTAMIENTO DE COLIMA

H. AYUNTAMIENTO DE COLIMA
DIRECCIÓN GENERAL DE OBRAS PÚBLICAS

DIRECCIÓN DE CONSTRUCCIÓN
DEPARTAMENTO DE PROYECTOS Y PRESUPUESTOS

PROYECTO:
REHABILITACIÓN DE MURO DE CONTENCION EN COLIMA, COLONIA JARDINES RESIDENCIALES.

CONTENIDO:
PLANO DE CONJUNTO Y DETALLES DE MURO

COMUNIDAD/ COLONIA: COLONIA JARDINES RESIDENCIALES, COLIMA
CLAVE: ARQ - 01
REVISÓ: ING. HECTOR AMEZOLA
PROYECTÓ: ARQ. J.L.M.H.
DIBUJÓ: Ing. A.E.D.S.
ESCALA: Sin Escala
VO. BO. :

ARQ. MA. ISABEL BAYARDO TORRES
DIRECTORA DE CONSTRUCCIÓN

RUTA DEL ARCHIVO: /Users/ordenamientoterritorialyambiental/Desktop/05 PROYECTO MC JARDINES RESIDENCIALES.dwg
FECHA: 02/2023



Plano arquitectónico
de Conjunto - Mercado Fco. Villa
ESC 1:200

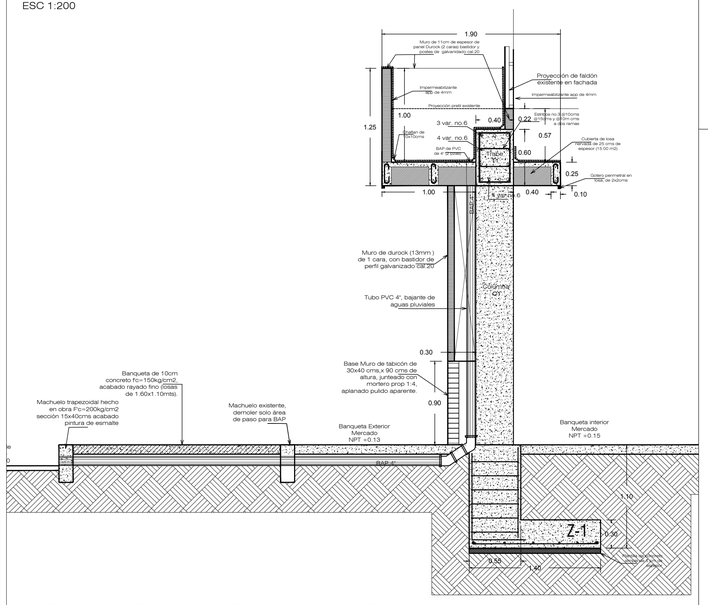

Corte por Fachada (Transversal) - Detalle grapa
Ingreso por Calle Centenario - Mercado Fco. Villa

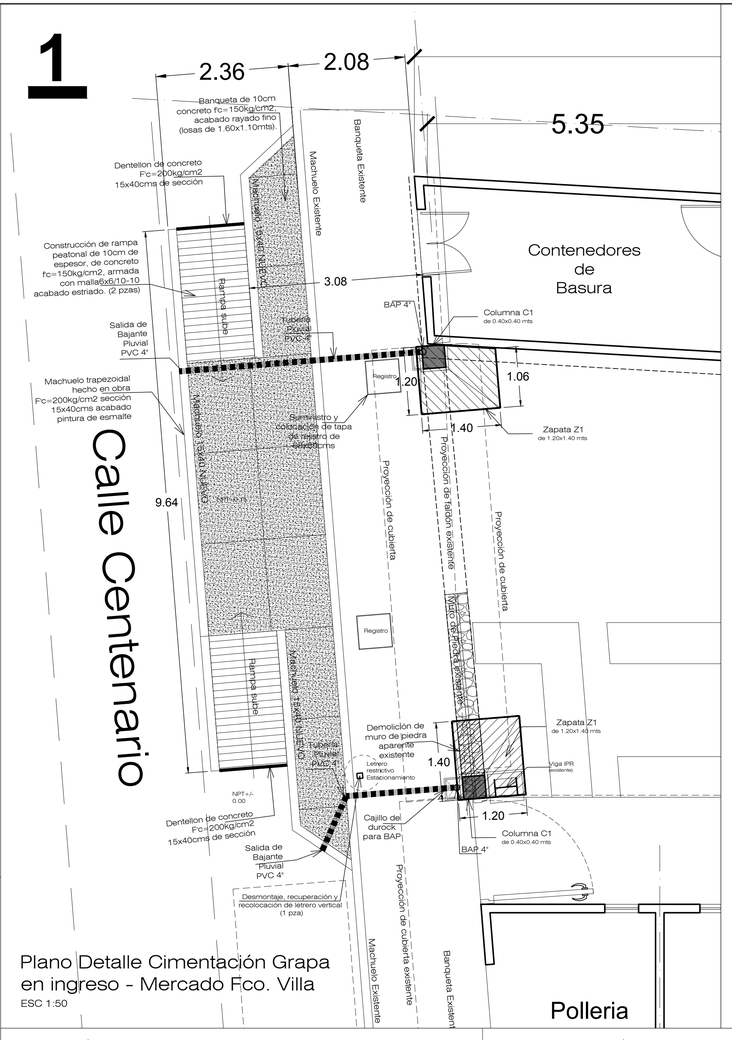

Plano Detalle Cimentación Grapa
en ingreso - Mercado Fco. Villa
ESC 1:50

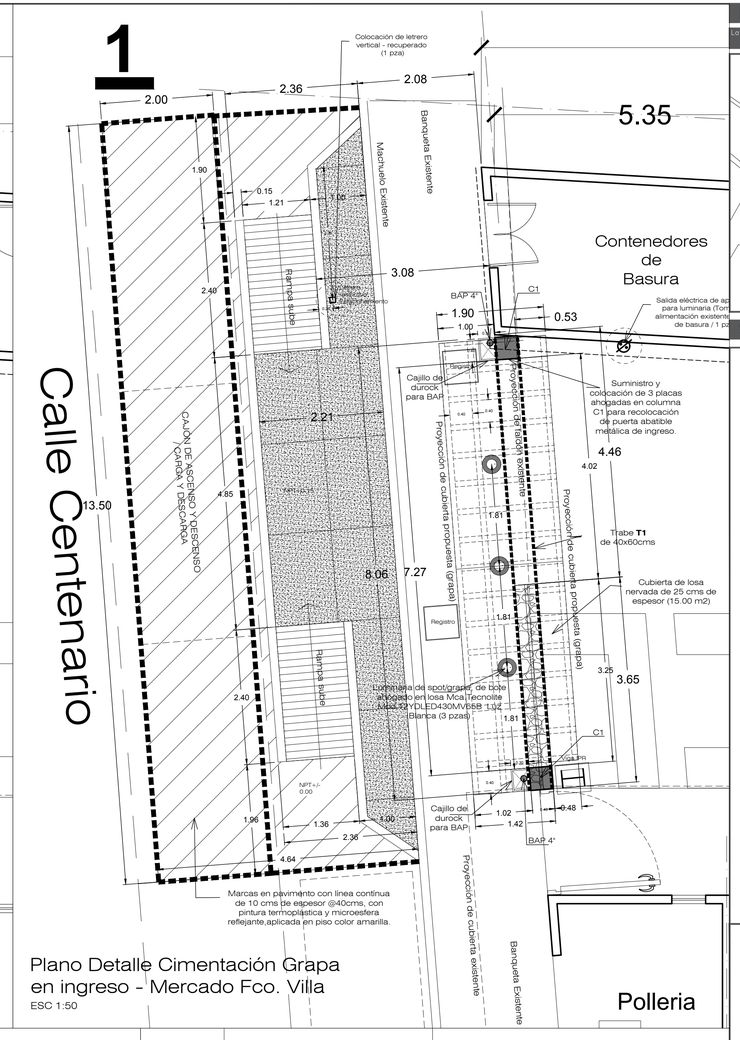

Plano Detalle Cimentación Grapa
en ingreso - Mercado Fco. Villa
ESC 1:50

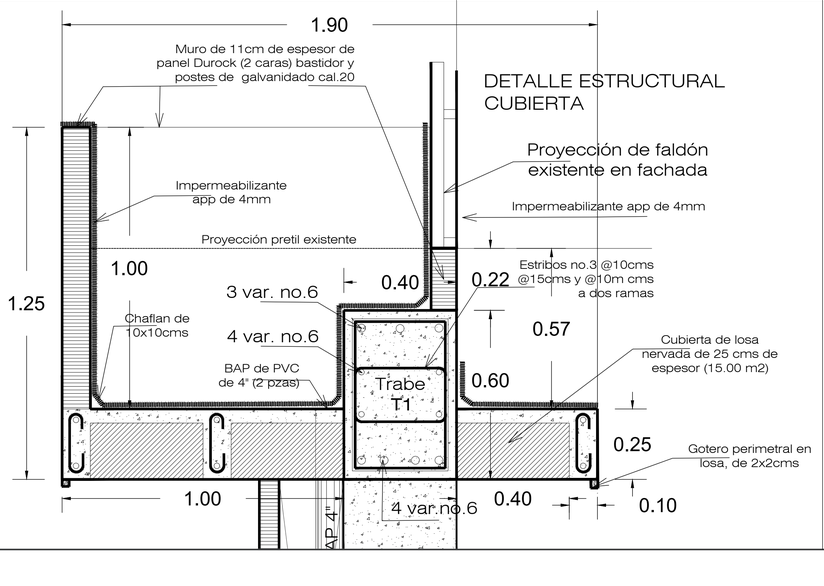

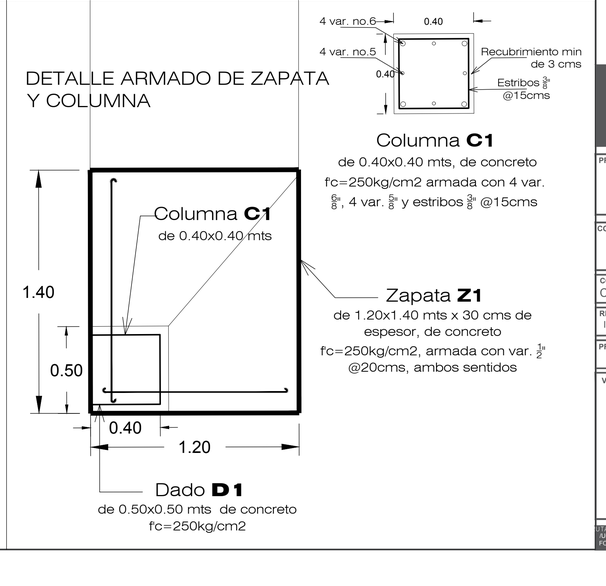

LOCALIZACIÓN

Latitud: 19° 14' 54.59"
Longitud: 103° 43' 54.48"

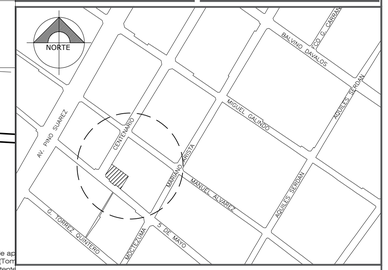

SIMBOLOGÍA

CONTIGO manos a la obra

H. AYUNTAMIENTO DE COLIMA

H. AYUNTAMIENTO DE COLIMA
DIRECCIÓN GENERAL DE OBRAS PÚBLICAS
DIRECCIÓN DE CONSTRUCCIÓN
DEPARTAMENTO DE PROYECTOS Y PRESUPUESTOS

PROYECTO:
MANTENIMIENTO DE MERCADO PÚBLICO FRANCISCO VILLA EN COLIMA, COLONIA CENTRO SEGUNDA ETAPA.

CONTENIDO:
PLANTA DE CONJUNTO, PRELIMINARES, CIMENTACIÓN, ESTRUCTURA, ACABADOS Y DETALLES - GRAPA DE INGRESO MERCADO FCO. VILLA

COMUNIDAD/ COLONIA: COL. CENTRO, COLIMA
CLAVE: ARQ - 02
REVISÓ: ING HECTOR MIGUEL AMAZOLA GARCIA
ESCALA: SEÑALADA
PROYECTÓ: ARQ. J.L.M.H
DIBUJÓ: ARQ. C.A.V.
VO. BO. :

ARQ. MA. ISABEL BAYARDO TORRES
DIRECTORA DE CONSTRUCCIÓN

RUTA DEL ARCHIVO: /Users/ordenamientoterritorialyambiental/Desktop/PCO 2023/FISMDF 2023/05 MERCADO FCO.VILLA 2DA ETAPA/05 PROYECTO Mercado PANCHO VILLA 3.02.23.dwg
FECHA: 27/01/2023

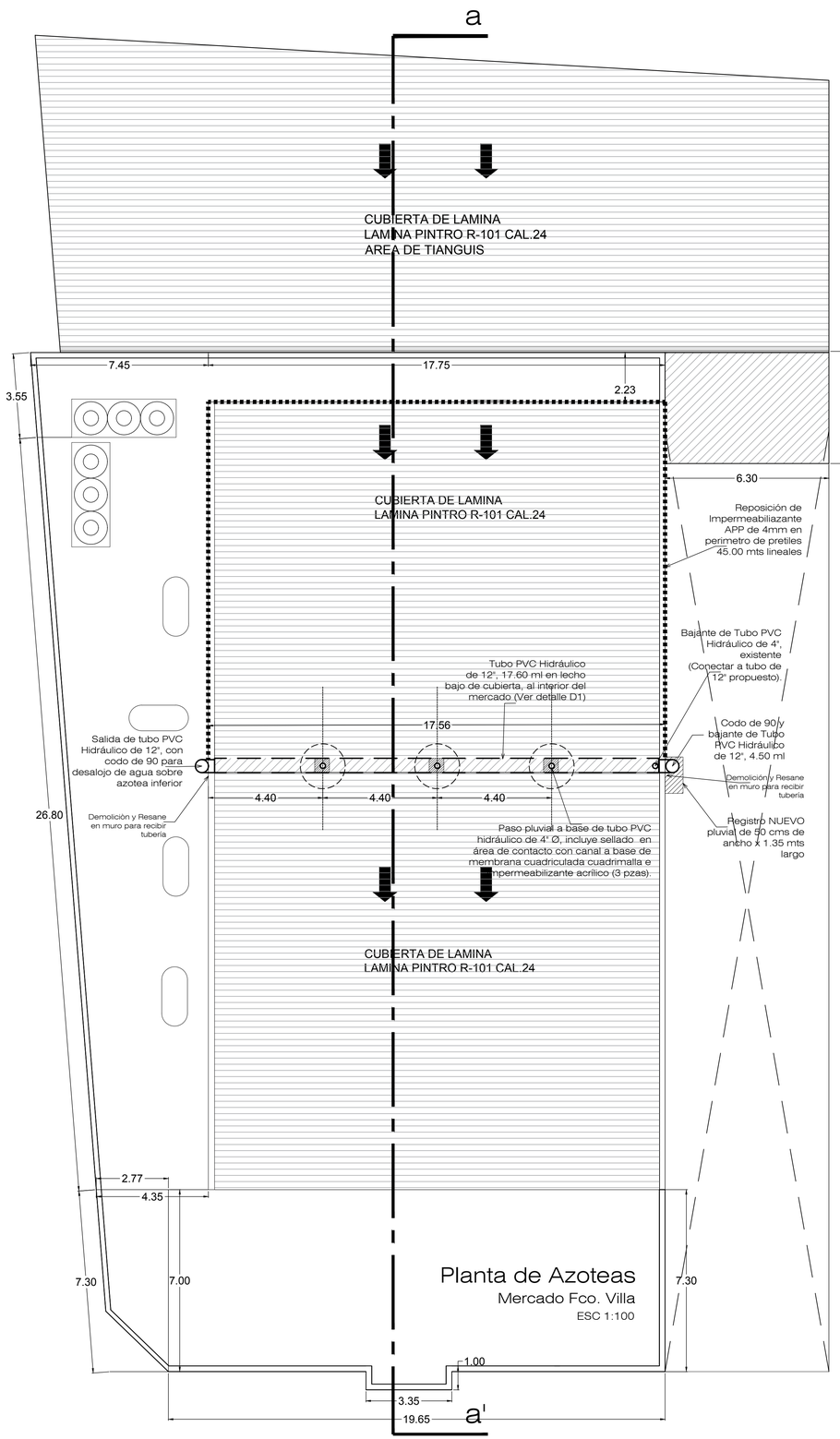

Planta de Azoteas
Mercado Fco. Villa
ESC 1:100

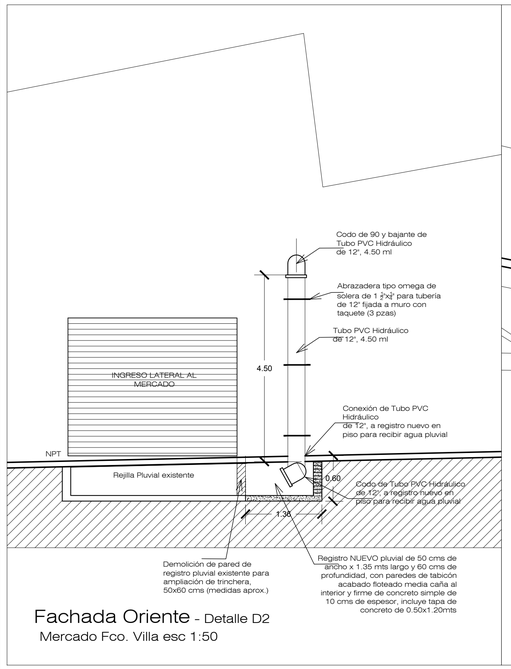

Fachada Oriente - Detalle D2
Mercado Fco. Villa esc 1:50

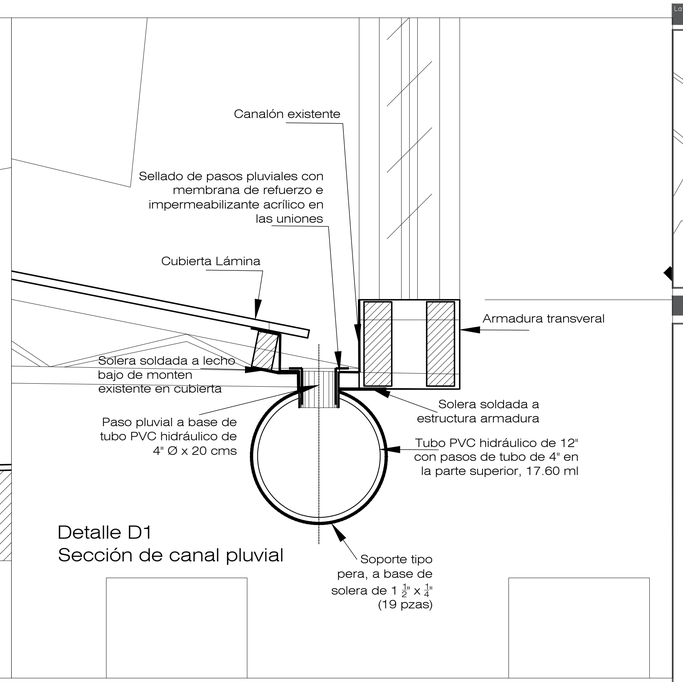

Detalle D1
Sección de canal pluvial

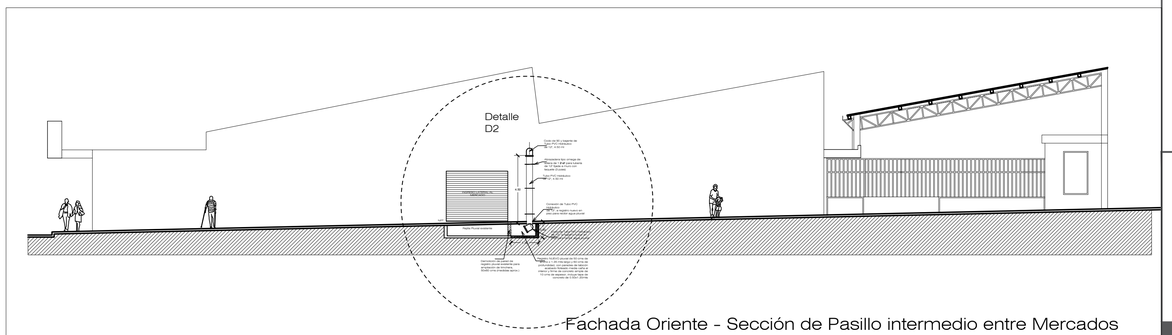

Fachada Oriente - Sección de Pasillo intermedio entre Mercados
Fachada Oriente Mercado Fco. Villa

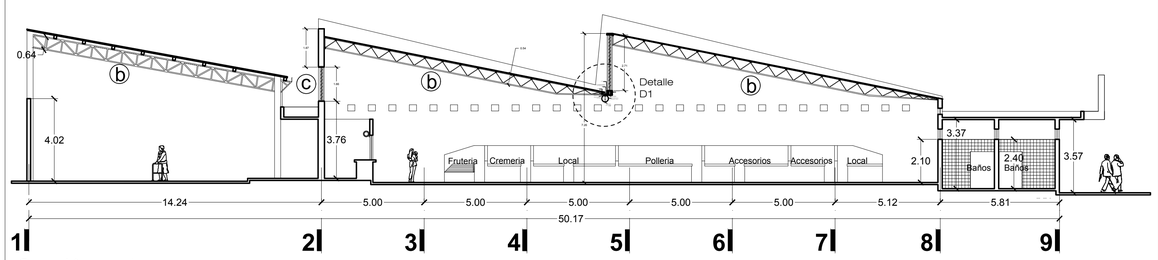

Sección a-a'

LOCALIZACIÓN

Latitud: 19° 14' 54.59"
Longitud: 103° 43' 54.48"

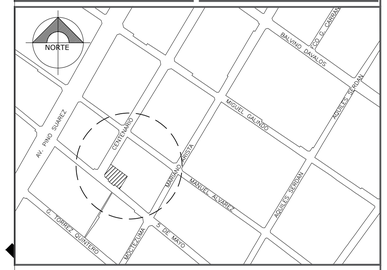

SIMBOLOGÍA

CONTIGO manos a la obra

H. AYUNTAMIENTO DE COLIMA

H. AYUNTAMIENTO DE COLIMA
DIRECCIÓN GENERAL DE OBRAS PÚBLICAS
DIRECCIÓN DE CONSTRUCCIÓN
DEPARTAMENTO DE PROYECTOS Y PRESUPUESTOS

PROYECTO:
MANTENIMIENTO DE MERCADO PÚBLICO FRANCISCO VILLA EN COLIMA, COLONIA CENTRO, SEGUNDA ETAPA.

CONTENIDO:
PLANTA DE AZOTEAS, SECCIÓN, CANAL PLUVIAL Y DETALLES

COMUNIDAD/ COLONIA: COL. CENTRO, COLIMA
CLAVE: **ARQ - 01**
REVISÓ: ING HECTOR MIGUEL AMAZOLA GARCIA
ESCALA: SEÑALADA
PROYECTÓ: ARQ. J.L.M.H
DIBUJÓ: ARQ. C.A.V.
VO. BO. :

ARQ. MA. ISABEL BAYARDO TORRES
DIRECTORA DE CONSTRUCCIÓN

RUTA DEL ARCHIVO: /Users/ordenamientoterritorialyambiental/Desktop/PCO 2023/FISMDF 2023/05 MERCA FCO VILLA 2DA ETAPA/05 PROYECTO Mercado PANCHO VILLA 3.02.23.dwg
FECHA: 27/01/2023



Plano arquitectónico
de Conjunto - Mercado Fco. Villa
ESC 1:200

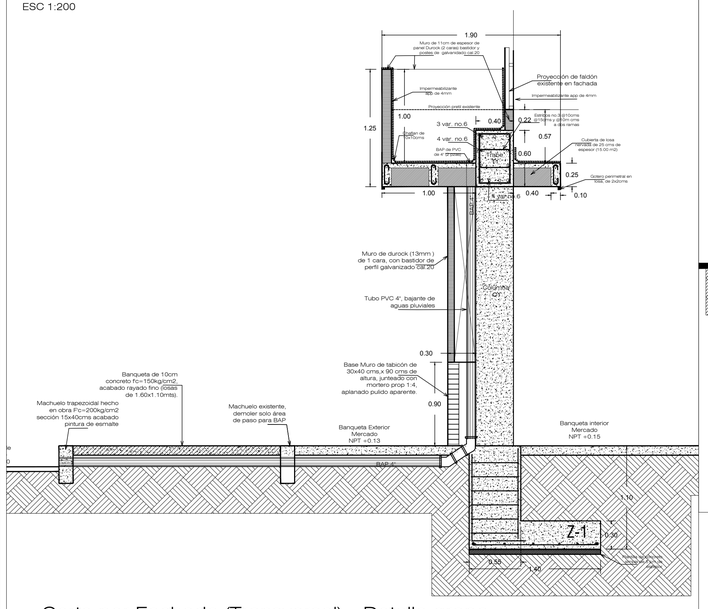

Corte por Fachada (Transversal) - Detalle grapa
Ingreso por Calle Centenario - Mercado Fco. Villa

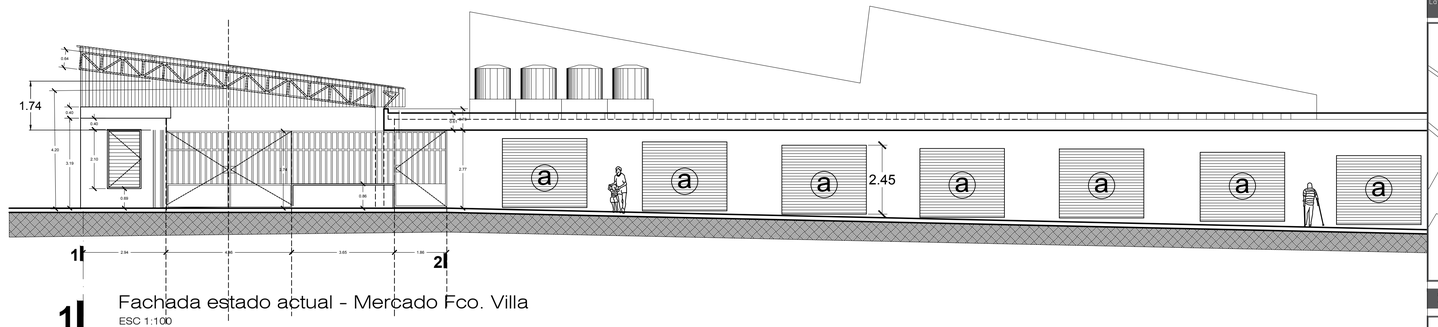

1 Fachada estado actual - Mercado Fco. Villa
ESC 1:100

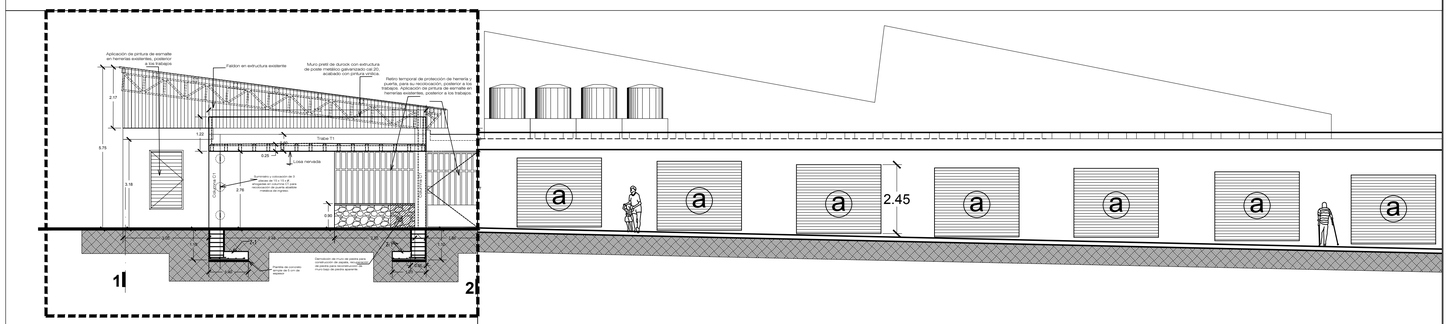

Fachada Propuesta GRAPA - Mercado Fco. Villa
ESC 1:100

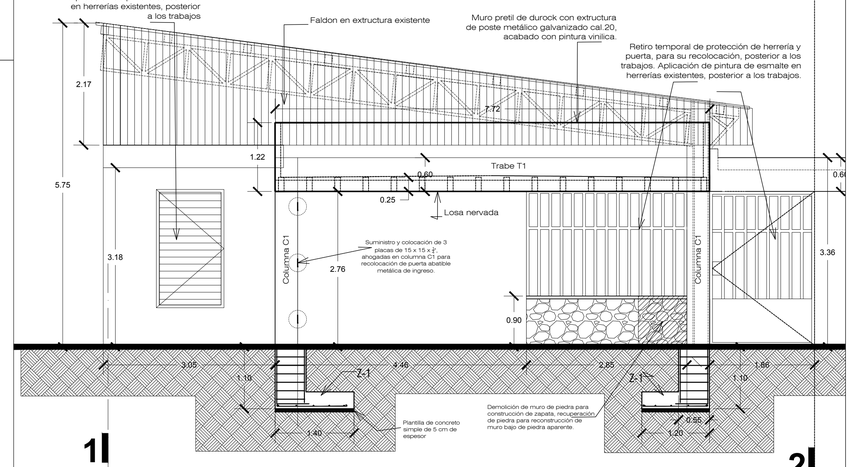

Fachada Propuesta GRAPA - Mercado Fco. Villa
ESC 1:50

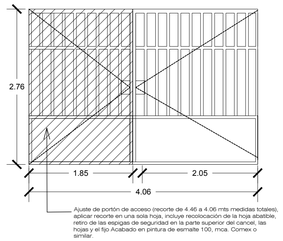

Recorte en puerta de herreria en Ingreso
por calle Centenario
ESC 1:50

LOCALIZACIÓN

Latitud: 19° 14' 54.59"
Longitud: 103° 43' 54.48"

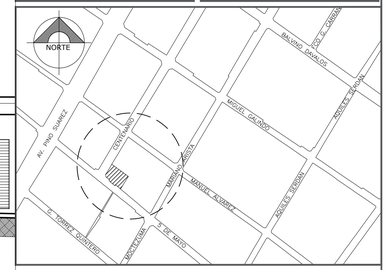

SIMBOLOGÍA

CONTIGO manos a la obra

H. AYUNTAMIENTO DE COLIMA

H. AYUNTAMIENTO DE COLIMA
DIRECCIÓN GENERAL DE OBRAS PÚBLICAS
DIRECCIÓN DE CONSTRUCCIÓN
DEPARTAMENTO DE PROYECTOS Y PRESUPUESTOS

PROYECTO:
MANTENIMIENTO DE MERCADO PÚBLICO FRANCISCO VILLA EN COLIMA, COLONIA CENTRO, SEGUNDA ETAPA.

CONTENIDO:
PLANTA DE CONJUNTO, PRELIMINARES, CIMENTACIÓN, ESTRUCTURA, ACABADOS Y DETALLES - GRAPA DE INGRESO MERCADO FCO. VILLA

COMUNIDAD/ COLONIA: COL. CENTRO, COLIMA
CLAVE: ARQ - 03
REVISÓ: ING HECTOR MIGUEL AMAZOLA GARCIA
ESCALA: SEÑALADA
PROYECTÓ: ARQ. J.L.M.H
DIBUJÓ: ARQ. C.A.V.

VO. BO. :

ARQ. MA. ISABEL BAYARDO TORRES
DIRECTORA DE CONSTRUCCIÓN

RTA. DEL ARCHIVO: /Users/ordenamientoterritorialyambiental/Desktop/IPCO 2023/FISMDF 2023/05 MERCA FCO VILLA 2DA ETAPA/05 PROYECTO Mercado PANCHO VILLA 3.02.23.dwg
FECHA: 27/01/2023

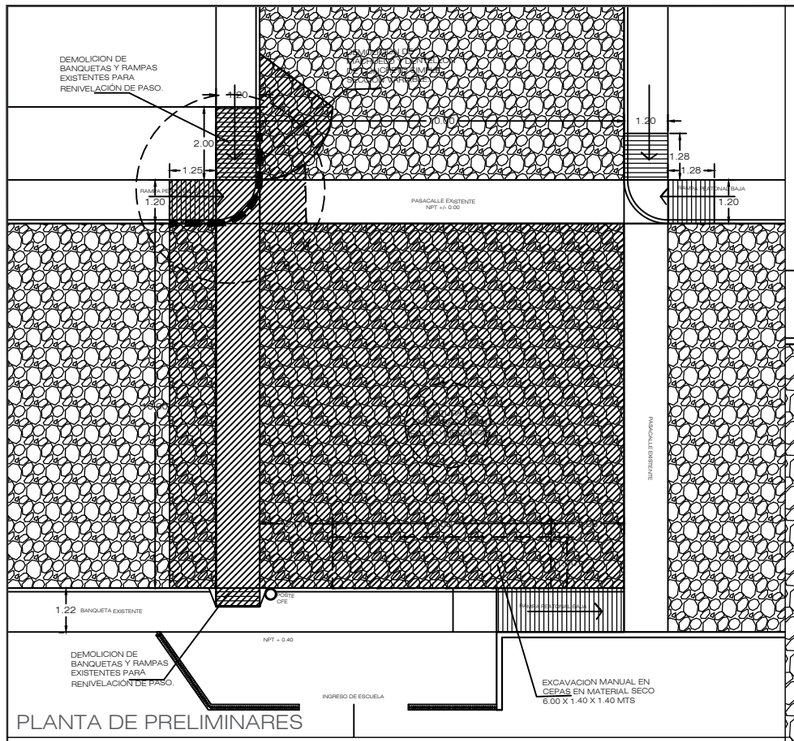

PLANTA DE PRELIMINARES

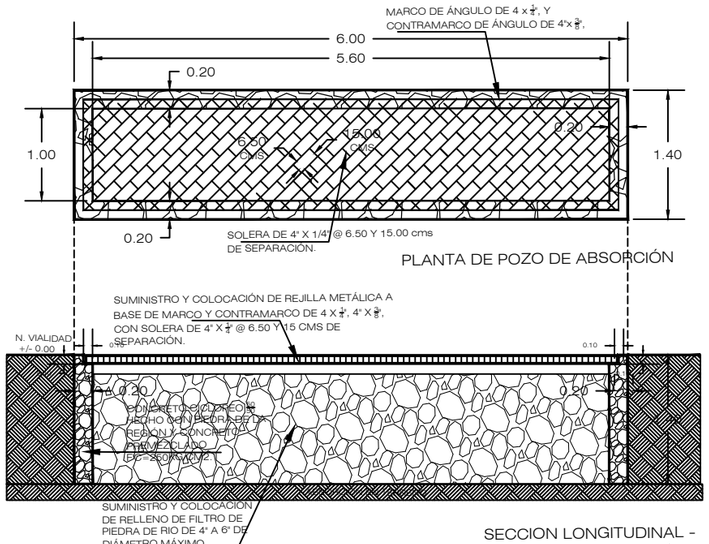

PLANTA DE POZO DE ABSORCIÓN

SECCION LONGITUDINAL - DE POZO DE ABSORCIÓN

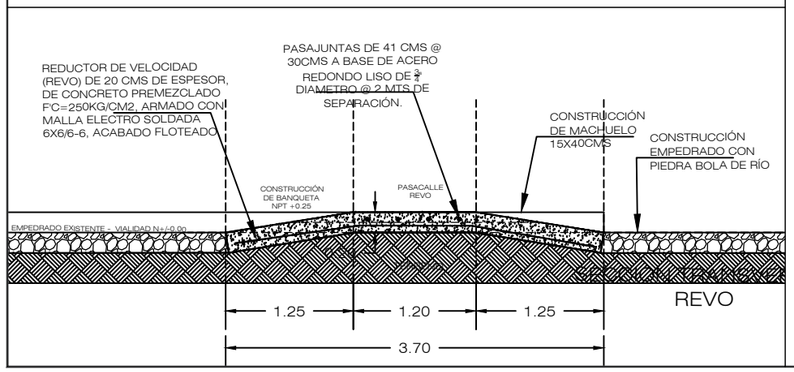

SECCIÓN LONGITUDINAL REVO

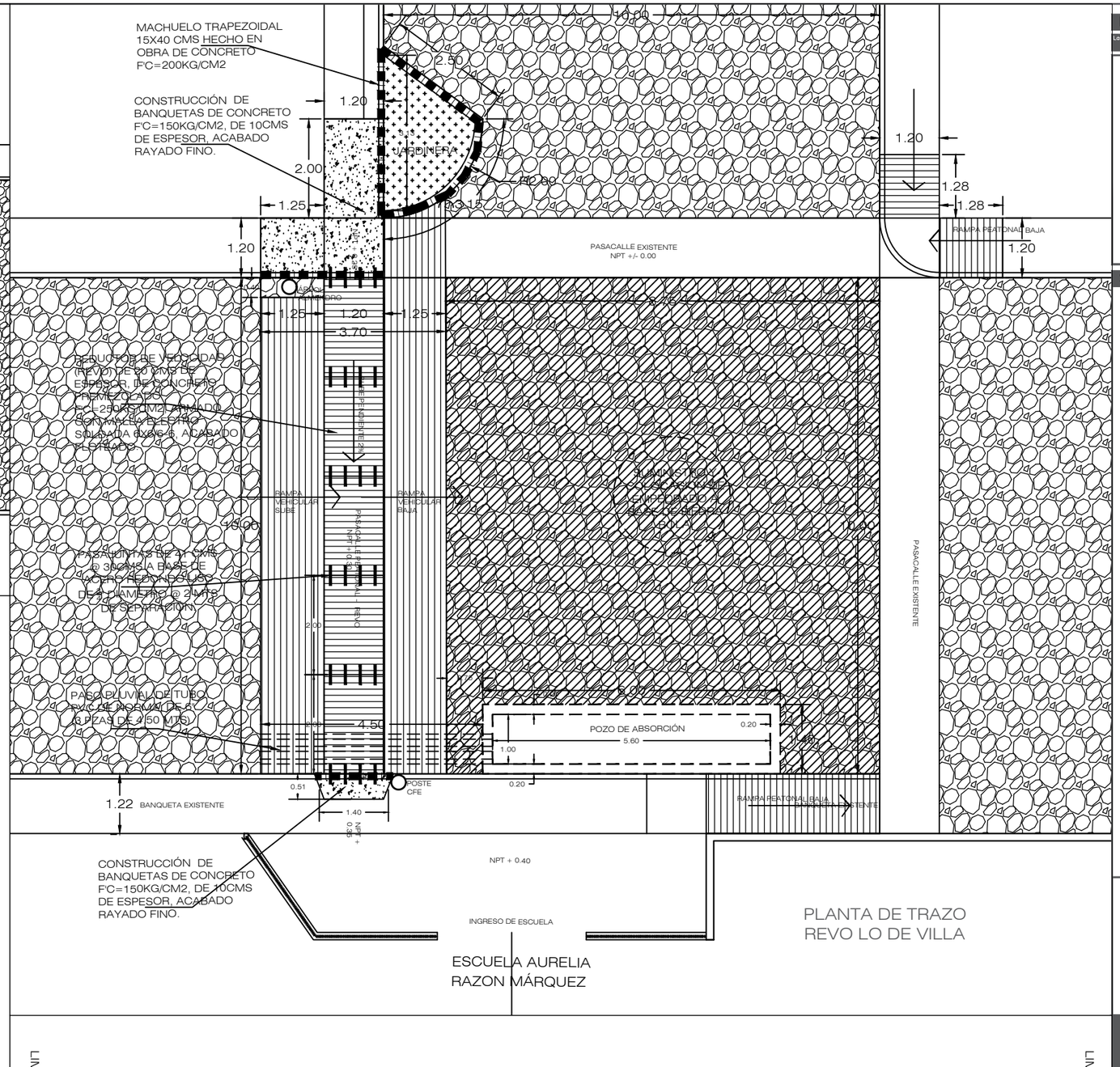

PLANTA DE TRAZO
REVO LO DE VILLA

ESCUELA AURELIA
RAZON MÁRQUEZ

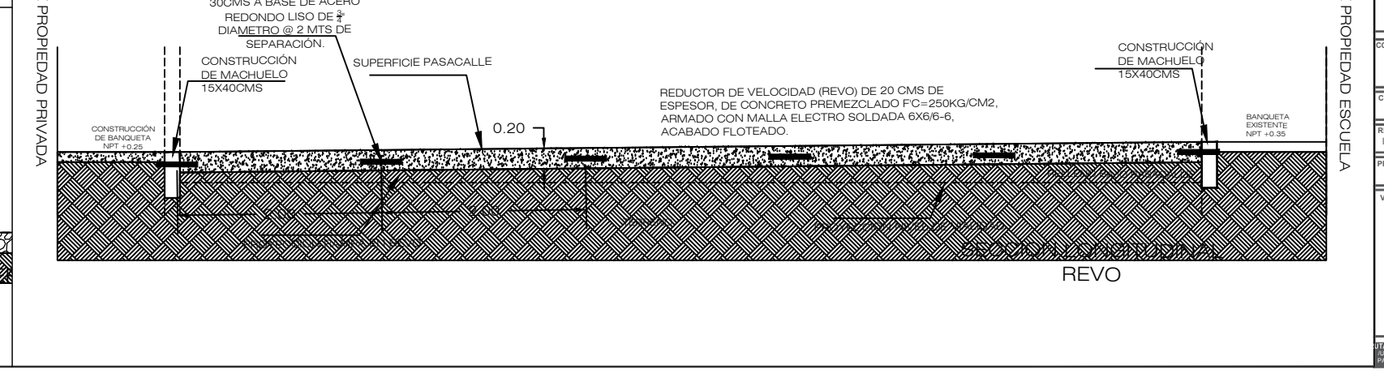

SECCIÓN LONGITUDINAL REVO

LOCALIZACIÓN

Latitud: 19° 22' 50.86" Longitud: 103° 76' 85.36"

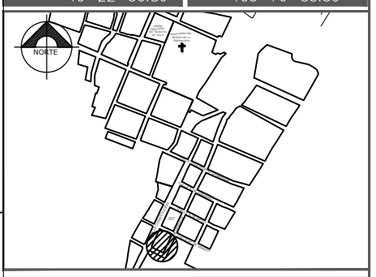

SIMBOLOGÍA

MACHUELO 15X40CMS

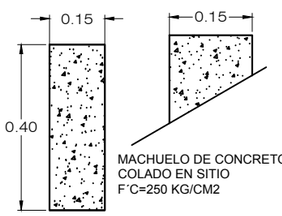

MACHUELO DE CONCRETO COLADO EN SITIO F´C=250 KG/CM2

CONTIGO manos a la obra

H. AYUNTAMIENTO DE COLIMA

H. AYUNTAMIENTO DE COLIMA
DIRECCIÓN GENERAL DE OBRAS PÚBLICAS

DIRECCIÓN DE CONSTRUCCIÓN
DEPARTAMENTO DE PROYECTOS Y PRESUPUESTOS

PROYECTO:
CONSTRUCCIÓN DE INFRAESTRUCTURA PÚBLICA PARA EL ACCESO DE LAS PERSONAS CON DISCAPACIDAD EN COLIMA, LOCALIDAD LO DE VILLA.

CONTENIDO:
PLANTA DE LOCALIZACIÓN Y PLANO DE TRAZO

COMUNIDAD/ COLONIA: LOCALIDAD LO DE VILLA, COLIMA
CLAVE: **ARQ - 01**
REVISÓ: ING HECTOR MIGUEL AMAZOLA GARCIA
ESCALA: SEÑALADA
PROYECTÓ: ARQ. J.L.M.H
DIBUJÓ: ARQ. C.A.V.

VO. BO. :

ARQ. MA. ISABEL BAYARDO TORRES
DIRECTORA DE CONSTRUCCIÓN

RUTA DEL ARCHIVO: P:\Administración\Administración\Compartida\Jessica\Desktop\PCO 2023\FISMDF 2023\07 PASACALLE LO DE VILLA\05 PASACALLE LO DE VILLA.dwg
FECHA: 27/01/2023



Municipio de Colima

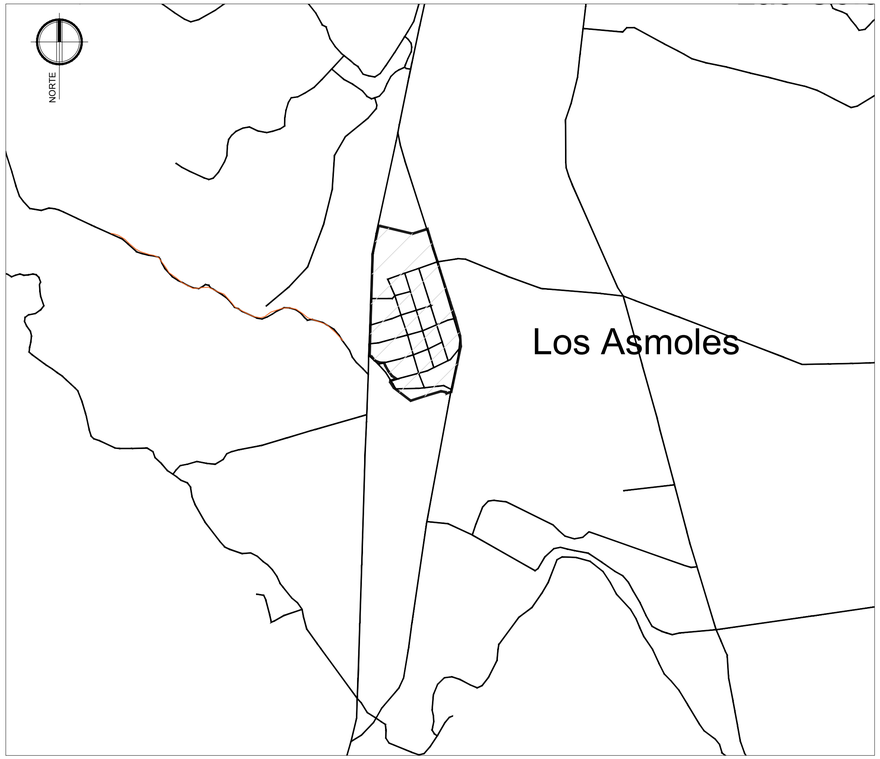



LOCALIZACIÓN

Latitud: 19.1537 — Longitud: — 103.6961

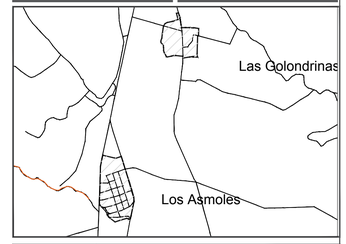

SIMBOLOGÍA

CONTIGO manos a la obra

H. AYUNTAMIENTO DE COLIMA

H. AYUNTAMIENTO DE COLIMA
DIRECCIÓN GENERAL DE OBRAS PÚBLICAS

DIRECCIÓN DE CONSTRUCCIÓN
DEPARTAMENTO DE PROYECTOS Y PRESUPUESTOS

PROYECTO: REHABILITACIÓN DE CAMINO SACA COSECHAS EN COLIMA, LOCALIDAD LOS ASMOLES A POZO DE CUBOS.

CONTENIDO: Plano de ubicación de Camino Sacacosechas

COMUNIDAD / COLONIA: LOCALIDAD LOS ASMOLES, COLIMA

CLAVE: ARQ - 01

REVISÓ: ING. HECTOR AMEZOLA

ESCALA: Sin Escala

PROYECTÓ: ARQ. J.L.M.H.

DIBUJÓ: Ing. A.E.D.S.

VO. BO. :

ARQ. MA. ISABEL BAYARDO TORRES
DIRECTORA DE CONSTRUCCIÓN

RUTA DEL ARCHIVO: C:\Users\ordenamientoterritorialyambiental\Desktop\CAMINO_SACACOSECHAS_POA17

FECHA: 02/2023



Jardín de la Comunidad de Estapilla

Planta de Conjunto - Estado Actual ESC 1:300

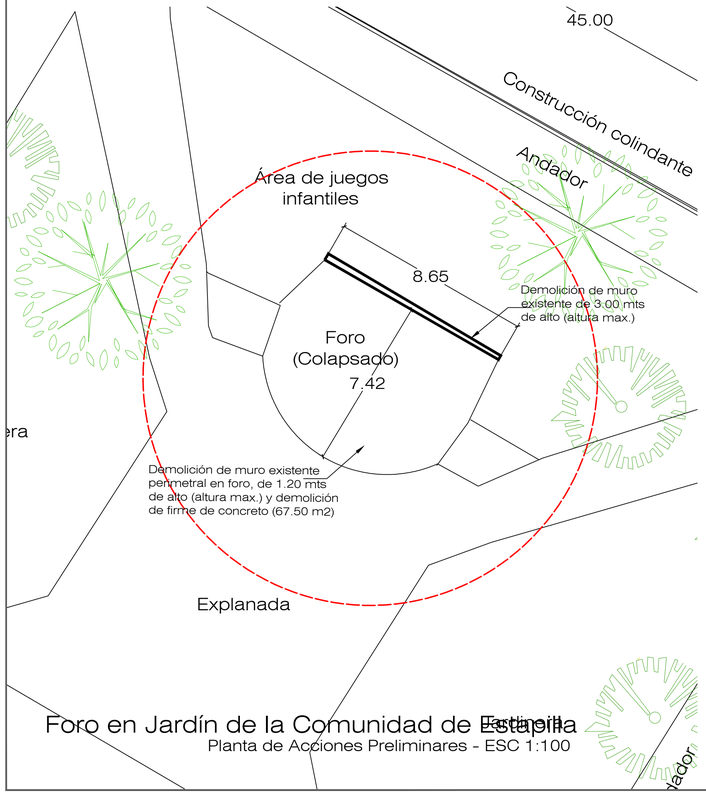

Foro en Jardín de la Comunidad de Estapilla

Planta de Acciones Preliminares - ESC 1:100

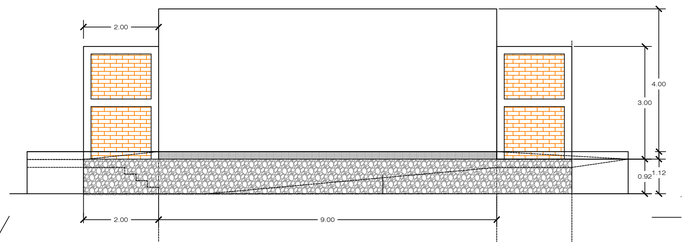

Propuesta Foro - Jardín de la Comunidad de Estapilla

Alzado Frontal - ESC 1:75

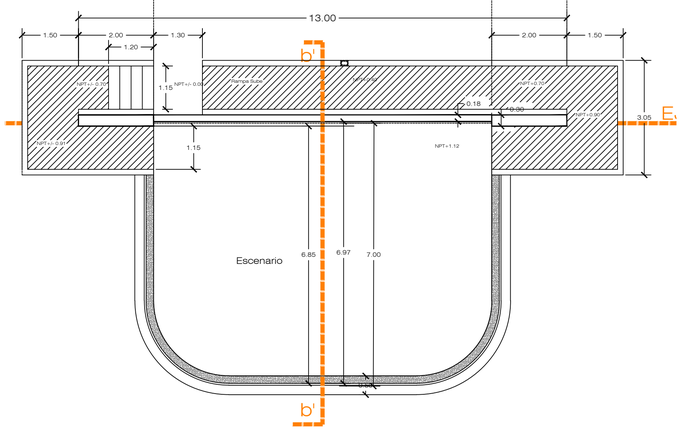

Propuesta Foro - Jardín de la Comunidad de Estapilla

Planta Arquitectónica - ESC 1:75

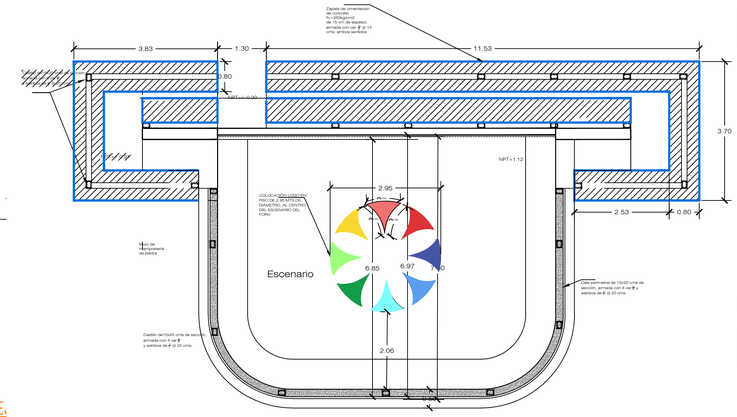

Propuesta Foro - Jardín de la Comunidad de Estapilla

Planta CIMENTACIÓN - ESC 1:75

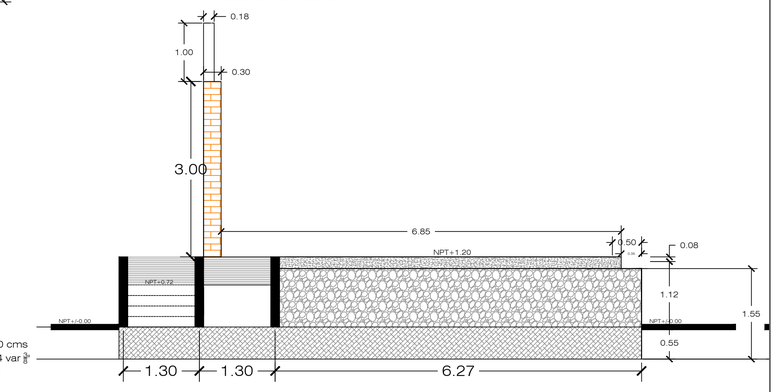

Propuesta Foro - Jardín de la Comunidad de Estapilla

Alzado Lateral Izquierdo - ESC 1:100

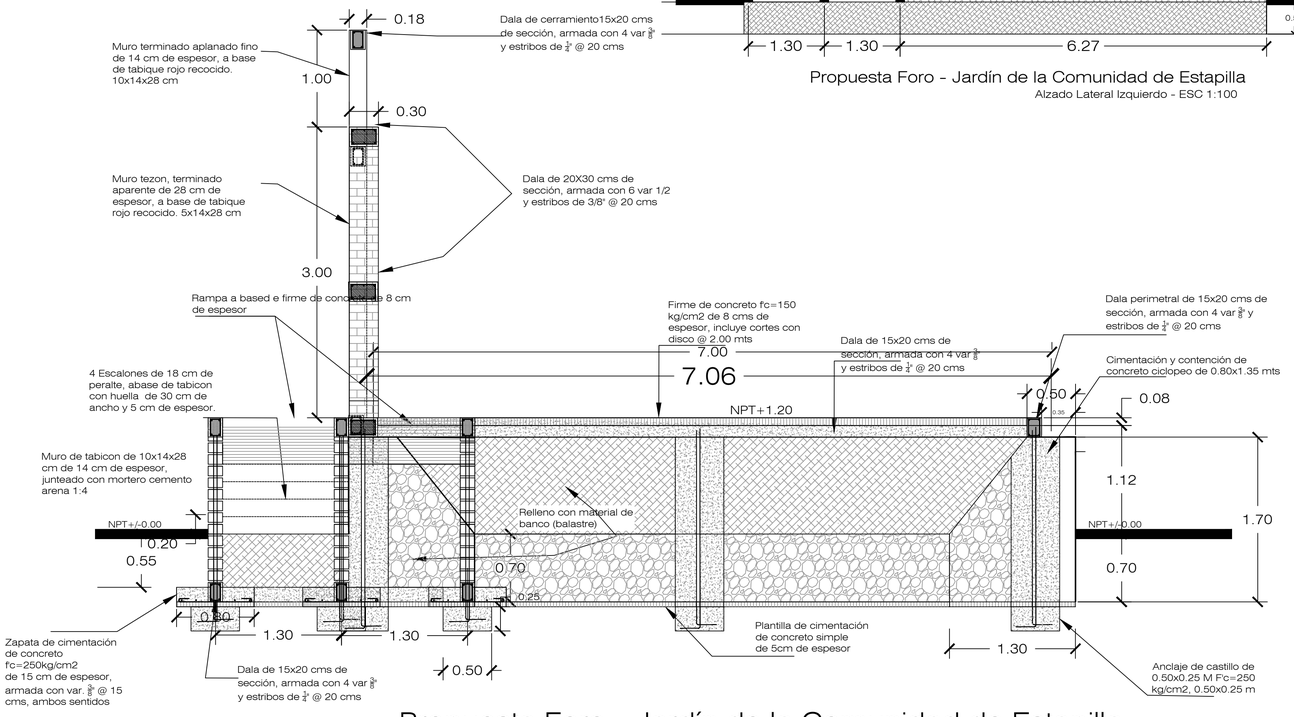

Propuesta Foro - Jardín de la Comunidad de Estapilla

Sección B-B' - ESC 1:100

LOCALIZACIÓN

Latitud: 18.976793 | Longitud: -103.532865



SIMBOLOGÍA

CONTIGO manos a la obra

H. AYUNTAMIENTO DE COLIMA

H. AYUNTAMIENTO DE COLIMA

DIRECCIÓN GENERAL DE OBRAS PÚBLICAS

DIRECCIÓN DE CONSTRUCCIÓN

DEPARTAMENTO DE PROYECTOS Y PRESUPUESTOS

PROYECTO:

REHABILITACIÓN DE PARQUE PÚBLICO EN COLIMA, LOCALIDAD ESTAPILLA.

CONTENIDO:

PLANTA DE CONJUNTO
ESTADO ACTUAL Y PROPUESTA

COMUNIDAD/ COLONIA: LOCALIDAD ESTAPILLA, COLIMA

CLAVE: **ARQ - 01**

REVISÓ: ING HECTOR MIGUEL AMAZOLA GARCIA

ESCALA: INDICADA

PROYECTÓ: ARQ. J.L.M.H.

DIBUJÓ: ARQ. C.A.V

VO. BO. :

ARQ. MA. ISABEL BAYARDO TORRES

DIRECTORA DE CONSTRUCCIÓN

RUTA DEL ARCHIVO: /Users/ordenamientoterritorialyambiental/Desktop/IPCO 2023/FISMDF 2023/23 REHABILITACION PARQUE - FORO LOC. ESTAPILLA/Jardin Estapilla15-02-23.dwg

FECHA: 22/11/2022

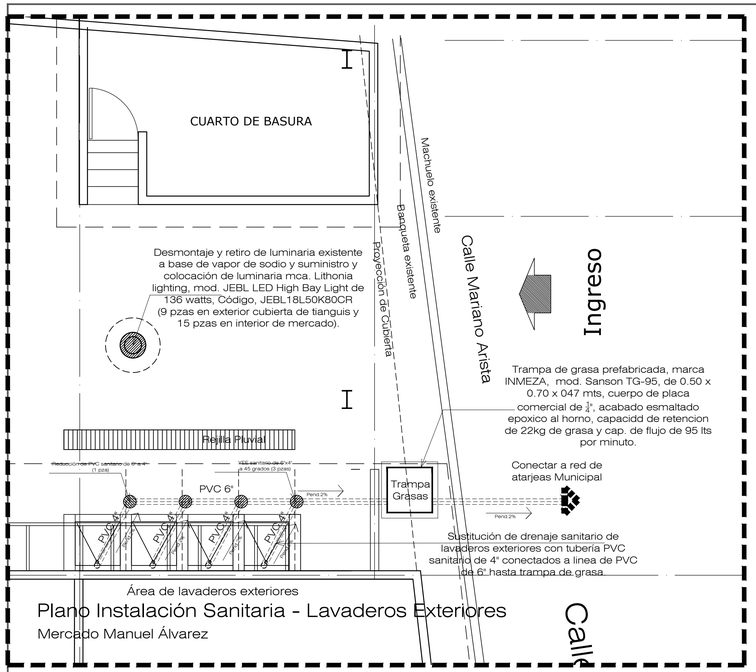

Plano Instalación Sanitaria - Lavaderos Exteriores

Mercado Manuel Álvarez

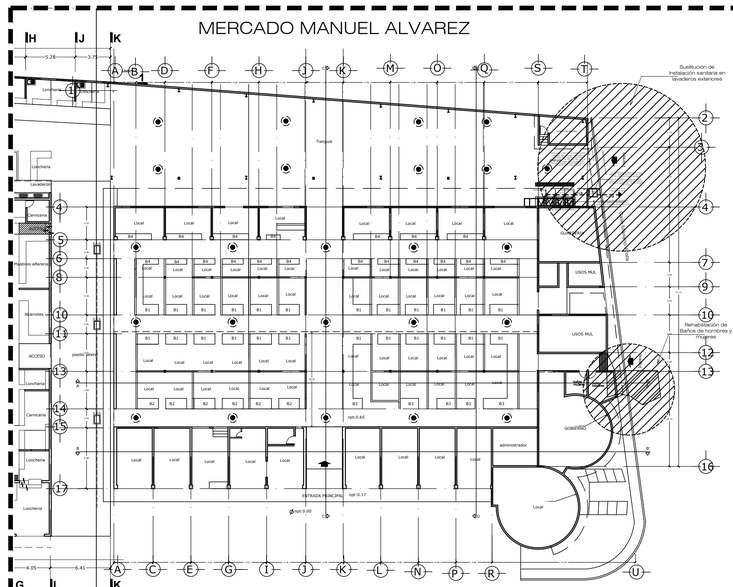

Plano de Conjunto Arquitectónico

Mercado Manuel Álvarez esc 1:300

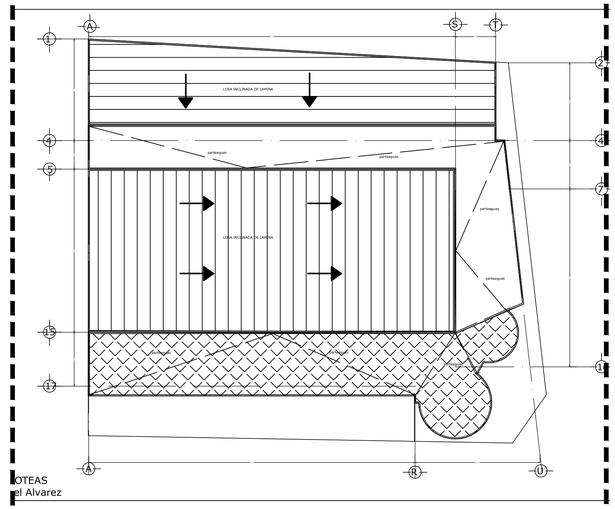

Planta de Azoteas - Impermeabilización

Mercado Manuel Álvarez



SIMBOLOGÍA

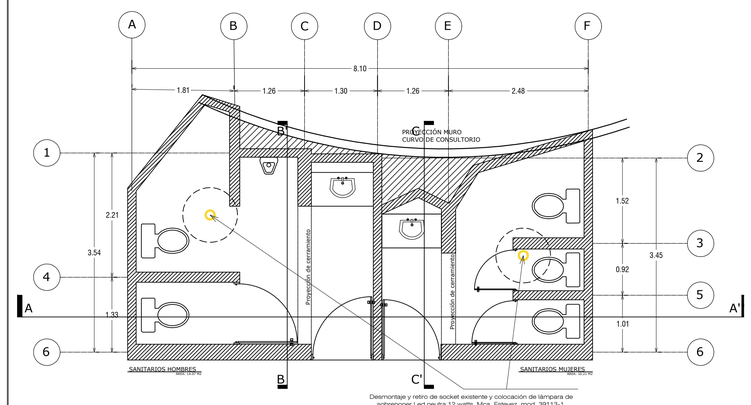

Plano Eléctrico - Baños

Mercado Manuel Álvarez

esc 1:50

Plano Muebles y acabados - Baños

Mercado Manuel Álvarez

esc 1:50

BAÑOS HOMBRES Y MUJERES	
SIMBOLOGÍA	CONCEPTO
Ⓐ	DESMONTAJE Y RETIRO DE WC. EXISTENTE; SUMINISTRO Y COLOCACIÓN DE WC MCA. CATO, MOD. JAZMÍN REDONDO DE 3.8 LPD, INCLUYE MANGUERAS, HERRAJES, VÁLVULAS Y T.L.N.R.S.C.F.
Ⓑ	DESMONTAJE Y RETIRO DE LAVABO EXISTENTE; SUMINISTRO Y COLOCACIÓN DE LAVABO MCA. CATO, MOD. REDONDO BLANCO, INCLUYE LLAVE MONOMANDO INDIVIDUAL PARA LAVAB DE 6.7 CMS DE LATON MCA, RUGO, MOD 16-RHD, CESPOL, MANGUERAS, HERRAJES, VÁLVULAS Y T.L.N.R.S.C.F.
P-1	MANTENIMIENTO DE PUERTA DE HERRERÍA DE 1.50mx1.10m INCLUYE LIJADO, PINTURA DE ESMALTE
P-2	MANTENIMIENTO DE PUERTA DE HERRERÍA DE 1.50m x1.17m INCLUYE LIJADO, PINTURA DE ESMALTE
P-3	MANTENIMIENTO DE PUERTA DE HERRERÍA DE 1.50mx1.02m INCLUYE LIJADO, PINTURA DE ESMALTE
P-4	MANTENIMIENTO DE PUERTA DE HERRERÍA DE 1.50m x0.74m INCLUYE LIJADO, PINTURA DE ESMALTE
P-5	MANTENIMIENTO DE PUERTA DE HERRERÍA DE 1.50m x0.79m INCLUYE LIJADO, PINTURA DE ESMALTE

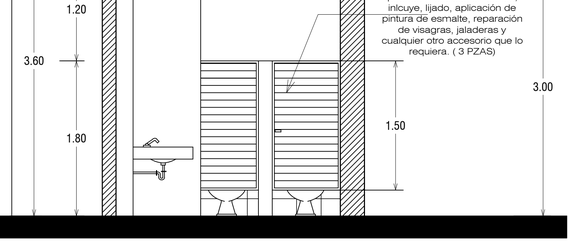

CORTE C-C' - BAÑO MUJERES

Sección transversal c-c' - Baños

Mercado Manuel Álvarez

esc 1:50

BAÑOS HOMBRES			
SIMBOLOGÍA	METROS LINEALES	ALTURA	TOTAL
———	22.45 ML	1.80 M	40.41 M2

BAÑOS MUJERES			
SIMBOLOGÍA	METROS LINEALES	ALTURA	TOTAL
———	19.76 ML	1.80 M	35.57 M2

Limpieza general de baños, incluye limpieza de mingitorios, lavabos, wc, pisos, paredes, suministro de jabón y todo lo necesario hasta que quede extremadamente limpio, reposición de piezas faltantes según se requiera.

Plano Estadu actual y Acciones preliminares - Baños

Mercado Manuel Álvarez

esc 1:50

Sección longitudinal a-a' - Baños

Mercado Manuel Álvarez

esc 1:50

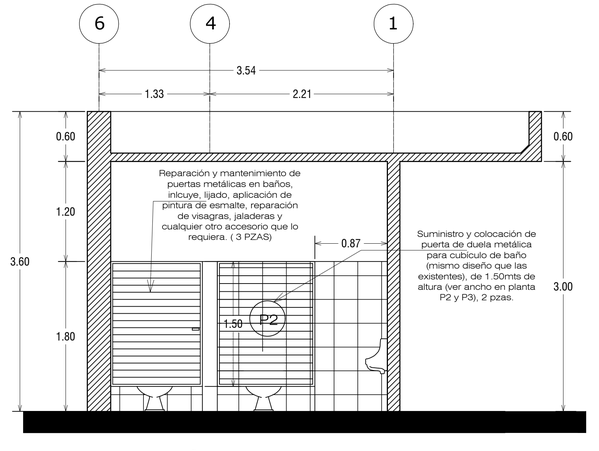

CORTE B-B' - BAÑO DE HOMBRES

Sección transversal b-b' - Baños

Mercado Manuel Álvarez

esc 1:50

CONTIGO manos a la obra

COLIMA
H. AYUNTAMIENTO DE COLIMA

H. AYUNTAMIENTO DE COLIMA
DIRECCIÓN GENERAL DE OBRAS PÚBLICAS
DIRECCIÓN DE CONSTRUCCIÓN
DEPARTAMENTO DE PROYECTOS Y PRESUPUESTOS

PROYECTO:
MANTENIMIENTO DE MERCADO PÚBLICO MANUEL ÁLVAREZ EN COLIMA, COLONIA CENTR

CONTENIDO:
PLANTA DETALLE DE ACCIONES, ÁREA DE LAVADEROS Y MÓDULO DE BAÑOS

COMUNIDAD/ COLONIA: COL. CENTRO, COLIMA
CLAVE: ARQ - 02
REVISÓ: ING HECTOR MIGUEL AMAZOLA GARCIA
ESCALA: SEÑALAD
PROYECTÓ: ARQ. J.L.M.H
DIBUJÓ: ARQ. C.A.V.
VO. BO. :

ARQ. MA. ISABEL BAYARDO TORRES
DIRECTORA DE CONSTRUCCIÓN

RUTA DEL ARCHIVO: I:\Users\ordenamientoterritorialyambiental\Desktop\IPCO 2023\FISMDF 2023\19 MERCADO MANUEL ÁLVAREZ\MERCADO MANUEL ALVAREZ 31.01.23.dwg
FECHA: 27/01/2023

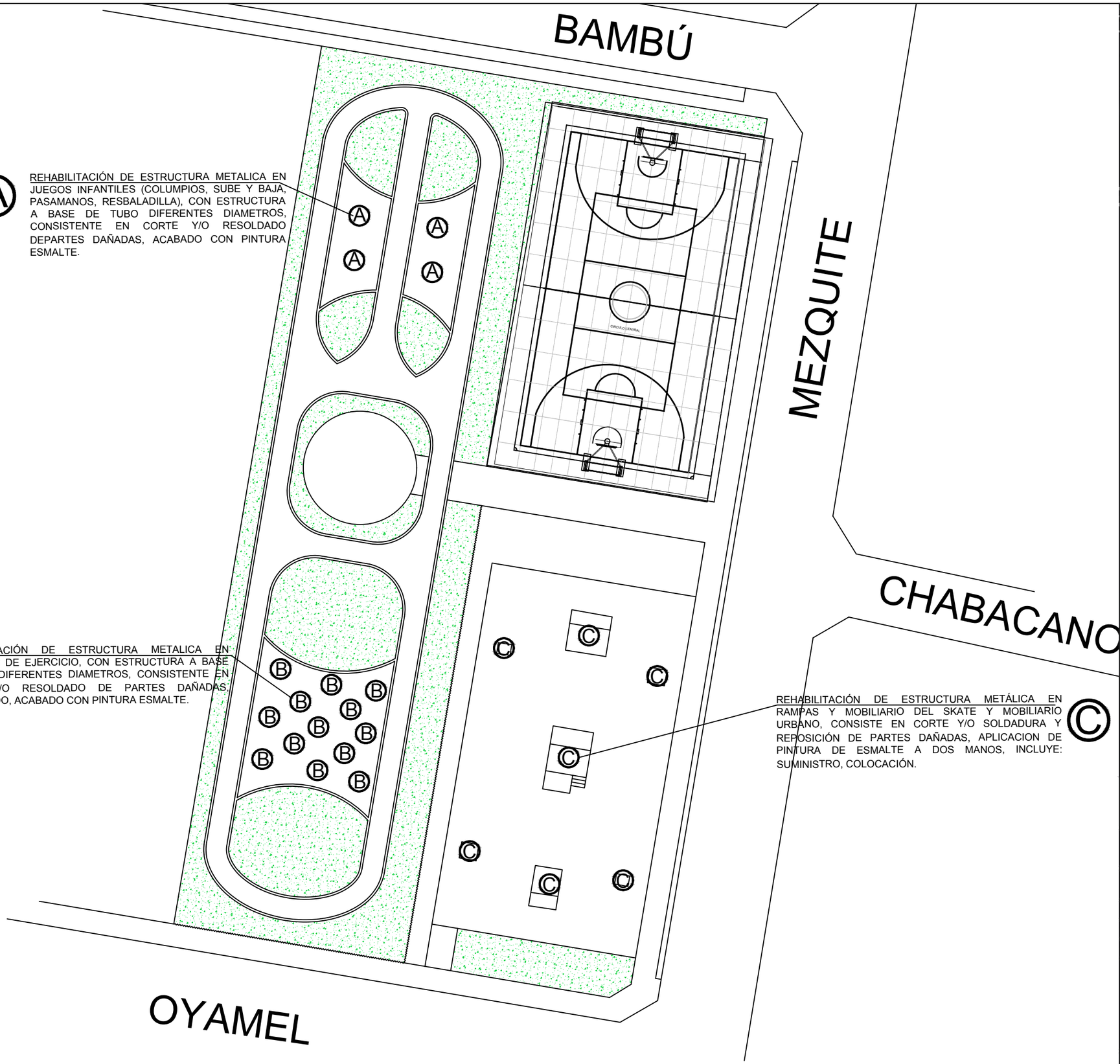

Ⓐ REHABILITACIÓN DE ESTRUCTURA METALICA EN JUEGOS INFANTILES (COLUMPIOS, SUBE Y BAJA, PASAMANOS, RESBALADILLA), CON ESTRUCTURA A BASE DE TUBO DIFERENTES DIAMETROS, CONSISTENTE EN CORTE Y/O RESOLDADO DEPARTES DAÑADAS, ACABADO CON PINTURA ESMALTE.

Ⓑ REHABILITACIÓN DE ESTRUCTURA METALICA EN APARATOS DE EJERCICIO, CON ESTRUCTURA A BASE DE TUBO DIFERENTES DIAMETROS, CONSISTENTE EN CORTE Y/O RESOLDADO DE PARTES DAÑADAS, ENGRASADO, ACABADO CON PINTURA ESMALTE.

Ⓒ REHABILITACIÓN DE ESTRUCTURA METÁLICA EN RAMPAS Y MOBILIARIO DEL SKATE Y MOBILIARIO URBANO, CONSISTE EN CORTE Y/O SOLDADURA Y REPOSICIÓN DE PARTES DAÑADAS, APLICACION DE PINTURA DE ESMALTE A DOS MANOS, INCLUYE: SUMINISTRO, COLOCACIÓN.

LOCALIZACIÓN

Latitud: 19° 23' 4458"
Longitud: 103° 75' 1039"

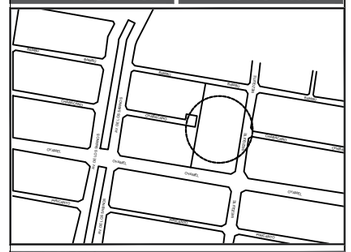

SIMBOLOGÍA

CONTIGO manos a la obra

H. AYUNTAMIENTO DE COLIMA

H. AYUNTAMIENTO DE COLIMA
DIRECCIÓN GENERAL DE OBRAS PÚBLICAS
DIRECCIÓN DE CONSTRUCCIÓN
DEPARTAMENTO DE PROYECTOS Y PRESUPUESTOS

PROYECTO:
REHABILITACIÓN DE ESPACIO PÚBLICO MULTIDEPORTIVO EN COLIMA, COLONIA PRADOS DEL SUR

CONTENIDO:
PLANTA ARQUITECTONICA DE ACCIÒNES

COMUNIDAD/ COLONIA: Col. Prados Del Sur
CLAVE: ARQ - 01
REVISÓ: ING HECTOR MIGUEL AMEZOLA GARCIA
ESCALA: INDICADA EN EL PLANO.
PROYECTÓ: ARQ. J.L.M.H.
DIBUJÓ: ARQ. L.A.C.S.
VO. BO. :

ARQ. MA. ISABEL BAYARDO TORRES
DIRECTORA DE CONSTRUCCIÓN

RUTA DEL ARCHIVO: /Users/juliocesar/Downloads/PARQUE DE SKATE PRADOS DEL SUR.dwg
FECHA: 07/03/2023

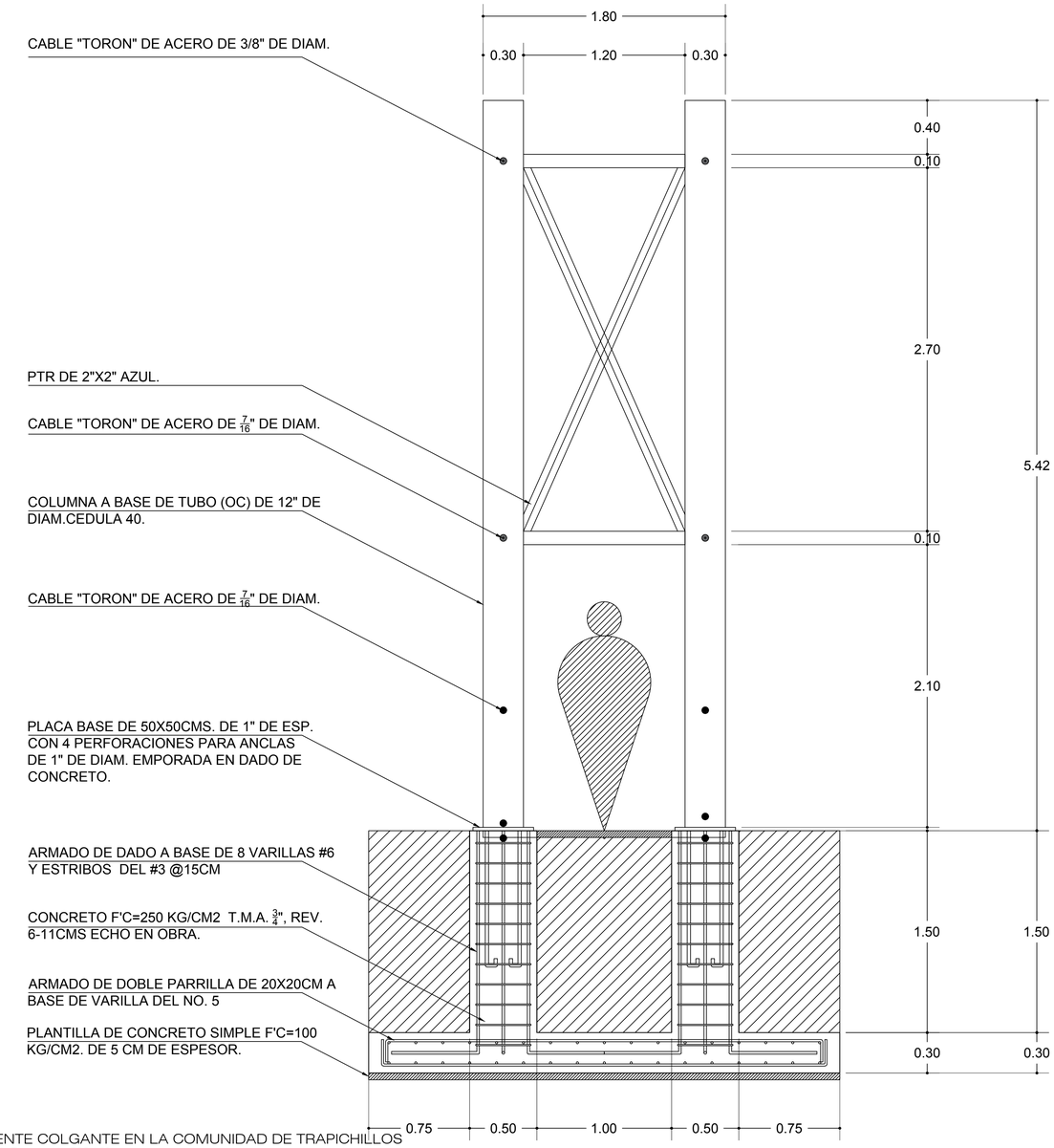

PUENTE COLGANTE EN LA COMUNIDAD DE TRAPICHILLOS

Vista en Planta - ESC 1:50

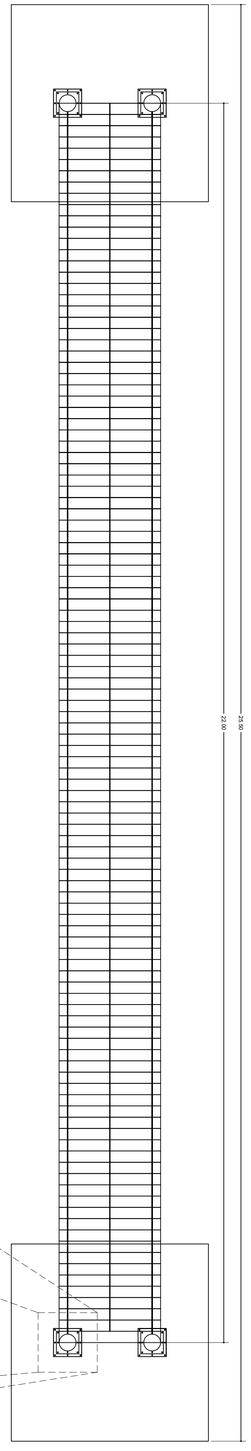

PUENTE COLGANTE EN LA COMUNIDAD DE TRAPICHILLOS

Sección Longitudinal - ESC 1:50

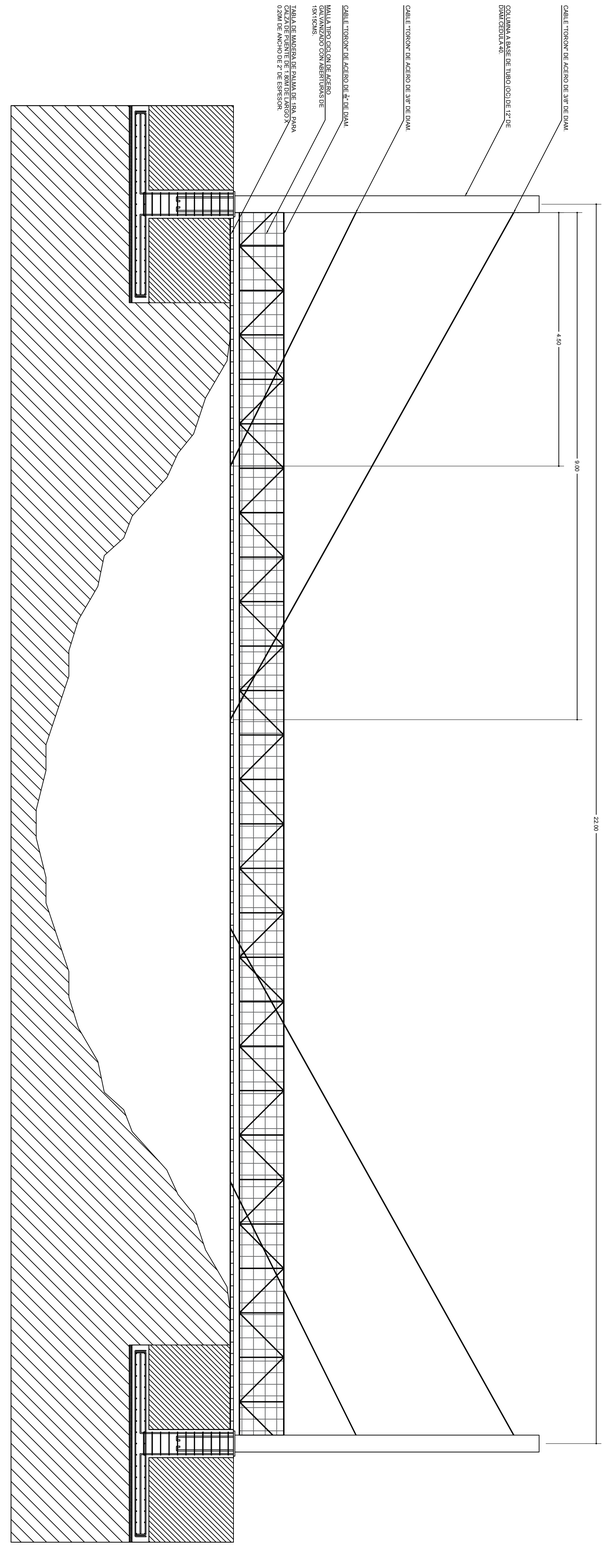

PUENTE COLGANTE EN LA COMUNIDAD DE TRAPICHILLOS

Sección Transversal - ESC 1:20

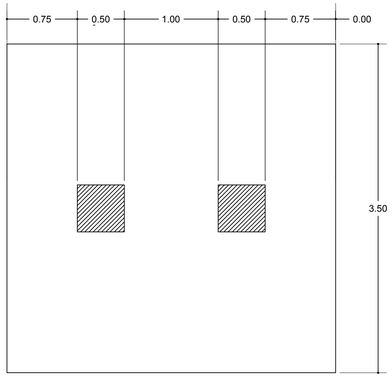

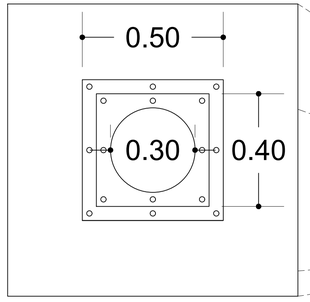

LOCALIZACIÓN

Latitud: 19.1610 Longitud: -103.5273

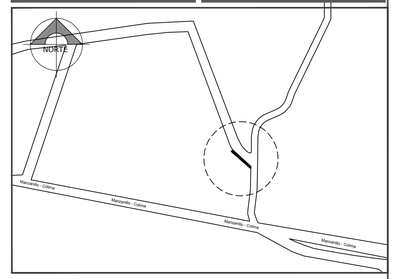

SIMBOLOGÍA

CONTIGO manos a la obra

H. AYUNTAMIENTO DE COLIMA

H. AYUNTAMIENTO DE COLIMA

DIRECCIÓN GENERAL DE OBRAS PÚBLICAS

DIRECCIÓN DE CONSTRUCCIÓN

DEPARTAMENTO DE PROYECTOS Y PRESUPUESTOS

PROYECTO:

CONSTRUCCIÓN DE PUENTE PEATONAL EN COLIMA, LOCALIDAD TRAPICHILLOS.

CONTENIDO:

PLANTA DE CONJUNTO
ESTADO ACTUAL Y PROPUESTA

COMUNIDAD/ COLONIA: LOCALIDAD TRAPICHILLOS, COLIMA

CLAVE: **ARQ - 01**

REVISÓ: ING HECTOR MIGUEL AMAZOLA GARCIA

ESCALA: INDICADA

PROYECTÓ: ARQ. J.L.M.H.

DIBUJÓ: ARQ. L.A.C.S

VO. BO. :

ARQ. MA. ISABEL BAYARDO TORRES

DIRECTORA DE CONSTRUCCIÓN

RUTA DEL ARCHIVO: /Users/ordenamientoterritorialyambiental/Desktop/IPCO 2023/FISMDF 2023/08 PUENTI PEATONAL TRAPICHILLOS/05 Puente Colgante Trapichillos.dwg

FECHA: 27/01/2023

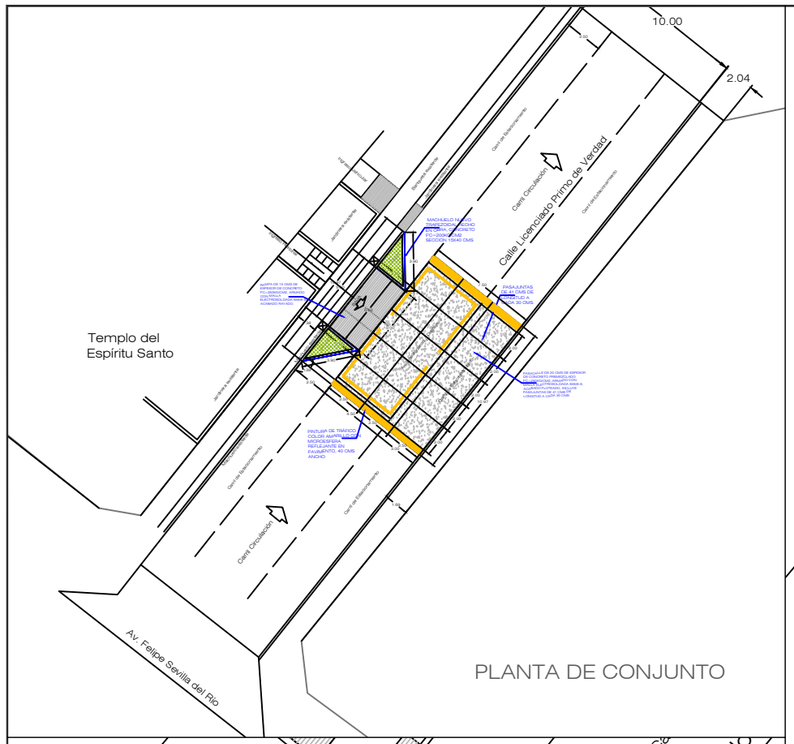

PLANTA DE CONJUNTO

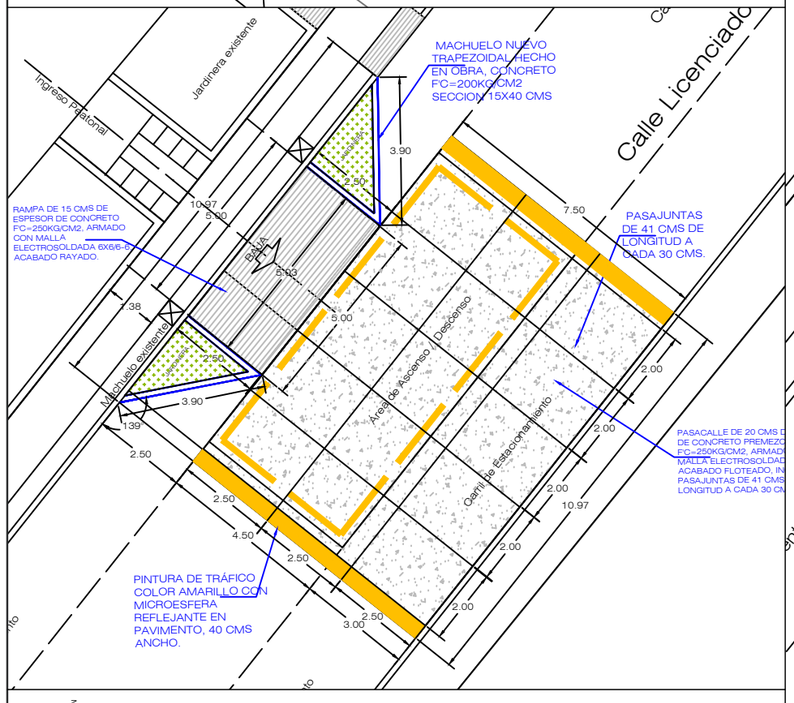

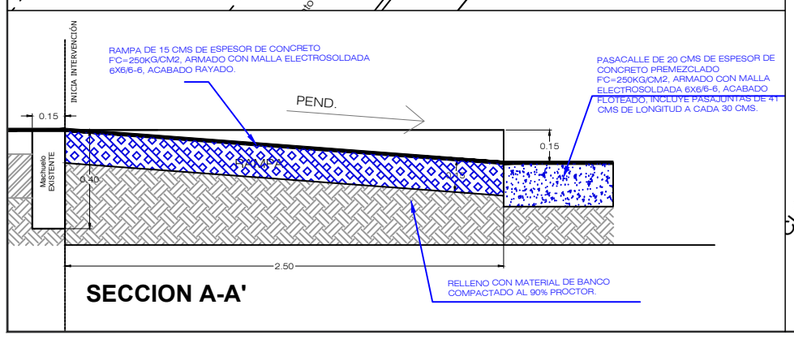

SECCION A-A'

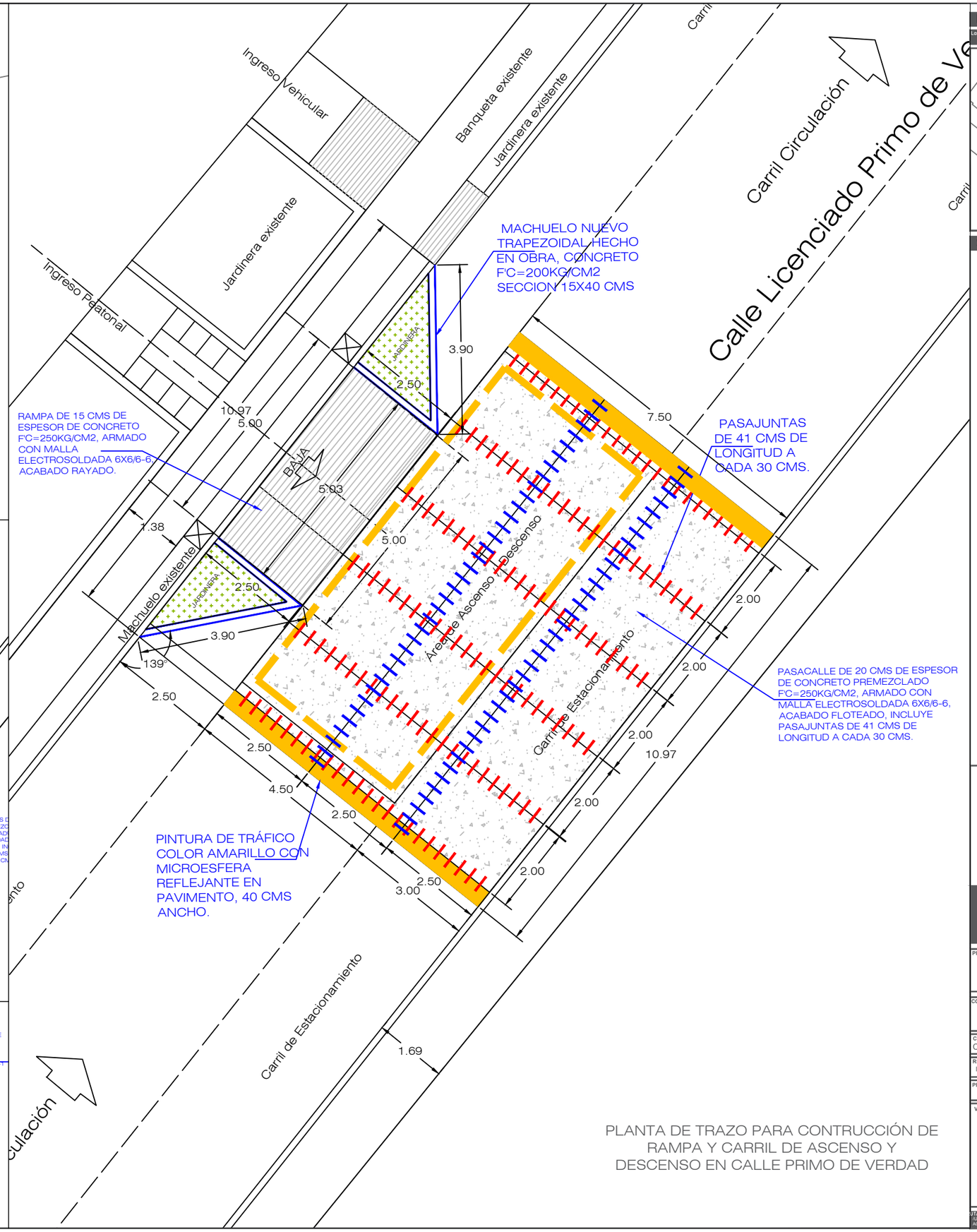

PLANTA DE TRAZO PARA CONTRUCCIÓN DE RAMPA Y CARRIL DE ASCENSO Y DESCENSO EN CALLE PRIMO DE VERDAD

LOCALIZACIÓN

Latitud: 19° 14' 54.59" | Longitud: 103° 43' 54.48"

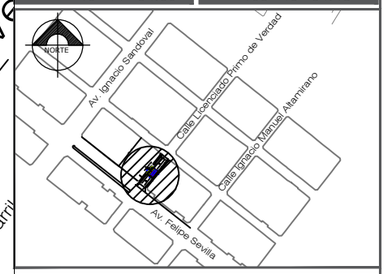

SIMBOLOGÍA

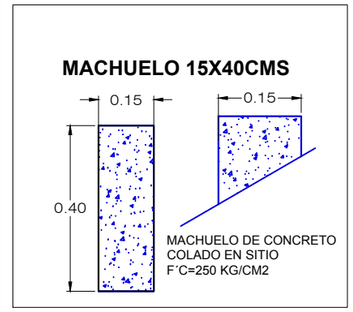

CONTIGO manos a la obra

H. AYUNTAMIENTO DE COLIMA

H. AYUNTAMIENTO DE COLIMA
DIRECCIÓN GENERAL DE OBRAS PÚBLICAS
DIRECCIÓN DE CONSTRUCCIÓN
DEPARTAMENTO DE PROYECTOS Y PRESUPUESTOS

PROYECTO:
CONSTRUCCIÓN DE INFRAESTRUCTURA PÚBLICA PARA EL ACCESO DE LAS PERSONAS CON DISCAPACIDAD EN COLIMA, COLONIA JARDINES VISTA HERMOSA.

CONTENIDO:
PLANTA DE LOCALIZACIÓN Y PLANO DE TRAZO

COMUNIDAD/ COLONIA	CLAVE:
COL. CENTRO, COLIMA	ARQ - 01
REVISÓ: ING. HECTOR MIGUEL AMAZOLA GARCIA	**ESCALA:** SEÑALADA
PROYECTÓ: ARQ. J.L.M.H	**DIBUJÓ:** ARQ. C.A.V.

VO. BO. :

ARQ. MA. ISABEL BAYARDO TORRES
DIRECTORA DE CONSTRUCCIÓN

RUTA DEL ARCHIVO: C:\usersdelservidor\ordenterritorialyambiental\Desktop\PCO 2023\FISMDF 2023\06 ACCESIBILIDAD CALLE PRIMO DE VERDAD\05 Rampa en Calle Primo de Verdad.dw

FECHA: 27/01/2023

DETALLE 01
ESCALA 1:1000

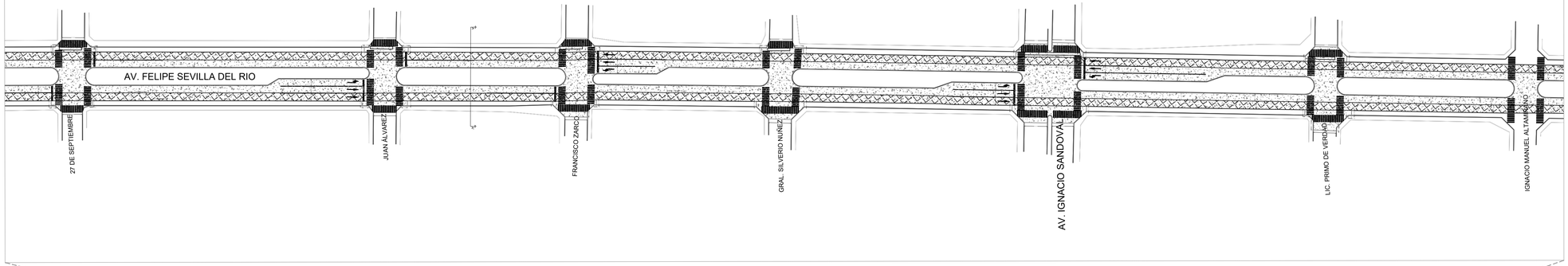

ESCALA 1:3000

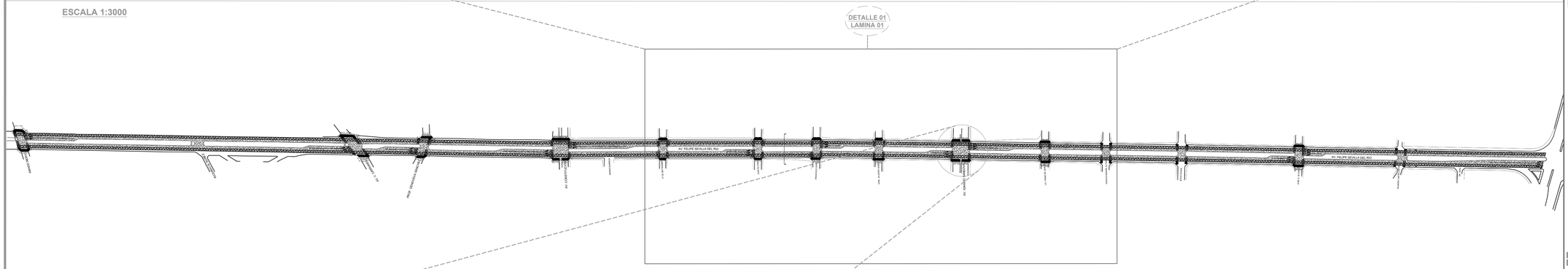

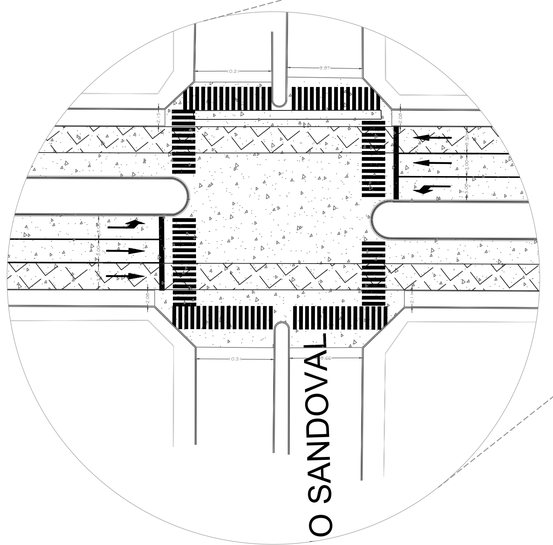

ESCALA 1:100

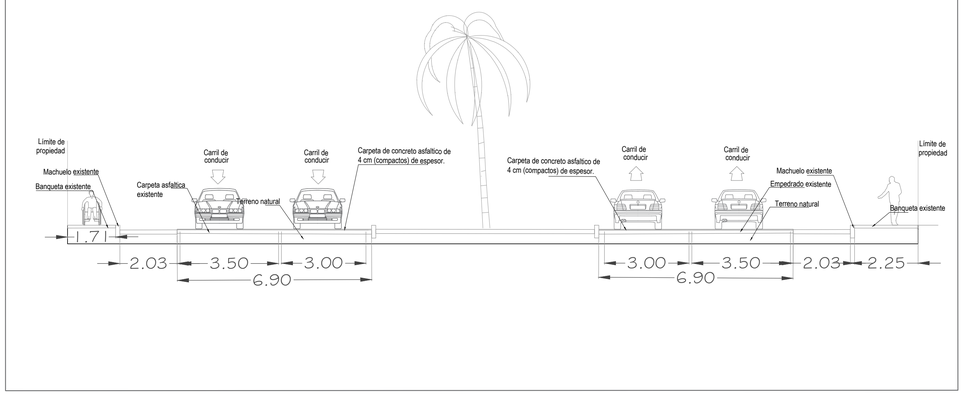

LOCALIZACIÓN

Punto 1

Latitud:	Longitud:
19.248159	−103.706134

Punto 2

Latitud:	Longitud:
19.260631	−103.722803



SIMBOLOGÍA

Notas:

- El señalamiento horizontal y vertical se propone de acuerdo a:

1. Manual de Señalización y Dispositivos Viales
2. Manual de Calles: diseño vial para ciudades mexicanas
3. La normatividad local en la materia.

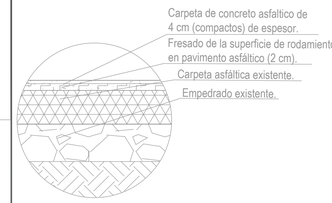

Señalamiento Horizontal

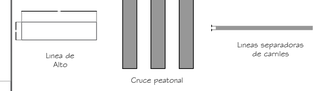

CONTIGO manos a la obra

H. AYUNTAMIENTO DE COLIMA

H. AYUNTAMIENTO DE COLIMA
DIRECCIÓN GENERAL DE OBRAS PÚBLICAS
DIRECCIÓN DE CONSTRUCCIÓN
DEPARTAMENTO DE PROYECTOS Y PRESUPUESTOS

PROYECTO:
Rehabilitación de Pavimentación en Colima, Av. Felipe Sevilla del Río Tramo entre Blvrd Camino Real de Colima y Calle Amado Nervo.

CONTENIDO:
Planta de Conjunto y Detalles

COMUNIDAD/ COLONIA: COL. JARDINES VISTA HERMOSA, COLIMA
CLAVE: ARQ - 01
REVISÓ: ING. HECTOR MIGUEL AMEZOLA GARCIA
PROYECTÓ: ARQ. C.A.V.
DIBUJÓ: ARQ. C.A.V.
ESCALA: Indicada

VO. BO. :

ARQ. MA. ISABEL BAYARDO TORRES
DIRECTORA DE CONSTRUCCIÓN

RUTA DEL ARCHIVO: C:\Users\Maria\Desktop\Proyectos de calles\Repavimentadas\Sevilla del Rio\SEVILLA DEL RIO (CR - Constitucion).dwg
FECHA: 15/11/2022

UNIDAD DEPORTIVA EN COLONIA LA ORIENTAL 1:100

CONSTRUCCIÓN DE GUARNICIÓNES Y BANQUETAS

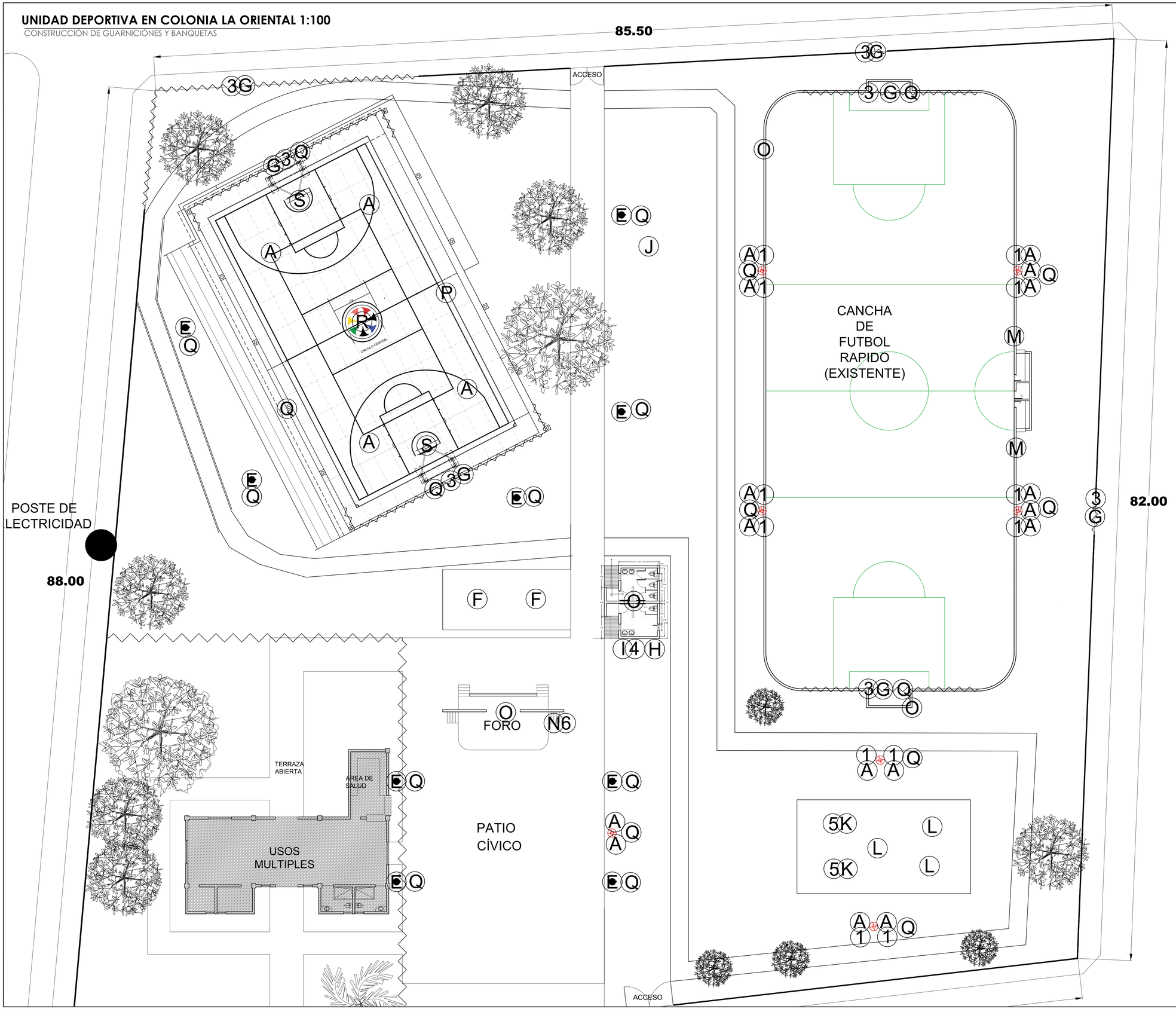

LOCALIZACIÓN

Latitud: 19.1610 | Longitud: -103.5273

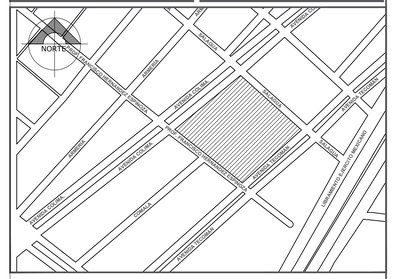
NORTE
AV. TECNOLOGICO
CERRO
CERRO DE LA CRUZ
CERRO DE LA MESA
CERRO DE LA CRUZ
CERRO
CERRO DE LA CRUZ
CERRO
CERRO DE LA CRUZ
CERRO

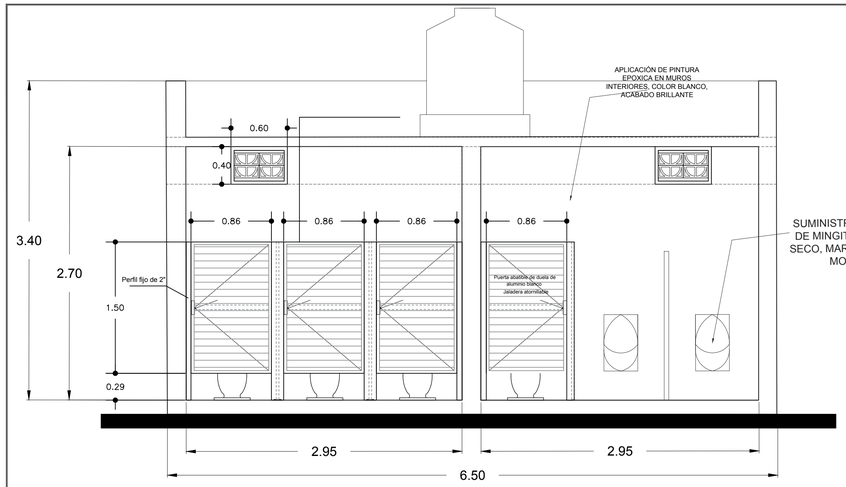

UNIDAD DEPORTIVA EN COLONIA LA ORIENTAL 1:20

REHABILITACION DE BAÑOS. - ALBAÑILERIAS Y ACABADOS -SECCIÓN LONGITUDINAL-A-A'

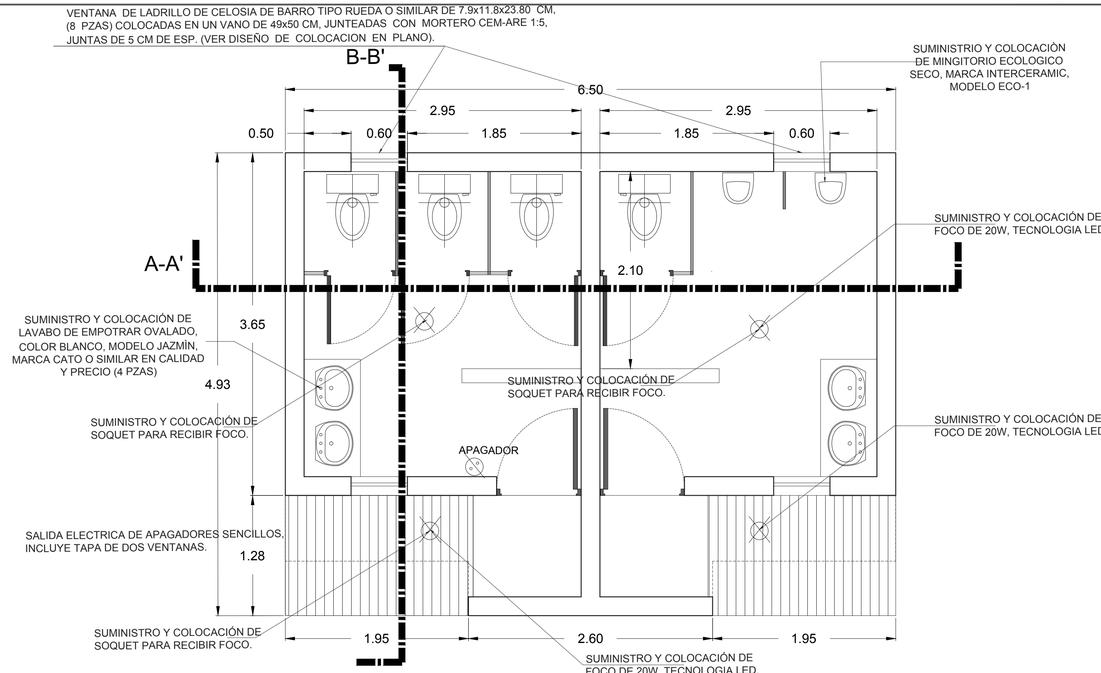

UNIDAD DEPORTIVA EN COLONIA LA ORIENTAL 1:20

REHABILITACION DE BAÑOS. - ALBAÑILERIAS Y ACABADOS

LOCALIZACIÓN

Latitud: 19.1610 Longitud: -103.5273

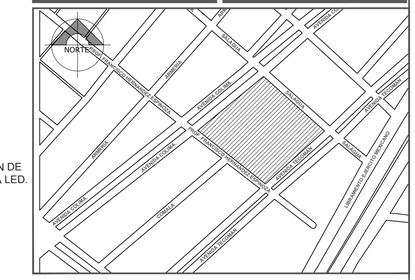
NORTE
CRISTOBAL COLON
MORELOS
ALDAMA
ESQUINA
ESQUINA
ESQUIN

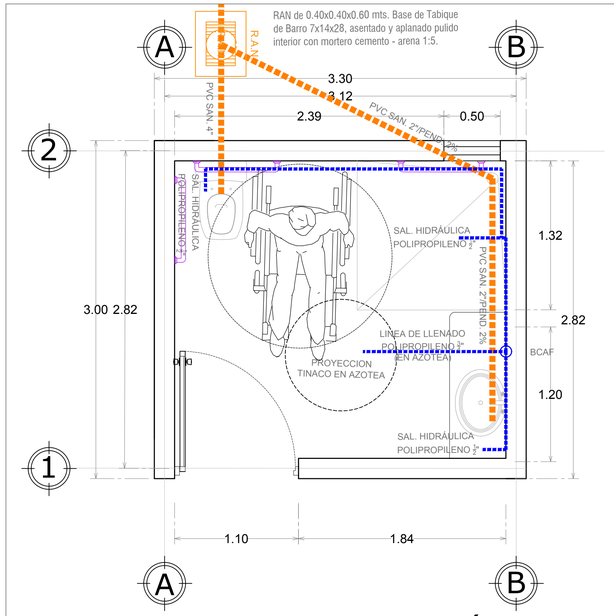

PLANTA ARQUITECTÓNICA E INSTALACIÓN SANITARIA

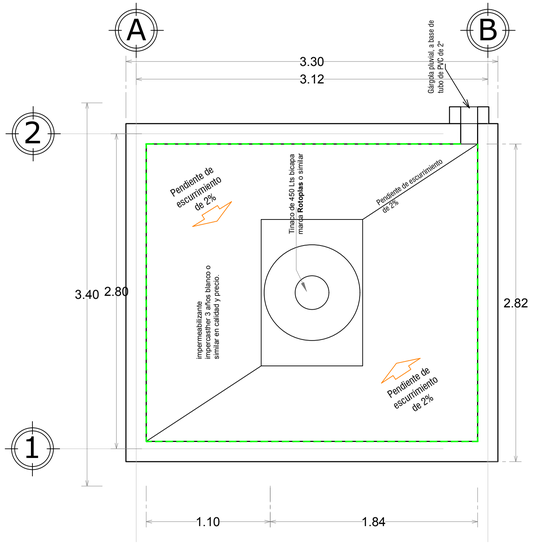

PLANTA DE AZOTEAS

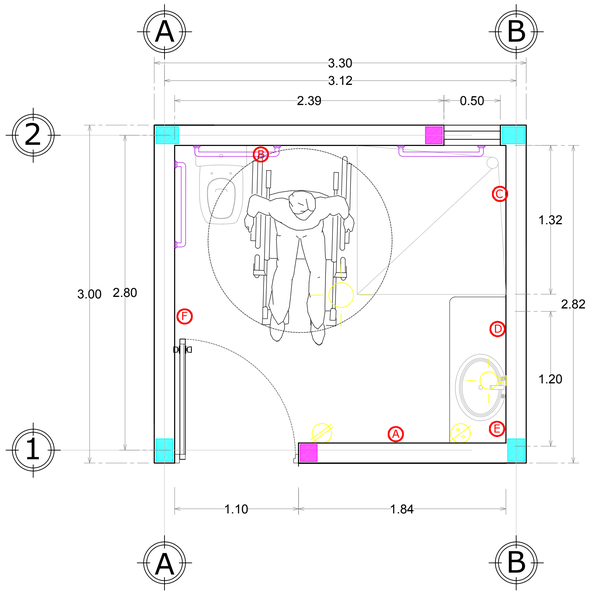

PLANTA - ACCESORIOS

SIMBOLOGÍA COLOCACION DE ACCESORIOS DE BAÑO

- A PORTA TOALLAS CERAMICO
- B PORTA ROLLOS CERAMICO
- C JABONERA CERAMICA 1
- D JABONERA CERAMICA 2
- E PORTA CEPILLOS CERAMICO
- F GANCHO CERAMICO

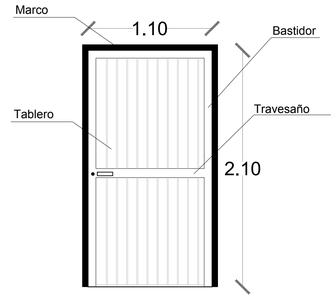

puerta para vano de 1.10x2.10m a base de perfiles, en bastidor perfil tubular 154, tablero de perfil de duela 147 (86mm de ancho de duela), travesaño en el centro con perfil k-100, marco de puerta perfil M-225, todo en cal. 18.

Puerta de duela metálica

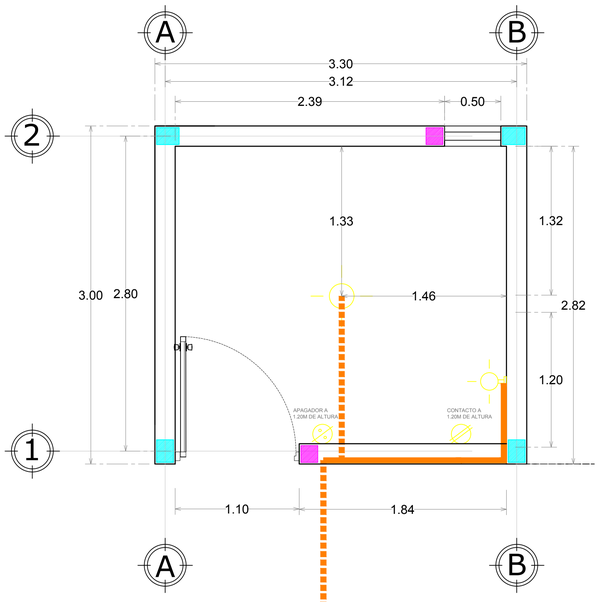

PLANTA INSTALACIÓN ELÉCTRICA

- APAGADOR SENCILLO COLOR MARFIL, LINEA QUINZIÑO MCA. BTICINO (1.00 PZA).
- CONTACTO POLARIZADO DUPLEX COLOR MARFIL, LINEA QUINZIÑO MCA. BTICINO (1.00 PZA).
- SALIDA ELECTRICA DE CENTRO PARA LUMINARIA CON FOCO AHORRADOR DE LED TIPO A-60, LUZ BLANCA DE 11W MARCA LIMMO O SIMILAR EN CALIDAD Y PRECIO
- SALIDA ELECTRICA PARA LUMINARIA ARBOTANTE.
- LINEA DE DUCTO ELÉCTRICO CONDUIT DE PVC RÍGIDO DE 16, 21 Y 27 MM POR CUBIERTA.
- LINEA DE DUCTO ELÉCTRICO CONDUIT DE PVC RÍGIDO DE 16, 21 Y 27 MM POR PISO O MURO.

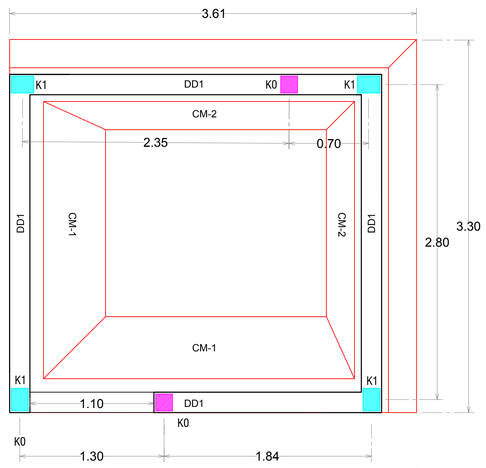

PLANTA CIMENTACIÓN

Castillos

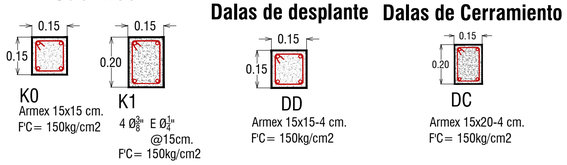

Dalas de desplante

Dalas de Cerramiento

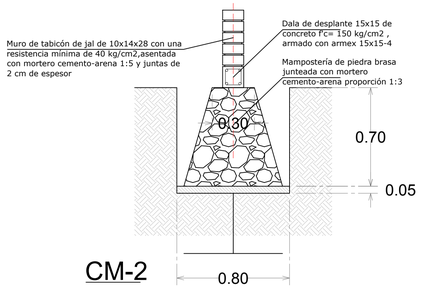

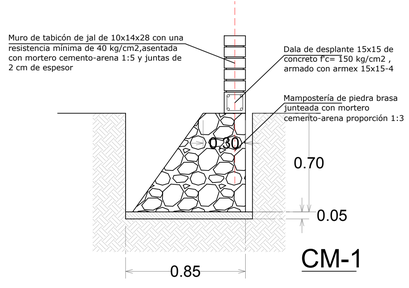





1 pieza

Ventana de ladrillo de celosía de barro, tipo rueda o similar de 7.9x11.8x23.80, (8 pzas.) colocadas en un vano de .50mX.50m junteadas con mortero-cem-are 1:5, juntas de 0.05m de espesor.

Ventana de celosía

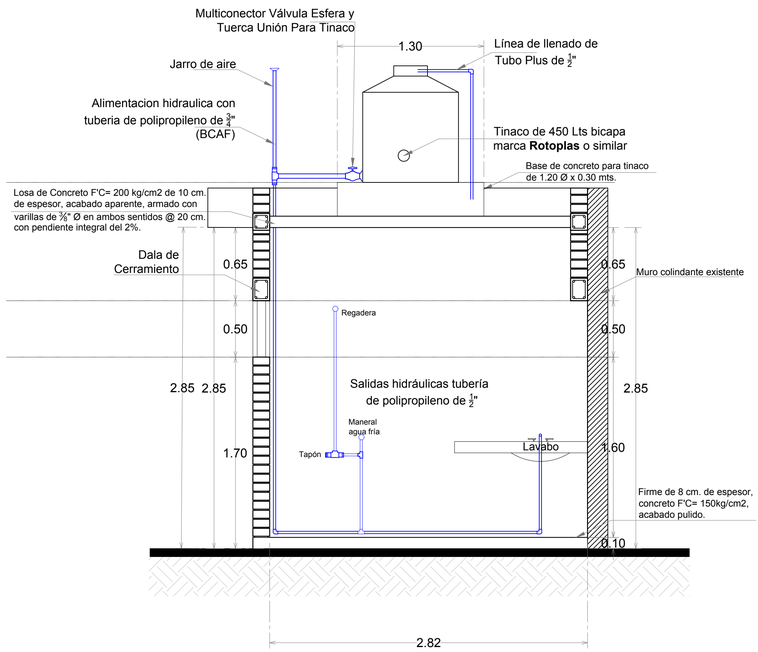

SECCIÓN INSTALACIÓN HIDRÁULICA

LOCALIZACIÓN

Latitud: Longitud:

SIMBOLOGÍA

CONTIGO manos a la obra

H. AYUNTAMIENTO DE COLIMA

H. AYUNTAMIENTO DE COLIMA
DIRECCIÓN GENERAL DE OBRAS PÚBLICAS
DIRECCIÓN DE CONSTRUCCIÓN
DEPARTAMENTO DE PROYECTOS Y PRESUPUESTOS

PROYECTO: CONSTRUCCIÓN DE CUARTO PARA BAÑO DE DISCAPACITADOS EN COLIMA, VARIAS LOCALIDADES.

CONTENIDO: PLANTA ARQUITECTÓNICA,PLANTA DE INSTALACIONES, PLANTA DE CIMENTACIÓN, PLANTA DE ACCESORIOS, DETALLES ESTRUCTURALES, DETALLES

COMUNIDAD / COLONIA: MUNICIPIO COLIMA, COLIMA

CLAVE: LAM – 01

REVISÓ: HECTOR AMEZOLA

PROYECTÓ: ARQ. J.L.M.H.

DIBUJÓ: ARQ. H.L.P.

ESCALA: 1 : 25

VO. BO. :

ARQ. MA. ISABEL BAYARDO TORRES
DIRECTORA DE CONSTRUCCIÓN

RUTA DEL ARCHIVO: C:\Users\obras\Documents\Bitrix\trabajo\ambiente\Desktop\ACCIONES VIVIENDA 2023\05 BAÑO DISCAPACITADOS.dwg

FECHA: JULIO/2023

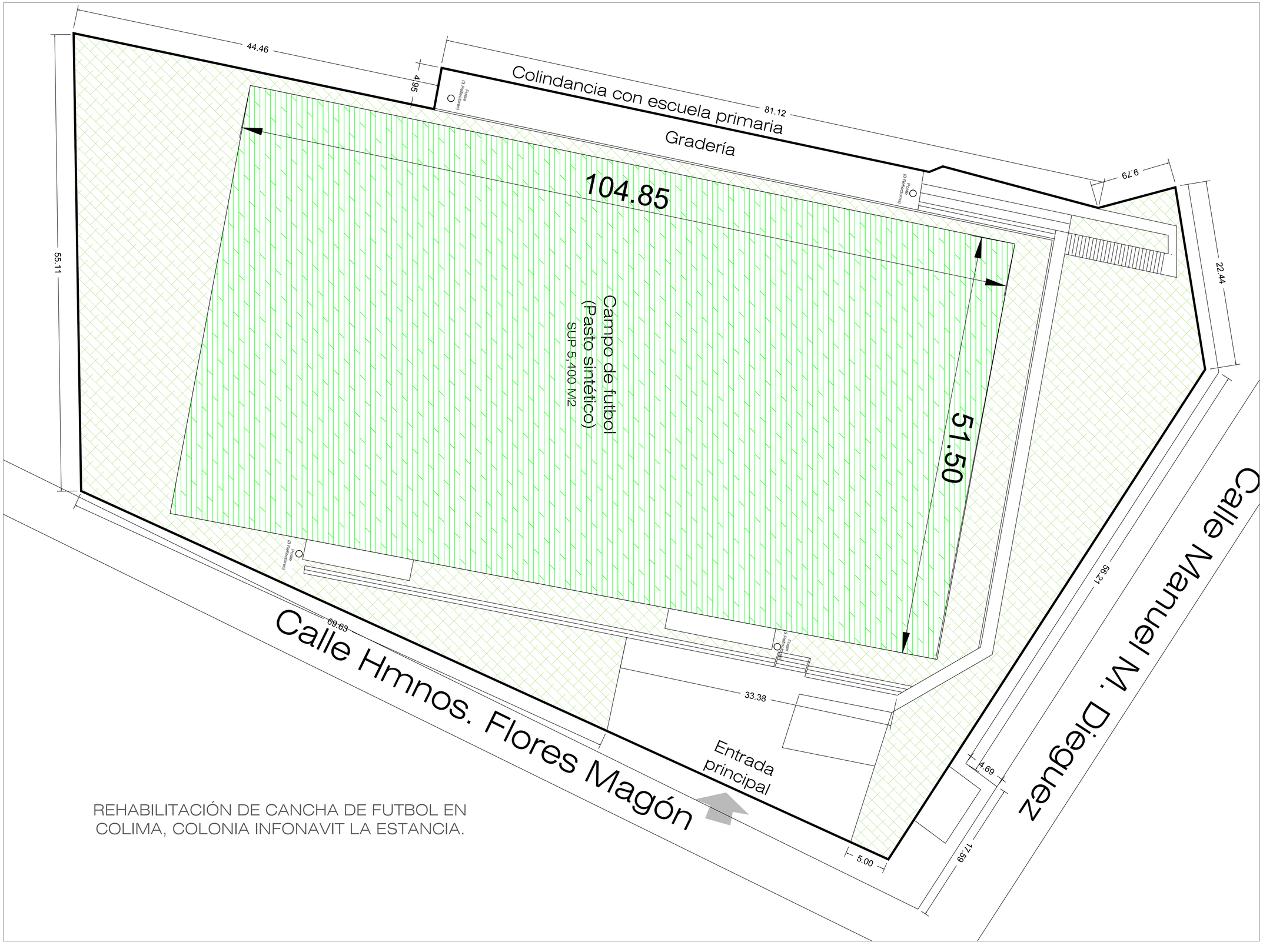

REHABILITACIÓN DE CANCHA DE FUTBOL EN COLIMA, COLONIA INFONAVIT LA ESTANCIA.

LOCALIZACIÓN

Latitud: 19.238537 | Longitud: -103.708923



SIMBOLOGÍA

REHABILITACIÓN DE CANCHA DE FUTBOL EN COLIMA, COLONIA INFONAVIT LA ESTANCIA.

MANTENIMIENTO GENERAL DE PASTO SINTETICO, REPARANDO LINEAS BLANCAS DONDE SE NECESITE, REPARACION DE COSTURAS EN UNIONES, CEPILLADO, LIMPIEZA GENERAL DE DUCTOS DE DRENAJE PLUVIAL, REGISTROS, CÁRCAMO DE LA CANCHA, APLICACION DE 6 TON DE CAUCHO GRANULAR FINO EN LA ZONA DE JUEGO (650 GRAMOS X M2 APROX.), CEPILLADO MECÁNICO Y LIMPIEZA FINAL.

CONTIGO manos a la obra

H. AYUNTAMIENTO DE COLIMA

H. AYUNTAMIENTO DE COLIMA
DIRECCIÓN GENERAL DE OBRAS PÚBLICAS
DIRECCIÓN DE CONSTRUCCIÓN
DEPARTAMENTO DE PROYECTOS Y PRESUPUESTOS

PROYECTO:
REHABILITACIÓN DE CANCHA DE FUTBOL EN COLIMA, COLONIA INFONAVIT LA ESTANCIA.

CONTENIDO:
Planta de Conjunto del Área Deportiva, Área de Intervención

COMUNIDAD / COLONIA: COL. INFONAVIT LA ESTANCIA, COLIMA	CLAVE: ARQ - 01
REVISÓ: ING. HECCTOR AMEZOLA	ESCALA: SIN ESCALA
PROYECTÓ: ARQ. J.L.M.H.	DIBUJÓ: ARQ. H.P.

VO. BO. :

ARQ. MA. ISABEL BAYARDO TORRES
DIRECTORA DE CONSTRUCCIÓN

RUTA DEL ARCHIVO: A:\users\ordenamientoterritorialyambiental\Desktop\PCO 2023\FISMDF 2023\78 REHAB. CANCHA PASTO SINTETICO COL. INFONAVIT II\00 PROYECTO - CANCHA FUTBOL

FECHA: 31/07/2023

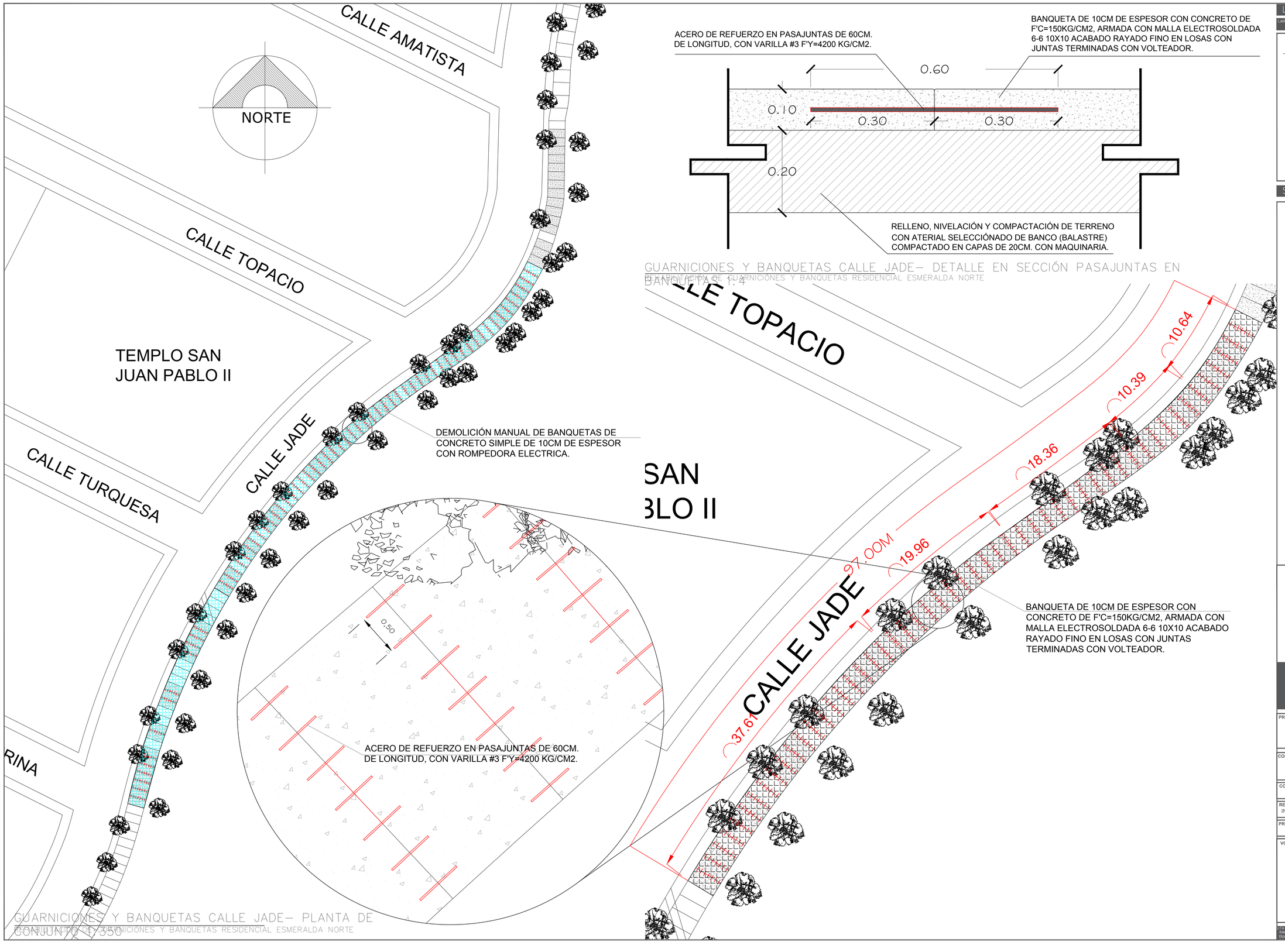

GUARNICIONES Y BANQUETAS CALLE JADE– DETALLE EN SECCIÓN PASAJUNTAS EN BANQUETA
ESC. 1:4

GUARNICIONES Y BANQUETAS CALLE JADE– PLANTA DE CONJUNTO ESC. 1:350

LOCALIZACIÓN

Latitud:	19.272749 19.273205	Longitud:	-103.707968 -103.707502

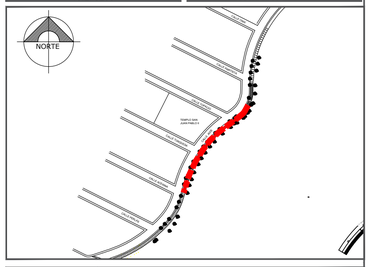

SIMBOLOGÍA

CONTIGO manos a la obra

H. AYUNTAMIENTO DE COLIMA

H. AYUNTAMIENTO DE COLIMA
DIRECCIÓN GENERAL DE OBRAS PÚBLICAS
DIRECCIÓN DE CONSTRUCCIÓN
DEPARTAMENTO DE PROYECTOS Y PRESUPUESTOS

PROYECTO:
REHABILITACIÓN DE GUARNICIÓNES Y BANQUETAS EN COLIMA, COLONIA RESIDENCIAL ESMERALDA NORTE.

CONTENIDO:
PLANTA DE CONJUNTO Y ALBAÑILERÍAS

COMUNIDAD/ COLONIA	CLAVE:
MUNICIPIO DE COLIMA, COLIMA	**ARQ - 01**
REVISÓ: ING. HECTOR MIGUEL AMEZOLA GARCIA	ESCALA: INDICADA
PROYECTÓ: ARQ. J.L.M.H. / DIBUJÓ: ARQ. L.A.C.S.	

VO. BO. :

ARQ. MA. ISABEL BAYARDO TORRES
DIRECTORA DE CONSTRUCCION

RUTA DEL ARCHIVO: C:\Users\ordenamientoterritorialyambiental\Desktop\PCO 2023\FISMDF 2023\75 GUARNICIONES Y BANQUETAS COL. ESMERALDA NORTE CALLE JADE\05

FECHA: 02/08/2023

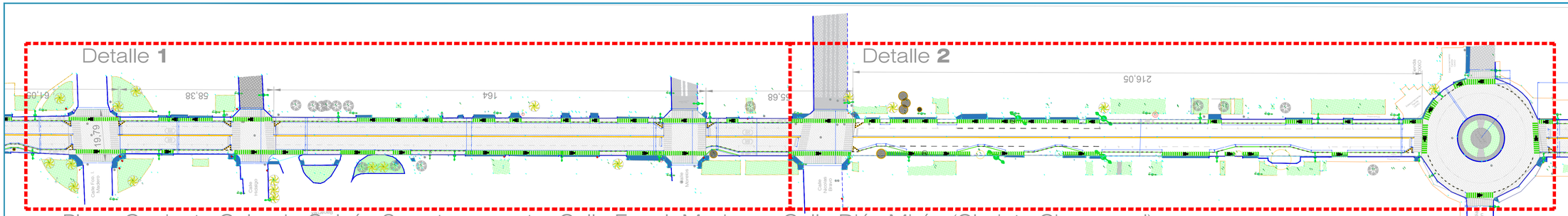

Plano Conjunto Calzada Galván Sur - tramo entre Calle Fco. I. Madero y Calle Díaz Mirón (Glorieta Chac mool)



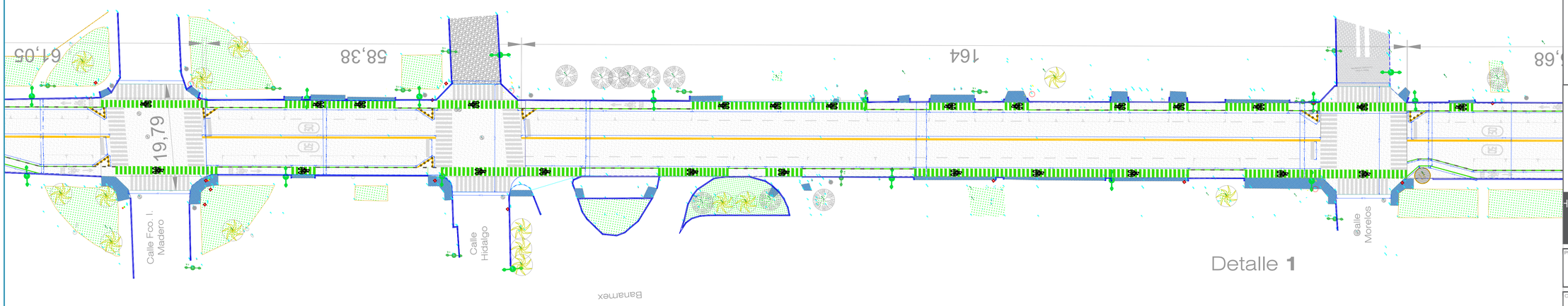

LOCALIZACIÓN



Punto 1

Latitud:	Longitud:
19.248026	-103.706106

Punto 2

Latitud:	Longitud:
19.245999	-103.703395

SIMBOLOGÍA

SEÑALAMIENTO EN PISO

P1 **M-11.1 Flechas en las intersecciones para indicar diversos movimientos que se permiten.**

P2 **Pictograma de identificación de vía ciclista exclusiva.**

P3 **Indicación de velocidad en el carril.**

P4 **M -7.1 Raya para cruce ciclista de 0.40 m de ancho. Se debe colocar simbolos de bicicleta.**

P5 **Área de transferencia de transporte público.**

P6 **M-6 Raya de ALTO, de 0.60 m de ancho.**

P7 **M-7.1 Rayas para cruce de peatones de 0.40 m de ancho y 3.00 m de largo.**

P8 **M-1.1 Raya continua sencilla, en color amarillo de 0.10 m de ancho.**

P9 **M-2.1 Raya separadora de carriles, continua sencilla, de 0.10 m de ancho, en color blanco.**

P10 **Raya delimitadora de ciclovia, continua sencilla, de 0.10 m de ancho, en color verde.**

P11 **M-3.2 Raya en la orilla derecha, discontinua, de 0.10 m de ancho, en color blanco, conformada por segmentos de 2.00 m de longitud y separados 2.00 m entre si.**

DELIMITADORES Y BOTONES

D1 **Delimitador de ciclovia.**

CONTIGO manos a la obra

H. AYUNTAMIENTO DE COLIMA

H. AYUNTAMIENTO DE COLIMA
DIRECCIÓN GENERAL DE OBRAS PÚBLICAS
DIRECCIÓN DE CONSTRUCCIÓN
DEPARTAMENTO DE PROYECTOS Y PRESUPUESTOS

PROYECTO:
REHABILITACIÓN DE PAVIMENTACIÓN COLIMA, CALZADA PEDRO GALVAN, TRAMO ENTRE ALDAMA Y AV. 20 DE NOVIEMBRE

CONTENIDO:
Plano de Conjunto

COMUNIDAD/ COLONIA:
COL. CENTRO, COLIMA

CLAVE:
ARQ - 01

REVISÓ:
ING. HECTOR MIGUEL AMEZOLA GARCIA

ESCALA:
Indicada

PROYECTÓ:
ARQ. C.A.V.

DIBUJÓ:
ARQ. C.A.V.

VO. BO.:

ARQ. MA. ISABEL BAYARDO TORRES
DIRECTORA DE CONSTRUCCIÓN

RUTA DEL ARCHIVO:
/Users/ordenamientoterritorialyvivienda/Desktop/IPCO 2023/FISMDF 2023/84 PAVIMENTACION GALVAN/05 PROYECTO PAVIMENTACION

FECHA:
14/04/2023

CALLE JAIME NUNÓ

CALLE JORGE LUIS BORGES

CALLE MIGUEL DE CERVANTES

NORTE

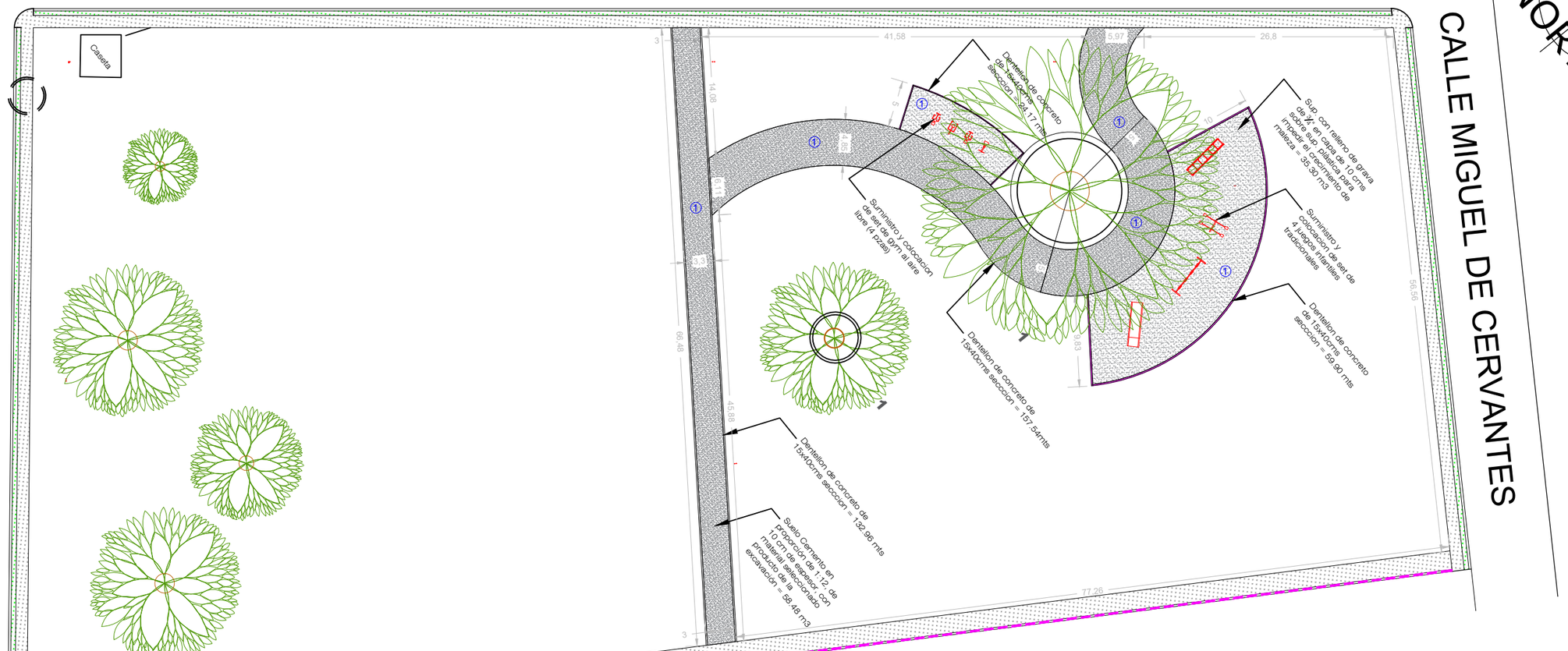

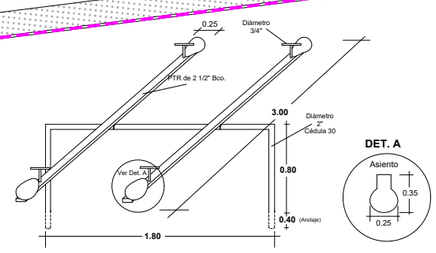

DETALLE SUBE Y BAJA

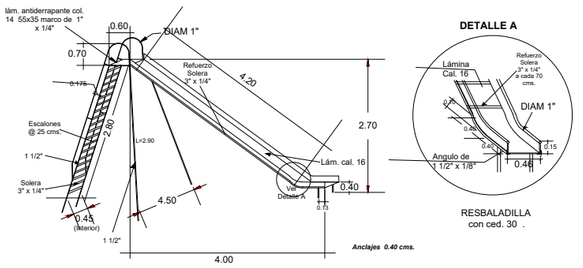

DETALLE RESBALADILLA

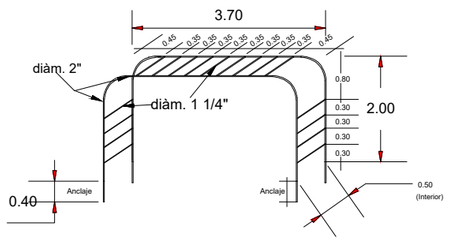

DETALLE PASAMANOS

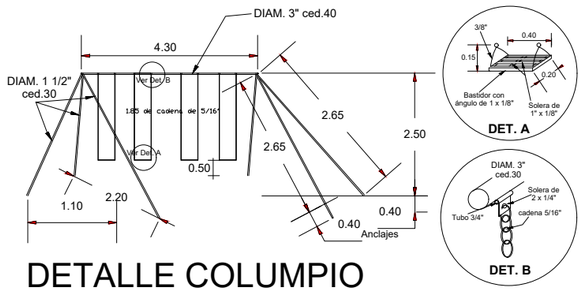

DETALLE COLUMPIO

EQUIPAMIENTO URBANO

JUEGOS INFANTILES TRADICIONALES

	PASAMANOS MEDIDA: 3.70M X 2.00M
	COLUMPIO MEDIDA: 4.00M X 3.00M
	SUBE Y BAJA MEDIDA: 3.00M X 1.00M X 1.80M
	RESBALADILLA MEDIDA: 4.50M

EQUIPAMIENTO URBANO

GIMNASIO AL AIRE LIBRE

	CAMINADORA MOD. AEM-214 MEDIDA: 0.95M X 0.40M X 1.35M MCA.JUMBO
	REMADORA INDIVIDUAL MOD. AEM-914 MEDIDA: 1.35M X 0.75M X 0.95M MCA.JUMBO
	BRAZOS Y PIERNAS MOD. ABC-317 MEDIDA: 2.35M X 0.85M X 1.80M MCA.JUMBO

LOCALIZACIÓN

Latitud: 19.256585 Longitud: -103.701191

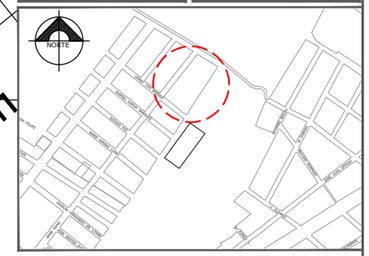

SIMBOLOGÍA

ALBAÑILERÍAS

CONSTRUCCIÓN DE DENTELLÓN DE CONCRETO SIMPLE F'C=200 KG/CM2, SECCIÓN DE 15X40 CM COLADO EN SITIO.

SUP. SUELO CEMENTO EN PROPORCION DE 1:12, DE 10 CM DE ESPESOR, CON MATERIAL SLEECIONADO PRODUCTO DE LA EXCAVACIÓN = 58.48m3

SUP CON RELLENO DE GRAVA DE 3/4" EN CAPA DE 10 CMS. SOBRE SUP. PLASTICA PARA IMPEDIR EL CRECIMIENTO DE MALEZA = 35.30 m3

ACCIONES PRELIMINARES

1 LIMPIEZA TRAZO Y NIVELACIÓN DEL TERRENO EN AREA DE CONSTRUCCIÓN = 966.53 M2

PAROTA EXISTENTE

NOTA: CORROBORAR MEDIDAS EN SITIO.

CONTIGO manos a la obra

H. AYUNTAMIENTO DE COLIMA

H. AYUNTAMIENTO DE COLIMA

DIRECCIÓN GENERAL DE OBRAS PÚBLICAS

DIRECCIÓN DE CONSTRUCCIÓN

DEPARTAMENTO DE PROYECTOS Y PRESUPUESTOS

PROYECTO:
AMPLIACION DE PARQUE PUBLICO EN COLIMA, COLONIA REAL VISTA HERMOSA, 2DA ETAPA

CONTENIDO:
PLANTA DE CONJUNTO Y DETALLES

COMUNIDAD/ COLONIA: REAL VISTA HERMOSA, COLIMA

CLAVE: **ARQ - 01**

REVISÓ: ING HECTOR MIGUEL AMEZOLA GARCIA

ESCALA: INDICADA

PROYECTÓ: ARQ. J.L.M.H.

DIBUJÓ: ARQ. L.A.C.S.

VO. BO. :

ARQ. MA. ISABEL BAYARDO TORRES

DIRECTORA DE CONSTRUCCIÓN

RUTA DEL ARCHIVO: C:\Users\Alexa\Desktop\PROYECTOS\PARQUE REAL VISTA HERMOSA\05 PROYEC REAL VISTA HERMOSA 2106.dwg

FECHA: 21/08/2023

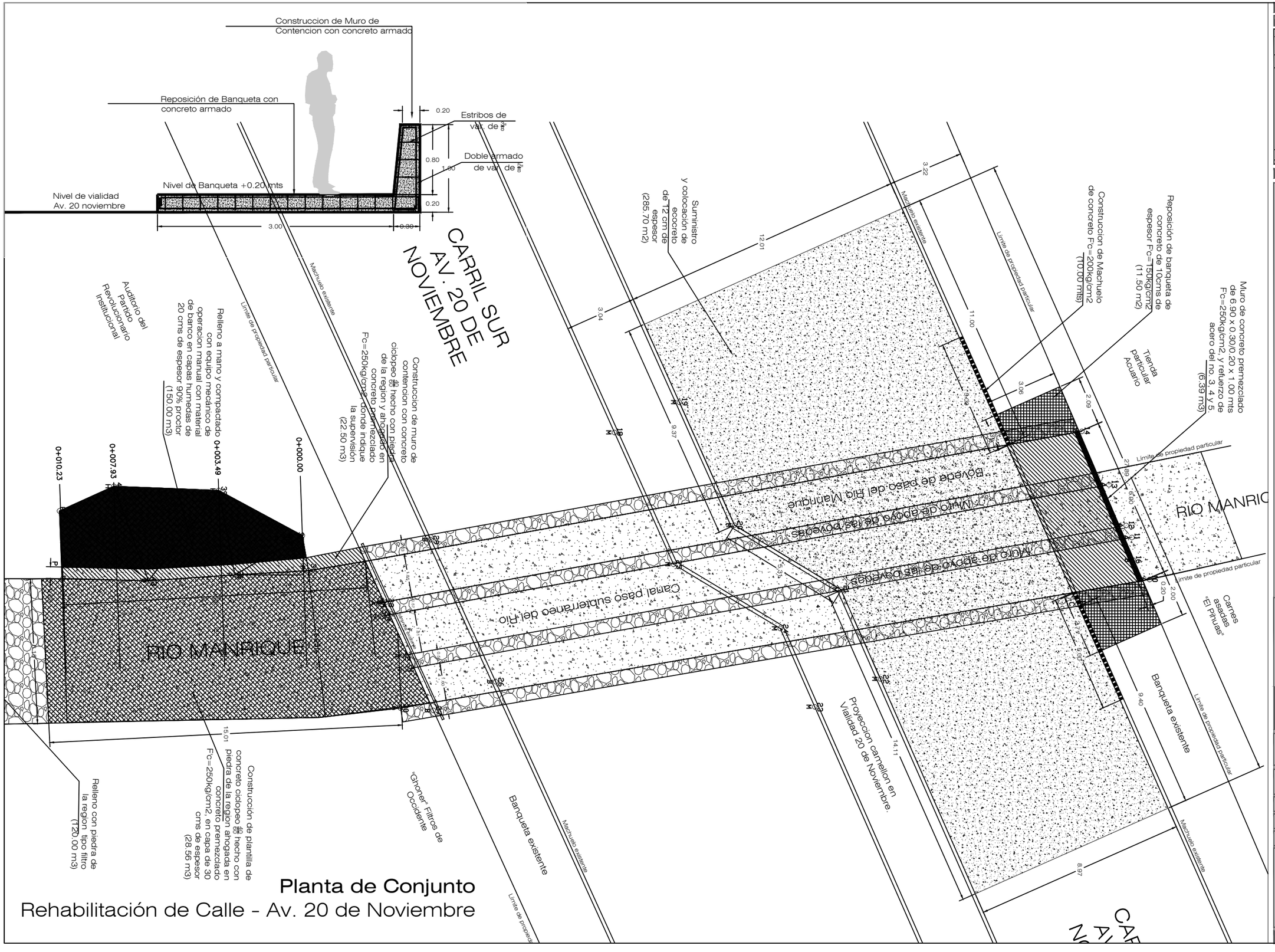

Planta de Conjunto

Rehabilitación de Calle - Av. 20 de Noviembre

LOCALIZACIÓN

Latitud: 19.231856 | Longitud: 103.725843

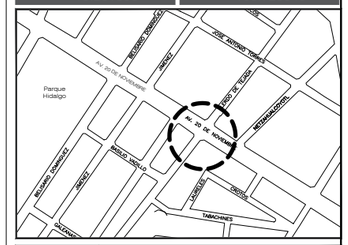

SIMBOLOGÍA

CONTIGO manos a la obra

H. AYUNTAMIENTO DE COLIMA

H. AYUNTAMIENTO DE COLIMA
DIRECCIÓN GENERAL DE OBRAS PÚBLICAS

DIRECCIÓN DE CONSTRUCCIÓN
DEPARTAMENTO DE PROYECTOS Y PRESUPUESTOS

PROYECTO:
REHABILITACIÓN DE CALLE EN COLIMA, COLONIA LOS VIVEROS, EN AV. 20 DE NOVIEMBRE, TRAMO ENTRE CALLES LERDO DE TEJADA Y NEZAHUALCOYOTL

CONTENIDO:
PLANO DE CONJUNTO PROYECTO

COMUNIDAD/ COLONIA: COLONIA LOS VIVEROS	CLAVE: ARQ - 01
REVISÓ: ING. HECTOR AMEZOLA	ESCALA: 1:100
PROYECTÓ: ING. J.J.S.R. / DIBUJÓ: IPCO	

VO. BO.:

ARQ. MA. ISABEL BAYARDO TORRES
DIRECTORA DE CONSTRUCCIÓN

RUTA DEL ARCHIVO: /Users/julioesar/Downloads/05 Proyecto REHAB CALLE 20 NOV-Desasolve rio Manrique.dwg

FECHA: 08/2023

Plaza de Toros
Tepames

Calle Cadenas

Calle 5 de Mayo

Calle Cipriano Sánchez

Limite de terreno

Talud terreno Natural

Graderia

62.22

99.26

Campo de futbol
(Pasto sintético)

Cancha usos
múltiples

Cancha usos
múltiples

Colindancia con viviendas vecinas

Explanada

Plazoleta
de ingreso

Entrada
principal

Área de juegos
infantiles

Limite de terreno

Talud terreno Natural

Limite de terreno

LOCALIZACIÓN

Latitud:	Longitud:
19.090631	-103.625782

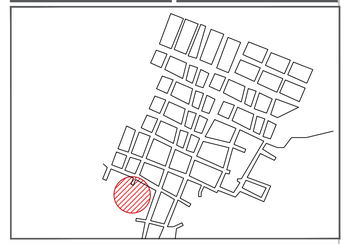

SIMBOLOGÍA

REHABILITACIÓN DE CANCHA DE FUTBOL EN COLIMA, LOCALIDAD LOS TEPAMES.

MANTENIMIENTO GENERAL DE PASTO SINTETICO, REPARANDO LINEAS BLANCAS DONDE SE NECESITE, REPARACION DE COSTURAS EN UNIONES, CEPILLADO, LIMPIEZA GENERAL DE DUCTOS DE DRENAJE PLUVIAL, REGISTROS, CÁRCAMO DE LA CANCHA, APLICACION DE 6 TON DE CAUCHO GRANULAR FINO EN LA ZONA DE JUEGO (650 GRAMOS X M2 APROX.), CEPILLADO MECÁNICO Y LIMPIEZA FINAL.

CONTIGO manos a la obra

H. AYUNTAMIENTO DE COLIMA

H. AYUNTAMIENTO DE COLIMA
DIRECCIÓN GENERAL DE OBRAS PÚBLICAS

DIRECCIÓN DE CONSTRUCCIÓN
DEPARTAMENTO DE PROYECTOS Y PRESUPUESTOS

PROYECTO:
REHABILITACIÓN DE CANCHA DE FUTBOL EN COLIMA, LOCALIDAD LOS TEPAMES

CONTENIDO:
Planta de Conjunto del Área Deportiva

COMUNIDAD / COLONIA	CLAVE:
LOC. LOS TEPAMES, COLIMA	ARQ - 01
REVISÓ: ARQ. HECTOR AMEZOLA	
PROYECTÓ: J.L.M.H.	DIBUJÓ: ARQ. H.P.
	ESCALA: SIN ESCALA

VO. BO. :

ARQ. MA. ISABEL BAYARDO TORRES
DIRECTORA DE CONSTRUCCIÓN

RTA DEL ARCHIVO: C:\Users\ordenamientoterritorialyambiental\Desktop\IPCO 2023\FISMDF 2023\80 REHAB. CANCHA PASTO SINTETICO - TEPAMES\05 PROYECTO REHAB CANCHA LOC.

FECHA: 31/07/2023

Calle 21 de Marzo

Calle 5 de Febrero

Calle 24 de Febrero

Calle Benito Juarez

Trotapista

Campo de futbol
(Pasto sintético)

42.00

25.12

Poste 7 50 mts
Luminaria con brazo

Graderia

Cancha usos
múltiples

Área de gimnasio
al aire libre

Área de juegos
infantiles

Área de juegos
infantiles

LOCALIZACIÓN

Latitud: 19.226204

Longitud: -103.734833

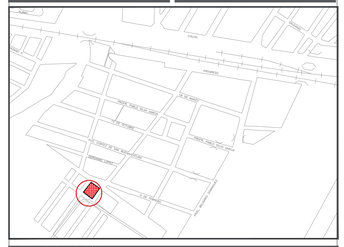

SIMBOLOGÍA

REHABILITACIÓN DE CANCHA DE FUTBOL EN COLIMA, COLONIA INFONAVIT LA ESTANCIA.

MANTENIMIENTO GENERAL DE PASTO SINTETICO, REPARANDO LINEAS BLANCAS DONDE SE NECESITE, REPARACION DE COSTURAS EN UNIONES, CEPILLADO, LIMPIEZA GENERAL DE DUCTOS DE DRENAJE PLUVIAL, REGISTROS, CÁRCAMO DE LA CANCHA, APLICACION DE 6 TON DE CAUCHO GRANULAR FINO, EN LA ZONA DE JUEGO (650 GRAMOS X M2 APROX.), CEPILLADO MECÁNICO Y LIMPIEZA FINAL.

CONTIGO manos a la obra

H. AYUNTAMIENTO DE COLIMA

H. AYUNTAMIENTO DE COLIMA
DIRECCIÓN GENERAL DE OBRAS PÚBLICAS
DIRECCIÓN DE CONSTRUCCIÓN
DEPARTAMENTO DE PROYECTOS Y PRESUPUESTOS

PROYECTO:
REHABILITACIÓN DE CANCHA DE FUTBOL EN COLIMA, COLONIA QUINTA EL TIVOLI.

CONTENIDO:
Planta de Conjunto del Área Deportiva

COMUNIDAD / COLONIA: COL. QUINTA EL TIVOLI, COLIMA
CLAVE: ARQ - 01
REVISÓ: ARQ. HECTOR AMEZOLA
ESCALA: SIN ESCALA
PROYECTÓ:
DIBUJÓ:

VO. BO. :

ARQ. MA. ISABEL BAYARDO TORRES
DIRECTORA DE CONSTRUCCIÓN

RUTA DEL ARCHIVO: /Users/ordenamientoterritorialyambiental/Desktop/PCO 2023/FISMDF 2023/79 REHAB. CANCHA PASTO SINTETICO COL. QUINTA EL TIVOLI/05 proyecto Rehab. Cancha
FECHA: 31/07/2023

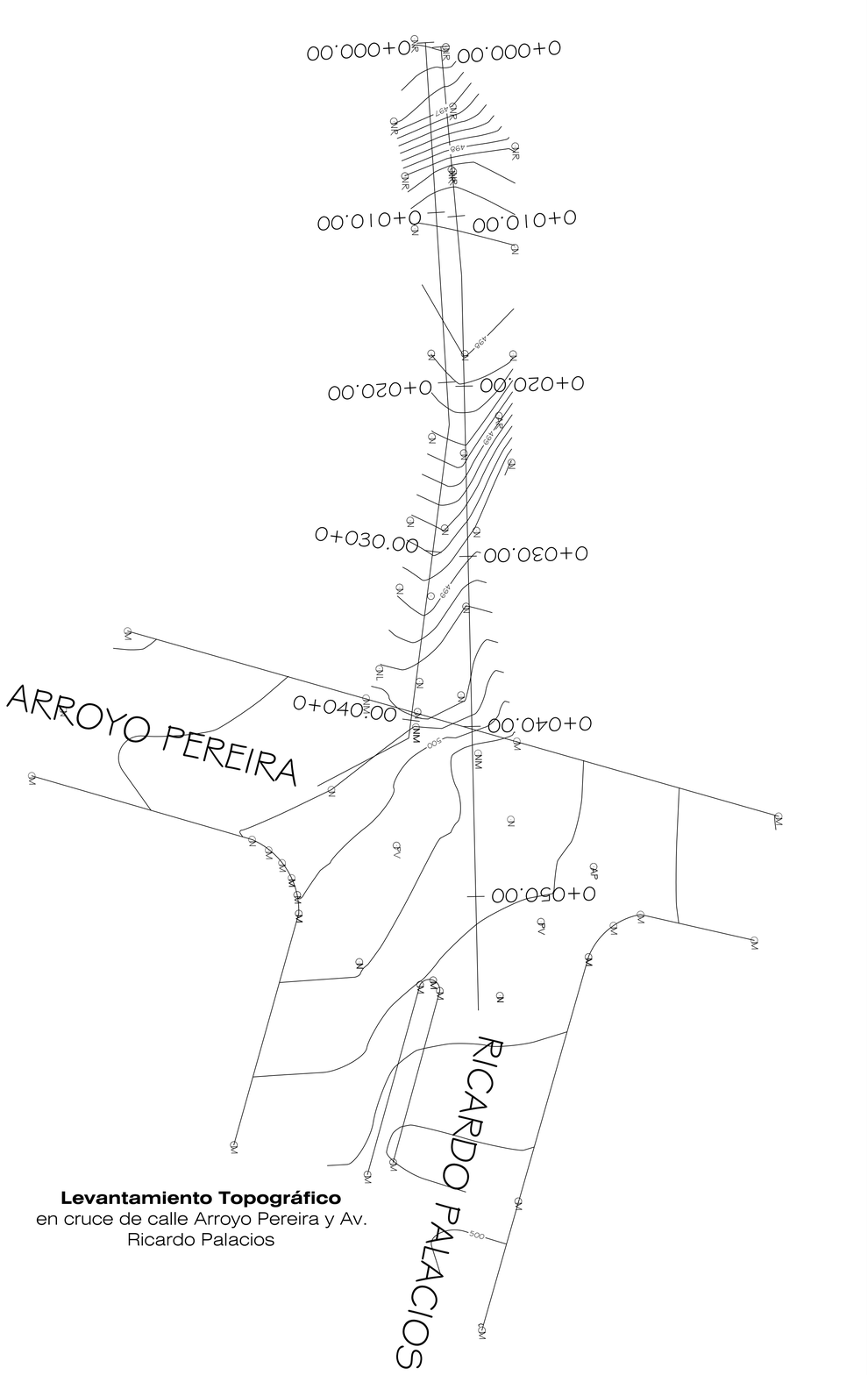

Levantamiento Topográfico
en cruce de calle Arroyo Pereira y Av. Ricardo Palacios

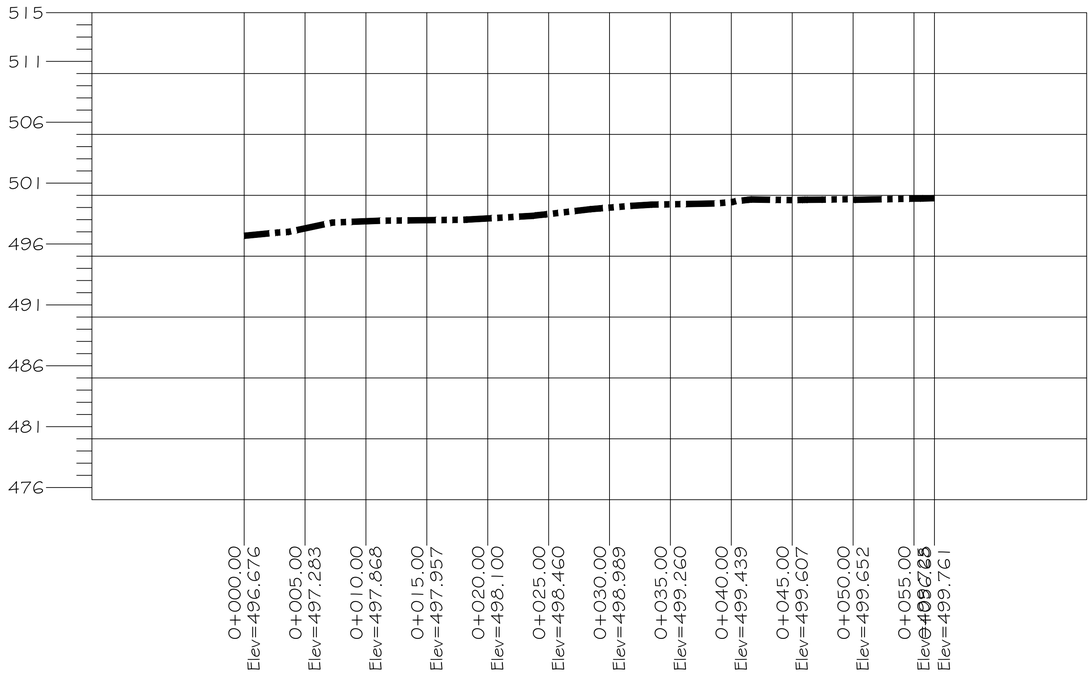

PERFIL 1
ESCALA HORIZONTAL 1 : 1000
ESCALA VERTICAL 1 : 1000

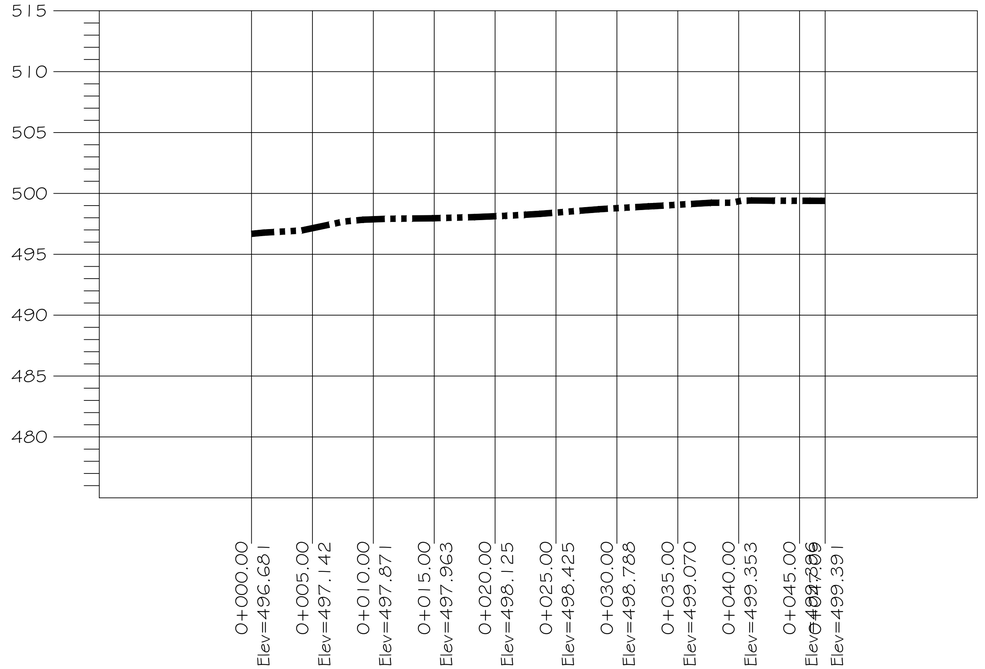

PERFIL 2
ESCALA HORIZONTAL 1 : 1000
ESCALA VERTICAL 1 : 1000

LOCALIZACIÓN

Latitud: 19.236918 Longitud: -103.744185



SIMBOLOGÍA

CONTIGO manos a la obra

H. AYUNTAMIENTO DE COLIMA

H. AYUNTAMIENTO DE COLIMA
DIRECCIÓN GENERAL DE OBRAS PÚBLICAS
DIRECCIÓN DE CONSTRUCCIÓN
DEPARTAMENTO DE PROYECTOS Y PRESUPUESTOS

PROYECTO:
CONSTRUCCION DE REJILLA Y COLECTOR PLUVIAL EN COLIMA, COLONIA ALBARRADA, CALLE ARROYO PEREYRA ESQUINA CON AV, RICARDO PALACIOS.

CONTENIDO:
PLANO TOPOGRAFICO

COMUNIDAD/ COLONIA: COLONIA ALBARRADA
CLAVE: ARQ - 01
REVISÓ: ING. HECTOR AMEZOLA
PROYECTÓ: ARQ. J.L.M.H.
DIBUJÓ: ARQ. D.S.G.
ESCALA: s/n

VO. BO. :

ARQ. MA. ISABEL BAYARDO TORRES
DIRECTORA DE CONSTRUCCIÓN

RUTA DEL ARCHIVO: C:\Users\ordenamientoterritorialyambiental\Desktop\Bocatormenta calle Arroyo Pereira\05 Topografico BOCATORMENTA ALBARRADA.dwg
FECHA: 22/08/2023

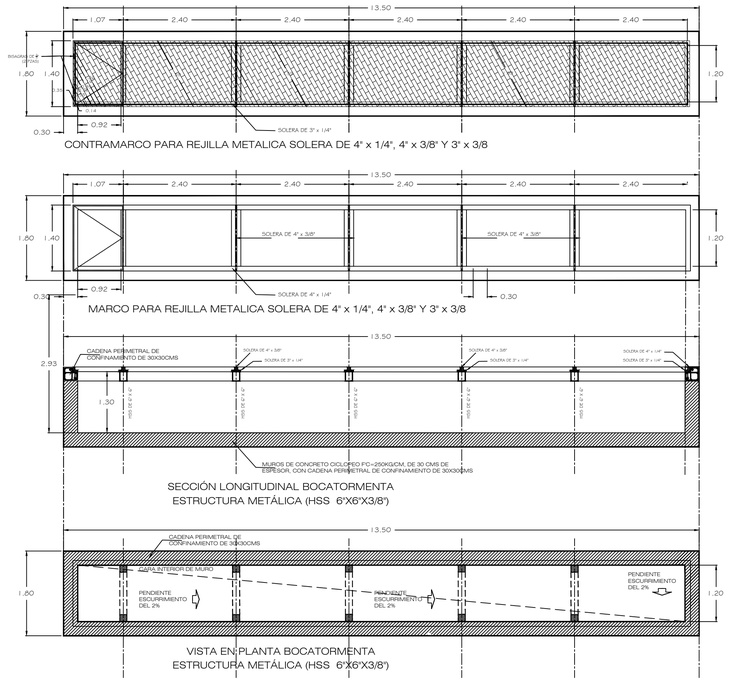

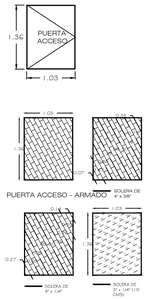

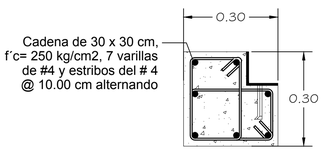

DETALLE CADENA DE CERRAMIENTO EN BOCATORMENTA

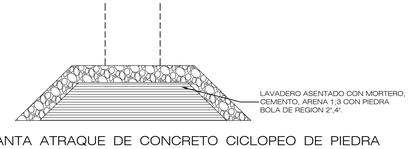

PLANTA ATRAQUE DE CONCRETO CICLOPEO DE PIEDRA QUEBRADA DE LA REGION ASENTADO MORTERO, CONCRETO, ARENA 1:3, 1.80 M x 1.80 M

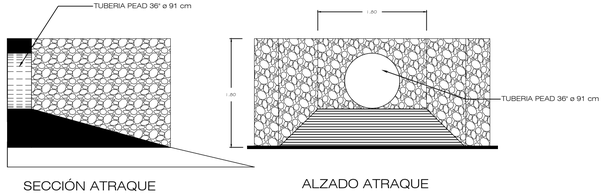

SECCIÓN ATRAQUE

ALZADO ATRAQUE

Rejilla Pluvial
en cruce de calle Arroyo Pereira y Av. Ricardo Palacios
esc 1:100

LOCALIZACIÓN

Latitud: 19.236918 Longitud: 103.744185



SIMBOLOGÍA

CONTIGO manos a la obra

H. AYUNTAMIENTO DE COLIMA

H. AYUNTAMIENTO DE COLIMA
DIRECCIÓN GENERAL DE OBRAS PÚBLICAS
DIRECCIÓN DE CONSTRUCCIÓN
DEPARTAMENTO DE PROYECTOS Y PRESUPUESTOS

PROYECTO:
CONSTRUCCION DE REJILLA Y COLECTOR PLUVIAL EN COLIMA, COLONIA ALBARRADA, CALLE ARROYO PEREYRA ESQUINA CON AV, RICARDO PALACIOS.

CONTENIDO:
PLANO DE PROYECTO, BOCA TORMENTA, ATRAQUE, TUBERÍA Y DETALLES.

COMUNIDAD / COLONIA: COLONIA ALBARRADA
CLAVE: ARQ - 02
REVISÓ: ING. HECTOR AMEZOLA
PROYECTO: ARQ. J.L.M.H.
DIBUJÓ: ARQ. D.S.G.
ESCALA: indicada
VO. BO. :

ARQ. MA. ISABEL BAYARDO TORRES
DIRECTORA DE CONSTRUCCIÓN

RUTA DEL ARCHIVO: /Users/ordenamientoterritorialyambiental/Desktop/Bocatormenta calle Arroyo Pereira/05 Topografico-BOCATORMENTA ALBARRADA.dwg
FECHA: 22/08/2023

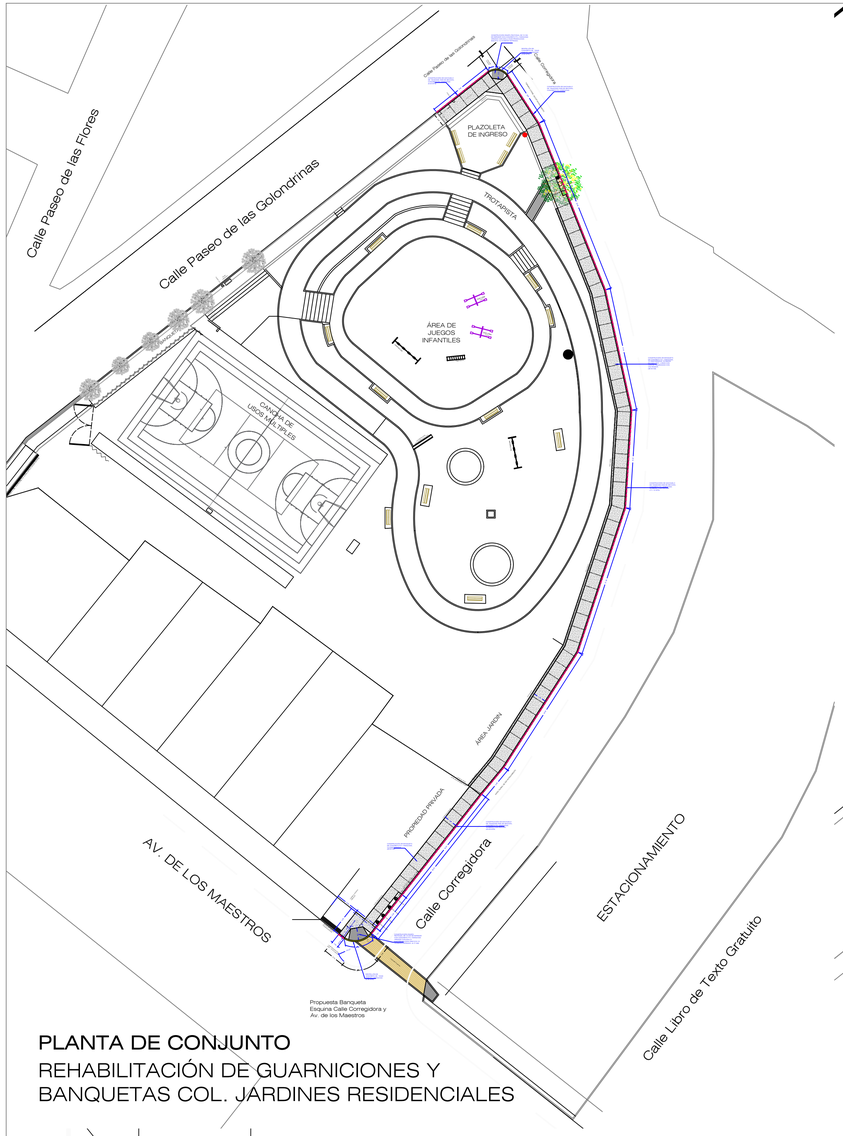

PLANTA DE CONJUNTO

REHABILITACIÓN DE GUARNICIONES Y BANQUETAS COL. JARDINES RESIDENCIALES

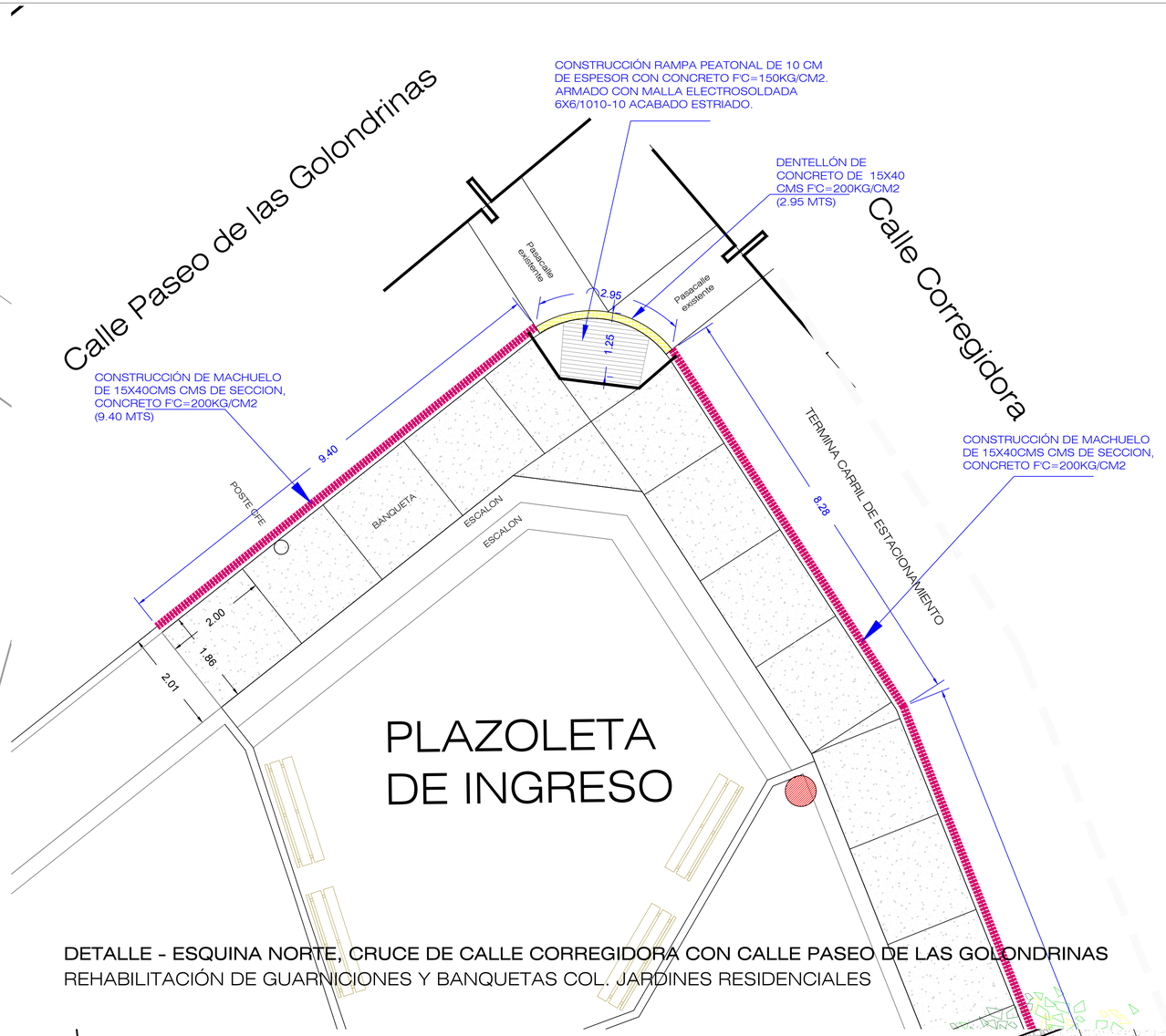

DETALLE - ESQUINA NORTE, CRUCE DE CALLE CORREGIDORA CON CALLE PASEO DE LAS GOLONDRINAS

REHABILITACIÓN DE GUARNICIONES Y BANQUETAS COL. JARDINES RESIDENCIALES

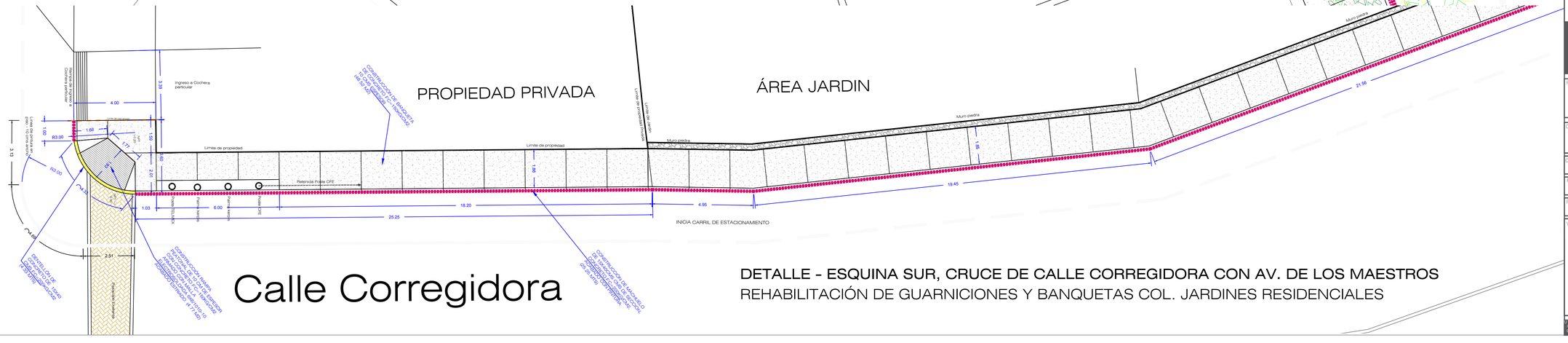

DETALLE - ESQUINA SUR, CRUCE DE CALLE CORREGIDORA CON AV. DE LOS MAESTROS

REHABILITACIÓN DE GUARNICIONES Y BANQUETAS COL. JARDINES RESIDENCIALES

LOCALIZACIÓN

Latitud:	Longitud:
19.235465	-103.753085

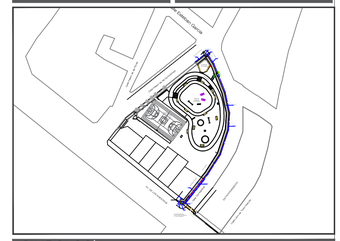

SIMBOLOGÍA

- CONSTRUCCIÓN DE BANQUETA DE 10 CM DE ESPESOR CON CONCRETO F'C=150KG/CM2. ACABADO FINO.
- CONSTRUCCIÓN RAMPA PEATONAL DE 10 CM DE ESPESOR CON CONCRETO F'C=150KG/CM2. ARMADO CON MALLA ELECTROSOLDADA 6X6/1010-10 ACABADO ESTRIADO.
- CONSTRUCCIÓN DE MACHUELO DE CONCRETO DE F'C=200KG/CM2 DE 15X20X40 DE SECCIÓN TRAPEZOIDAL.
- CONSTRUCCIÓN DE DENTELLON PARA CONFINAR RAMPA PEATONAL, DE 15X40 CMS DE SECCIÓN, DE CONCRETO F'C=200KG/CM2

NOTA: Volumenes referenciados al presupuesto. Cualquier modificación tendrá que hacerse en bitacora con el visto bueno del supervisor.

CONTIGO manos a la obra

H. AYUNTAMIENTO DE COLIMA

H. AYUNTAMIENTO DE COLIMA
DIRECCIÓN GENERAL DE OBRAS PÚBLICAS
DIRECCIÓN DE CONSTRUCCIÓN
DEPARTAMENTO DE PROYECTOS Y PRESUPUESTOS

PROYECTO: REHABILITACIÓN DE GUARNICIÓNES Y BANQUETAS EN COLIMA COLONIA JARDINES RESIDENCIALES.

CONTENIDO: PLANTA DE CONJUNTO, PRELIMINARES, ALBAÑILERIAS Y ACABADOS

COMUNIDAD / COLONIA: COL. JARDINES RESIDENCIALES, COLIMA

CLAVE: ARQ - 01

REVISÓ: ING. HECTOR AMEZOLA

PROYECTÓ: ARQ. J. L. M. H.

DIBUJÓ: ARQ. C.A.V.

ESCALA: Indicada en plano

VO. BO. :

ARQ. MA. ISABEL BAYARDO TORRES
DIRECTORA DE CONSTRUCCIÓN

RUTA DEL ARCHIVO: Users/ordenamientoterritorialyambiental/Desktop/IPCO 2023/FISMDF 2023/74 GUARNICIONES Y BANQUETAS - JARDINES RESIDENCIALES/05.1 PROY .DIN

FECHA: 31/08/2023

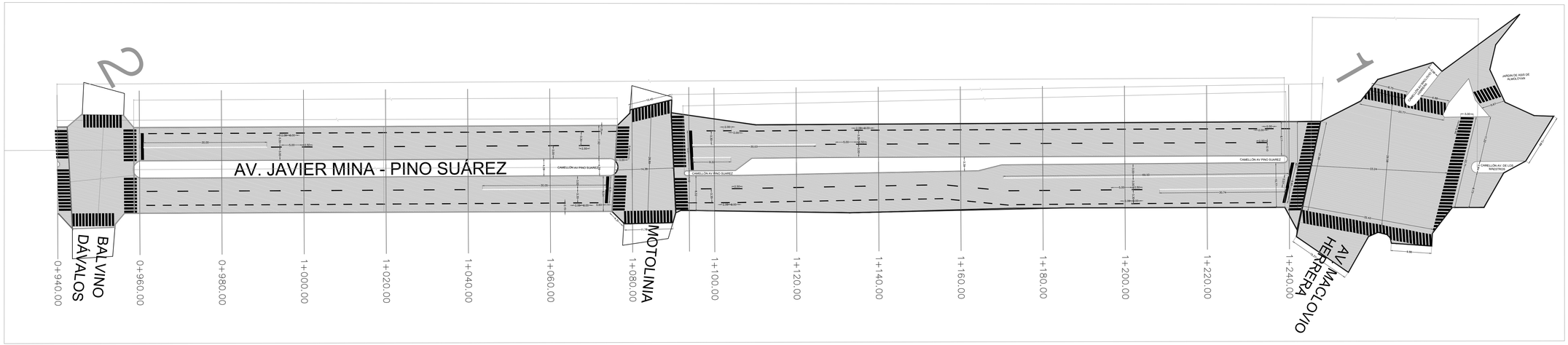

PROYECTO PAVIMENTACIÓN AV. PINO SUAREZ TRAMO DESDE MACLOVIO HERRERA HASTA BALVINO DAVALOS

ESCALA 1:500

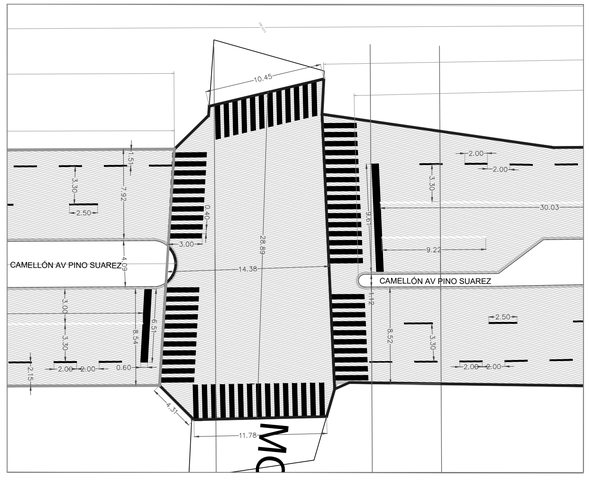

DETALLE CRUCERO MOTOLINIA

ESCALA 1:250

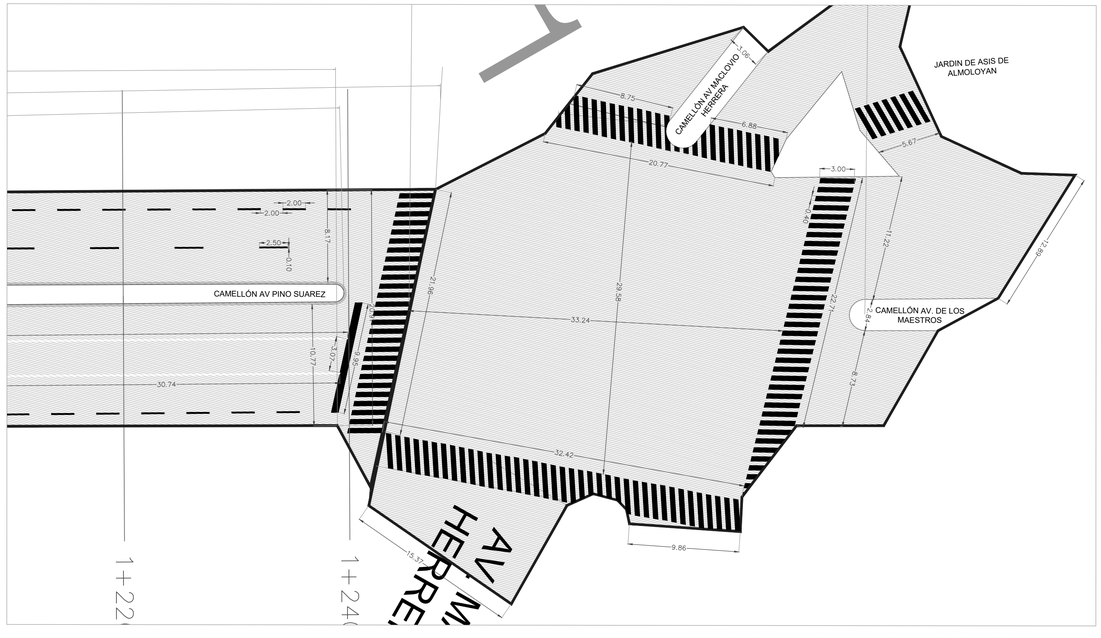

DETALLE CRUCERO MACLOVIO HERRERA

ESCALA 1:250

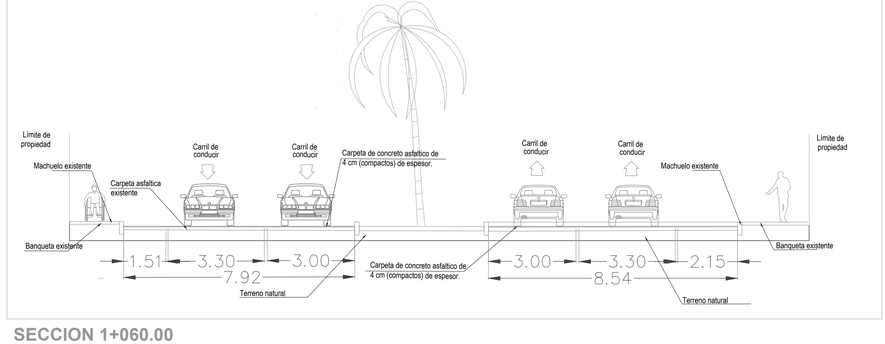

SECCION 1+060.00

ESCALA 1:750



PAVIMENTACIÓN AV. PINO SUAREZ TRAMO MOTOLINIA - BALVINO DÁVALOS

ESCALA 1:750

LOCALIZACION

Punto 1

Latitud:	Longitud:
19.253619	-103.730097

Punto 2

Latitud:	Longitud:
19.251126	-103.731573



SIMBOLOGÍA

Carpeta asfaltica de 4 cm de espesor compactos.

Notas:

- El señalamiento horizontal y vertical se propone de acuerdo a:

1. Manual de Señalización y Dispositivos Viales
2. Manual de Calles: diseño vial para ciudades mexicanas
3. La normatividad local en la materia.

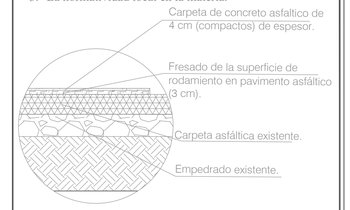

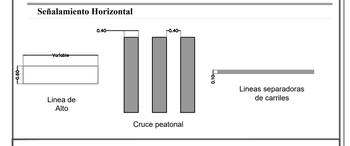

CONTIGO manos a la obra

H. AYUNTAMIENTO DE COLIMA

H. AYUNTAMIENTO DE COLIMA

DIRECCIÓN GENERAL DE OBRAS PÚBLICAS

DIRECCIÓN DE CONSTRUCCIÓN

DEPARTAMENTO DE PROYECTOS Y PRESUPUESTOS

PROYECTO:
REHABILITACIÓN DE PAVIMENTACIÓN EN COLIMA, AV. PINO SUÁREZ TRAMO ENTRE CALLE MACLOVIO HERRERA Y BALVINO DAVALOS

CONTENIDO:
Planta Arquitectónica de Conjunto y Detalles

COMUNIDAD/ COLONIA: COL. CENTRO, COLIMA

CLAVE: ARQ - 01

REVISÓ: ING.HECTOR MIGUEL AMEZOLA

ESCALA: Indicada

PROYECTÓ: ARQ. J.L.M.H

DIBUJÓ: ARQ. D.S.G.

VO. BO. :

ARQ. MA. ISABEL BAYARDO TORRES
DIRECTORA DE CONSTRUCCIÓN

RUTA DEL ARCHIVO:
C:\Users\94506\OneDrive - Instituto Tecnológico de Colima\Documentos\11AVO semestre\RESIDENCIA PROFESIONAL\PCO\PAVIMENTACION\Av PINO

FECHA: 12/09/2023

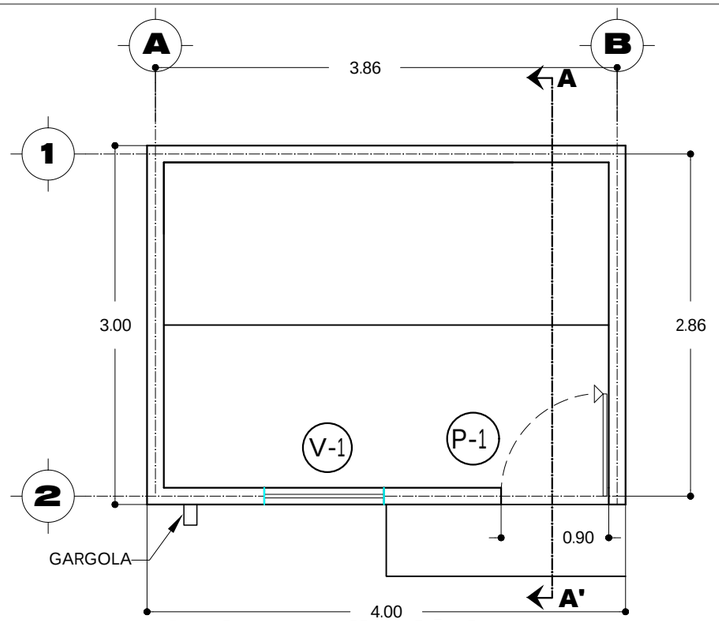

Planta Arquitectónica

V-1 VENTANA DE UN FIJO CON UN CORREDIZO, DE PERFIL DE ALUMINIO BLANCO DE 1 1/2", MEDIDAS DE 1.00 X 1.00 M CON CRISTAL CLARO DE 6MM.

P-1 PUERTA DE ACERO Y MDF DE 90 X 213 CM Y 38 MM DE ESPESOR, 6 PANELES COLOR BLANCA.

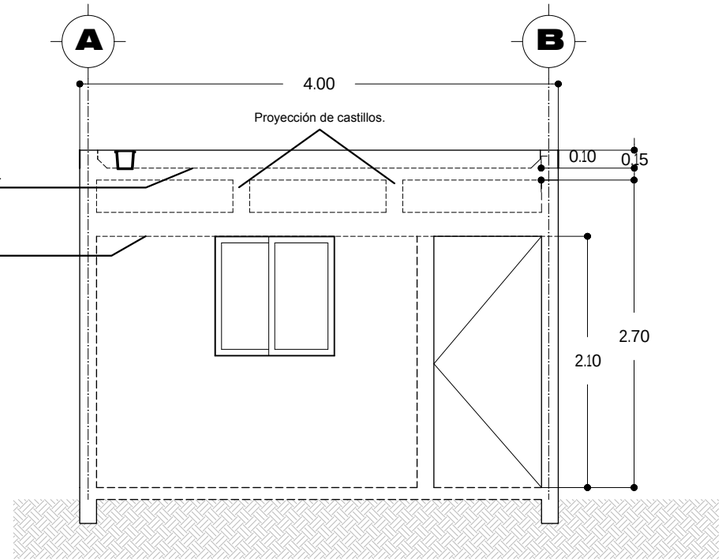

Fachada Principal

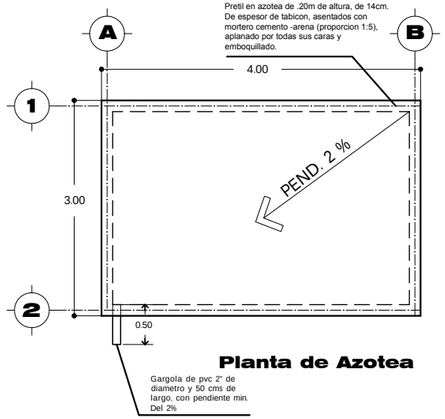

Planta de Azotea

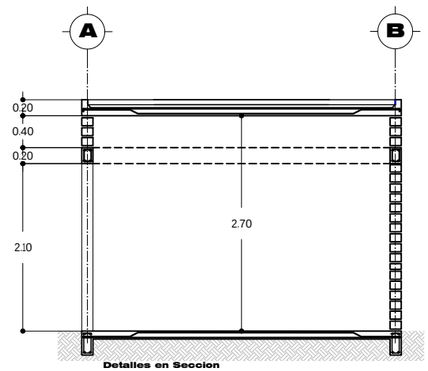

Sección A-A'

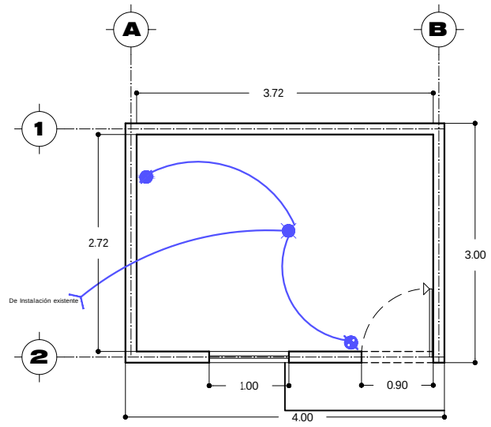

Planta instalación eléctrica

NOTAS:

- LOS CONTACTOS ESTARÁN UBICADOS A UNA DISTANCIA DE 40 cm DEL NIVEL DE PISO TERMINADO.
- LOS APAGADORES ESTARÁN UBICADOS A UNA DISTANCIA DE 1.20 m DEL NIVEL DE PISO TERMINADO.
- TODA LA TUBERÍA SERÁ DE POLIDUCTO DE DIÁMETRO 13 MM.
- EL RAMALEÓ DE POLIDUCTO Y CABLES SE HARÁ POR LOSA Y CASTILLOS SEGÚN EL CASO.
- EL CABLE SERÁ CALIBRE 12
- SALIDA ELÉCTRICA PARA CONTACTO Y/O APAGADOR Y SALIDA DE CENTRO CON POLIDUCTO NARANJA DE $\frac{1}{2}$".

CONTACTO SENCILLO

APAGADOR SENCILLO

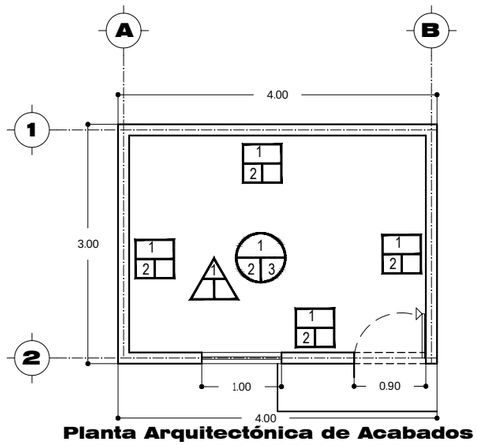

Planta Arquitectónica de Acabados

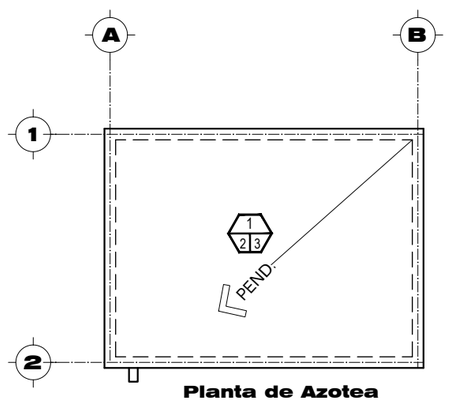

Planta de Azotea

Acabados

PISOS
1.- Losa de cimentacion de 10 cm de espesor y concreto armado, f´c=250 Kg/cm2.

MUROS
1.- Aplanado en muros, con mortero cem-arena, prop. 1:5.
2.- Aplanado acabado floteado fino, espesor 2.5cm.

PLAFON
1.- Losa maciza de concreto 10 cm de espesor con f´c=200 kg/cm2.
2.-Acabado aparente en lecho bajo.
3.-Pintura vinilica en plafones utilizando pintura tonal de casthter o calidad similar

AZOTEA
1.- Losa maciza de concreto 10 cm de espesor con f´c=200 kg/cm2.
2.- Acabado aparente, floteado.
3.- Impermeabilizante IMPERCASTHER 3 años

Losa de cimentación de concreto f´c=200kg/cm2 de 10 cm de espesor armada con malla electro soldada 6x6-10/10 y varilla de refuerzo del no. 3 @ 70 cm a un tercio del claro de longitud en ambos sentidos, en forma de bayoneta, hacia el lado superior

Trabe perimetral de 15x30 cm armado con armex 15x30-4

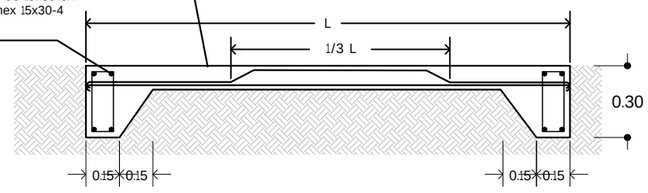

Detalles en Seccion Transversal

LOCALIZACIÓN

18.9763183 Longitud: – 103.532473

SIMBOLOGÍA

CONTIGO manos a la obra

H. AYUNTAMIENTO DE COLIMA

H. AYUNTAMIENTO DE COLIMA
DIRECCIÓN GENERAL DE OBRAS PÚBLICAS
DIRECCIÓN DE CONSTRUCCIÓN
DEPARTAMENTO DE PROYECTOS Y PRESUPUESTOS

PROYECTO:
CONSTRUCCIÓN DE BODEGA PARA HUERTO COMUNITARIO, LAS PALMAS.

CONTENIDO: PLANTA ARQUITECTÓNICA, PLANTA DE AZOTEA, FACHADA, PLANTA INSTALACIONES, PLANTA DE ACABADOS, SECCIÓN A-A', DETALLES

COMUNIDAD/ COLONIA: MUNICIPIO COLIMA, COLIMA
CLAVE: ARQ - 01
REVISÓ: ARQ. HECTOR AMEZOLA
ESCALA: 1:50
PROYECTÓ: ARQ. C.A.V.
DIBUJÓ: ARQ. H.L.P.
VO. BO. :

ARQ. MA. ISABEL BAYARDO TORRES
DIRECTORA DE CONSTRUCCIÓN

RUTA DEL ARCHIVO: C:\Users\DELL\Desktop\Downloads\BODEGA HUERTO COMUNITARIO LAS PALMAS - 08823 (1) (1).dwg
FECHA: AGOSTO/2023

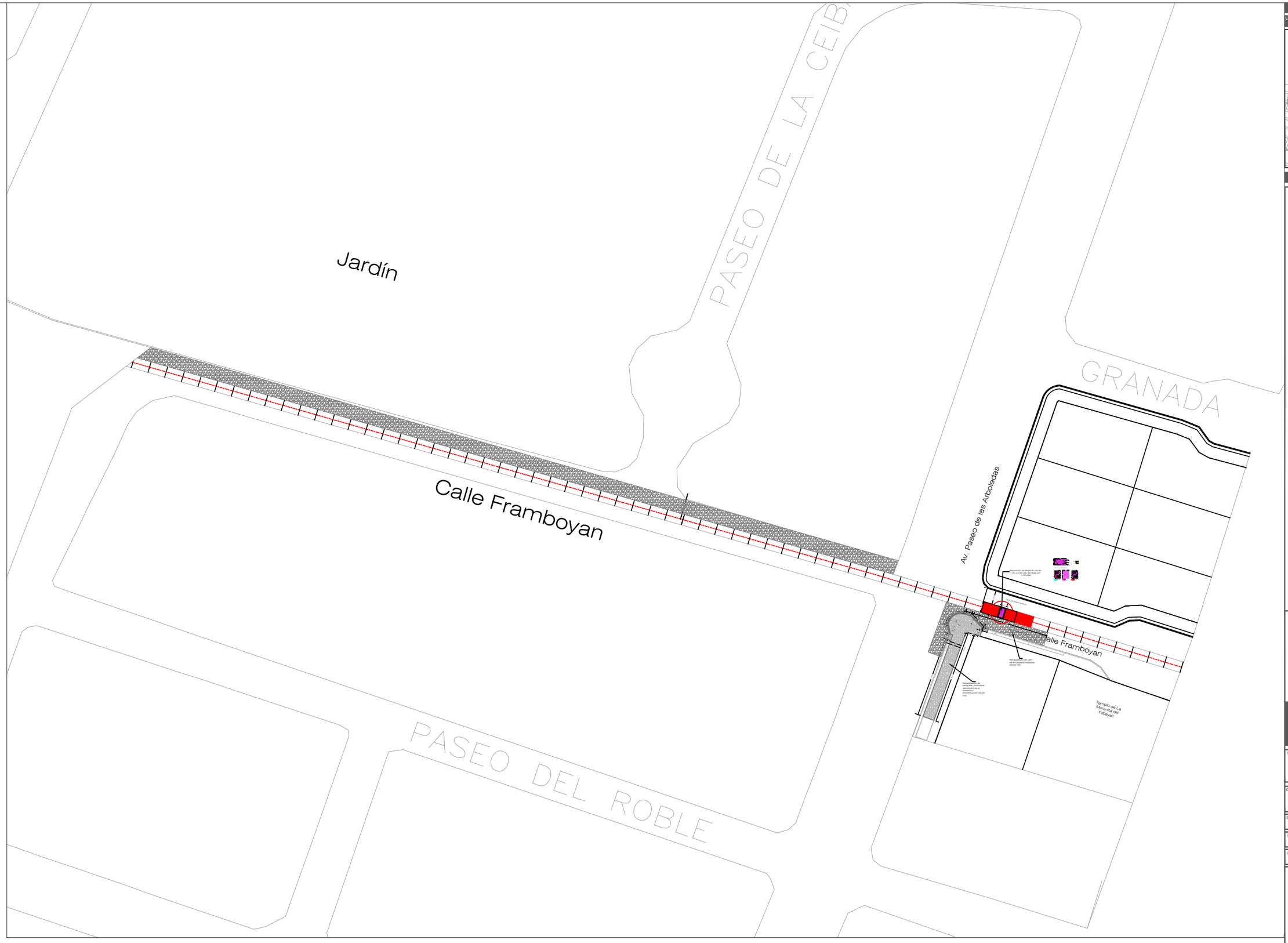

LOCALIZACIÓN

Latitud: 19.236918 Longitud: 103.744185

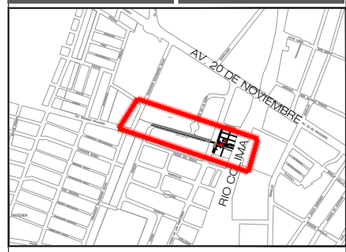

SIMBOLOGÍA

CONTIGO manos a la obra

H. AYUNTAMIENTO DE COLIMA

H. AYUNTAMIENTO DE COLIMA
DIRECCIÓN GENERAL DE OBRAS PÚBLICAS

DIRECCIÓN DE CONSTRUCCIÓN
DEPARTAMENTO DE PROYECTOS Y PRESUPUESTOS

PROYECTO:
REHABILITACIÓN DE DREN PLUVIAL EN COLIMA, COLONIA ARBOLEDAS, CALLE FLAMBOYÁN.

CONTENIDO:
PLANO DE CONJUNTO PROYECTO

COMUNIDAD/ COLONIA: COLONIA ARBOLEDAS	**CLAVE:** ARQ - 01
REVISÓ: ING. HECTOR AMEZOLA	
PROYECTÓ: ARQ. J.L.M.H. / **DIBUJÓ:** ARQ. C.A.V.	**ESCALA:** 1:100

VO. BO. :

ARQ. MA. ISABEL BAYARDO TORRES
DIRECTORA DE CONSTRUCCIÓN

RUTA DEL ARCHIVO: /Users/juliocesar/Downloads/Calle Flamboyan (1).dwg

FECHA: 04/2023



LOCALIZACIÓN

Latitud:	Longitud:
19.228993	-103.718427

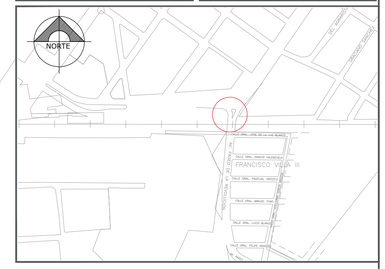

SIMBOLOGÍA

CONTIGO manos a la obra

H. AYUNTAMIENTO DE COLIMA

H. AYUNTAMIENTO DE COLIMA
DIRECCIÓN GENERAL DE OBRAS PÚBLICAS
DIRECCIÓN DE CONSTRUCCIÓN
DEPARTAMENTO DE PROYECTOS Y PRESUPUESTOS

PROYECTO:
REHABILITACION DE MURO DE CONTENCIÓN EN COLIMA, COLONIA FRANCISCO VILLA.

CONTENIDO:
PLANO TOPOGRÁFICO

COMUNIDAD/ COLONIA: FRANCISCO VILLA, COLIMA

CLAVE: ARQ - 01

REVISÓ: ING HECTOR MIGUEL AMEZOLA GARCIA

PROYECTÓ: ARQ. J.L.M.H.

DIBUJÓ: ARQ. L.A.C.S.

ESCALA: 1:50

VO. BO. :

ARQ. MA. ISABEL BAYARDO TORRES
DIRECTORA DE CONSTRUCCIÓN

RUTA DEL ARCHIVO: C:\Users\Alexa\Desktop\PROYECTOS\DETALLE MURO CONTENCION FRANCISCO VILLA\DETALLE MURO CONTENCION.dwg

FECHA: 23/08/2023

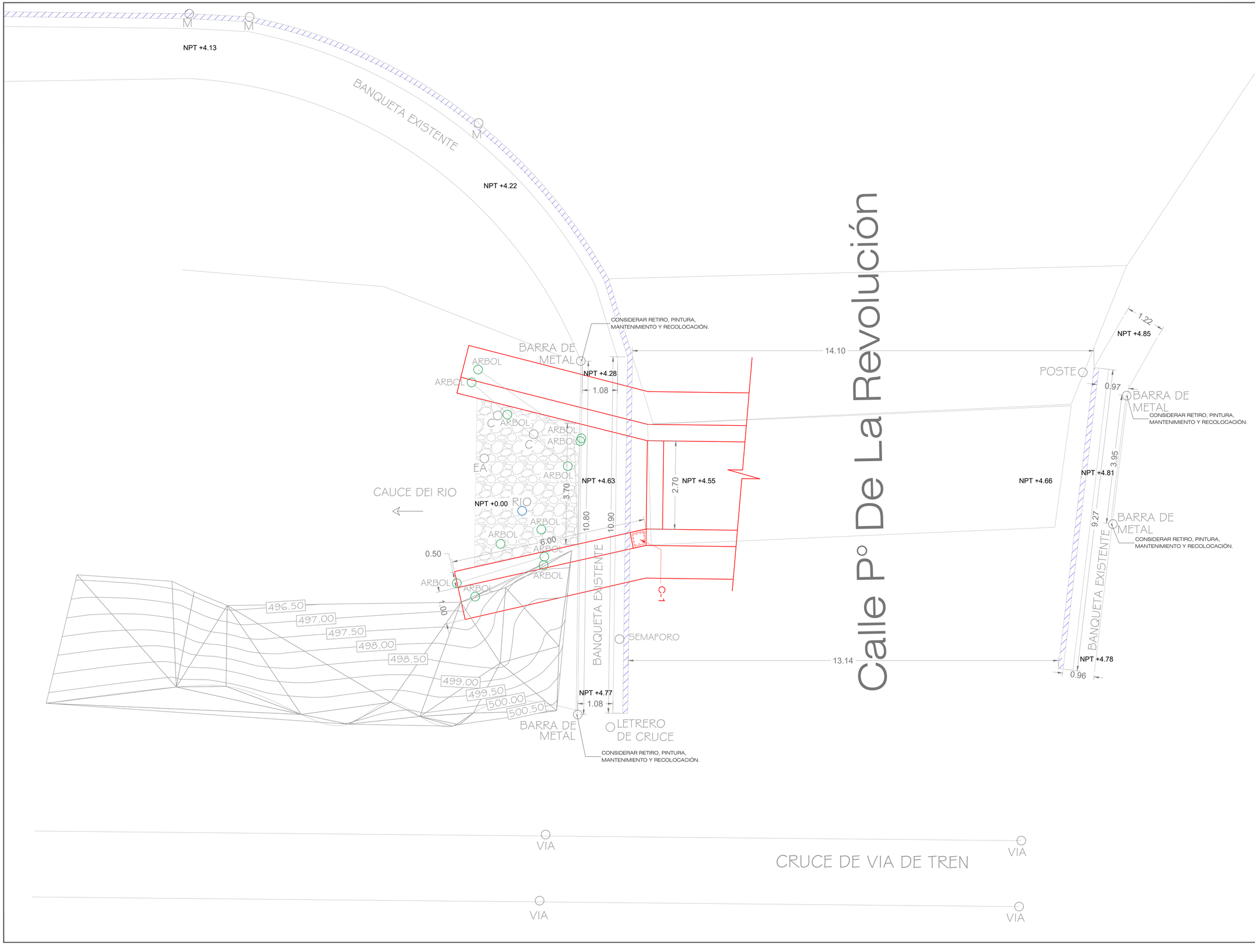

LOCALIZACIÓN

Latitud:	Longitud:
19.228993	-103.718427

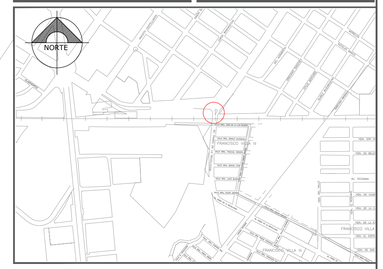

SIMBOLOGÍA

CONTIGO manos a la obra

H. AYUNTAMIENTO DE COLIMA

H. AYUNTAMIENTO DE COLIMA
DIRECCIÓN GENERAL DE OBRAS PÚBLICAS

DIRECCIÓN DE CONSTRUCCIÓN
DEPARTAMENTO DE PROYECTOS Y PRESUPUESTOS

PROYECTO:
REHABILITACION DE MURO DE CONTENCIÓN EN COLIMA, COLONIA FRANCISCO VILLA.

CONTENIDO:
PLANO TOPOGRAFICO CON UBICACIÓN DE MURO DE CONTENCIÓN

COMUNIDAD/ COLONIA: FRANCISCO VILLA, COLIMA

CLAVE: **ARQ - 02**

REVISÓ: ING HECTOR MIGUEL AMEZOLA GARCIA

ESCALA: 1:50

PROYECTÓ: ARQ. J.L.M.H.

DIBUJÓ: ARQ. L.A.C.S.

VO. BO. :

ARQ. MA. ISABEL BAYARDO TORRES
DIRECTORA DE CONSTRUCCIÓN

RUTA DEL ARCHIVO: C:\Users\Alexa\Desktop\PROYECTOS\DETALLE MURO CONTENCION FRANCISCO VILLA\DETALLE MURO CONTENCION.dwg

FECHA: 23/08/2023

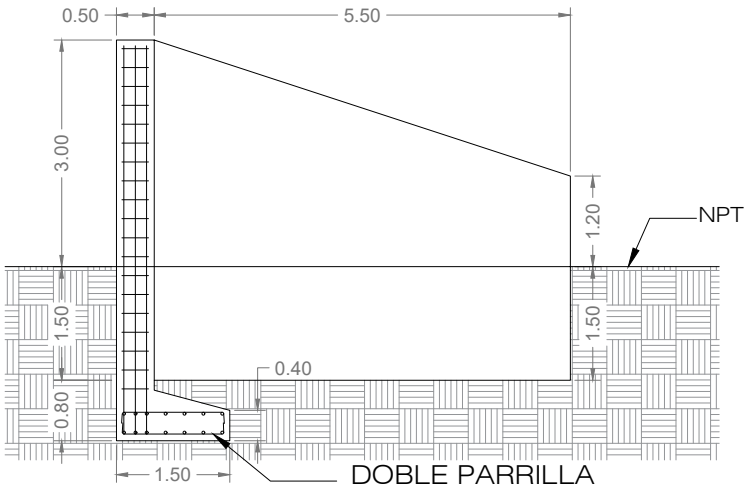

ALZADO
1:100

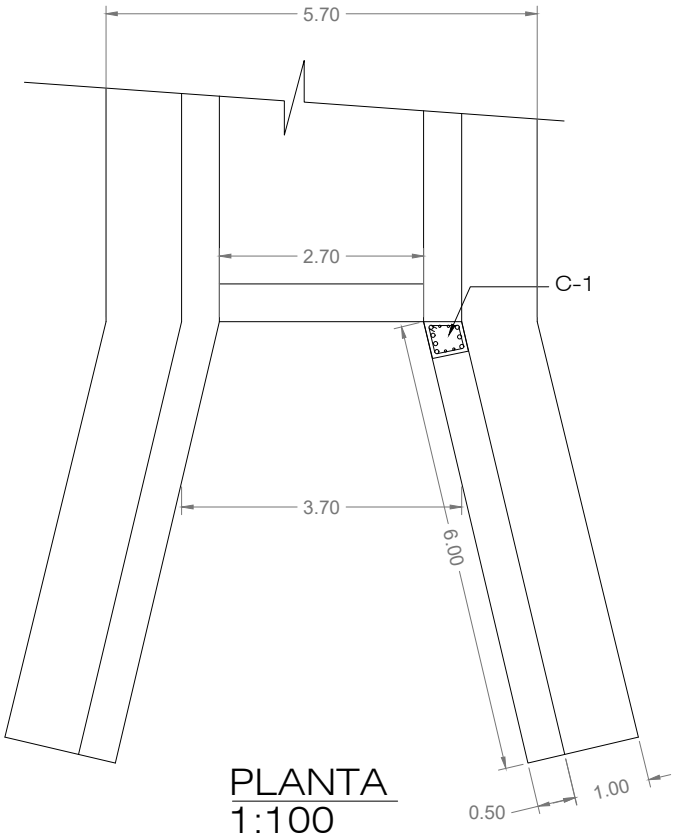

PLANTA
1:100

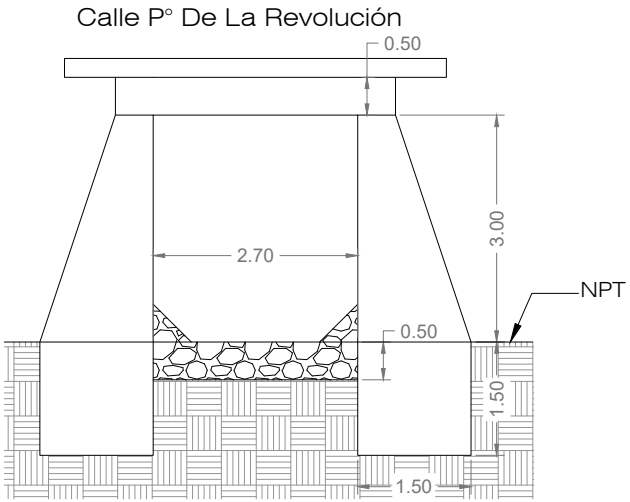

SECCION
1:100

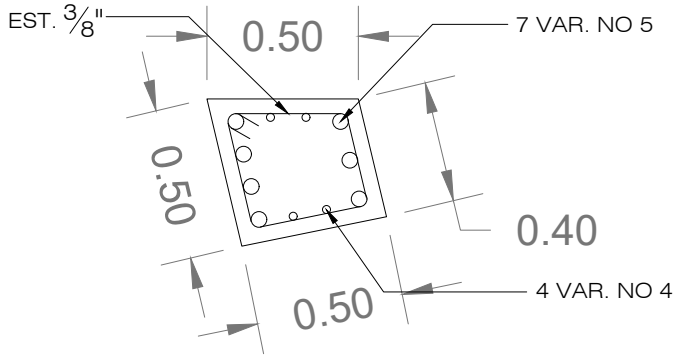

DETALLE C-1
1:25

LOCALIZACIÓN

Latitud 19.228993 Longitud -103.718427

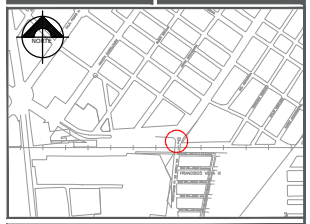

SIMBOLOGÍA

CONTIGO manos a la obra

H. AYUNTAMIENTO DE COLIMA

H. AYUNTAMIENTO DE COLIMA
DIRECCIÓN GENERAL DE OBRAS PÚBLICAS
DIRECCIÓN DE CONSTRUCCIÓN
DEPARTAMENTO DE PROYECTOS Y PRESUPUESTOS

PROYECTO:
REHABILITACION DE MURO DE CONTENCIÓN EN COLIMA, COLONIA FRANCISCO VILLA.

CONTENIDO:
DETALLES CONSTRUCTIVOS

COMUNIDAD/ COLONIA: FRANCISCO VILLA, COLIMA
CLAVE: ARQ - 03
REVISO: ING. HECTOR MIGUEL AMEZOLA GARCIA
PROYECTO: ARQ. J.L.M.H.
DIBUJÓ: ARQ. L.A.C.S.
ESCALA: INDICADA
VO. BO. :

ARQ. MA. ISABEL BAYARDO TORRES
DIRECTORA DE CONSTRUCCIÓN

RUTA DEL ARCHIVO: C:\Users\Alexa\Desktop\PROYECTOS\DETALLE MURO CONTENCION FRANCISCO VILLA\DETALLE MURO CONTENCION.dwg
FECHA: 23/08/2023

Proyecto :

Plazoleta de Ingreso a Jardín Lineal V. Carranza

CONTIGO manos a la obra

H. AYUNTAMIENTO DE COLIMA

PROPUESTA
Plazoleta de Ingreso a Jardín Lineal V. Carranza

IPCO Instituto de Planeación para el Municipio de Colima

Camellón V. Carranza (Estado Actual)

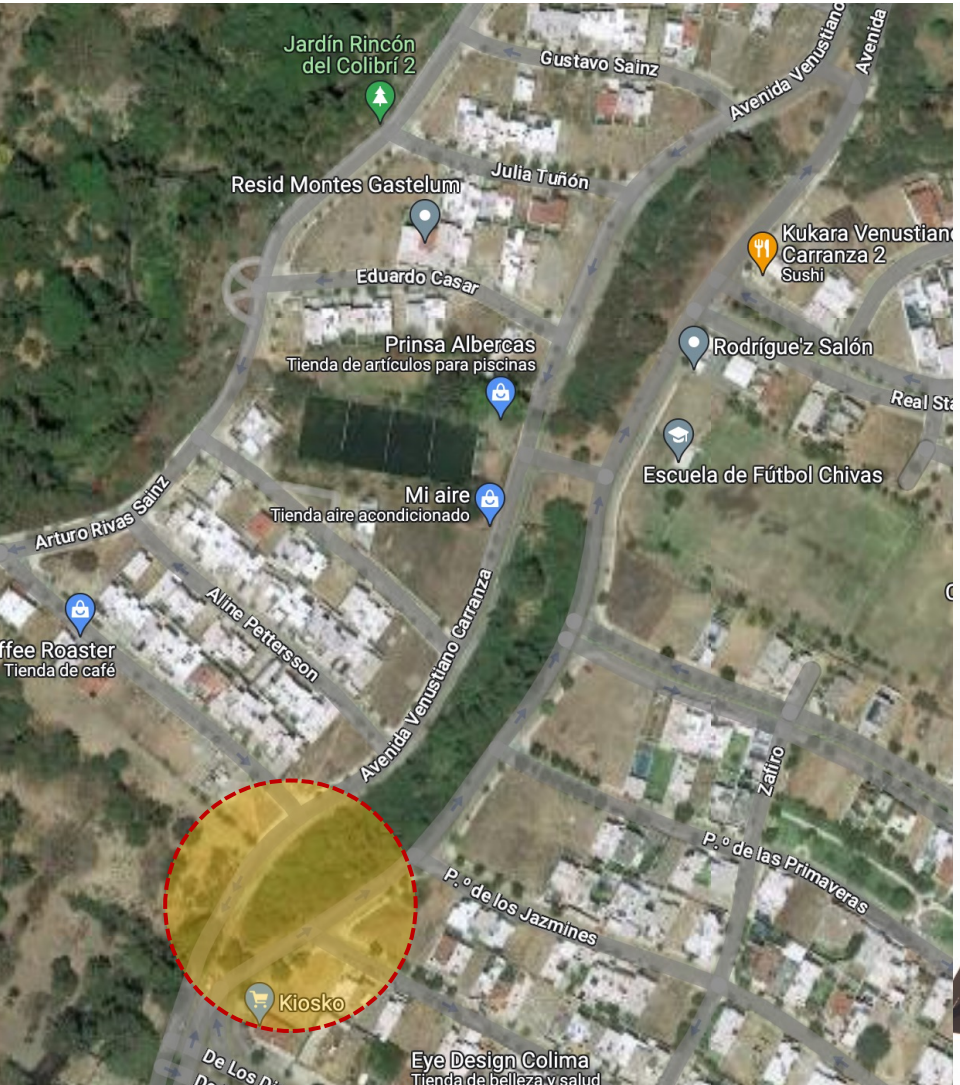

Parque Lineal V. Carranza (Propuesta)



CONTIGO manos a la obra

H. AYUNTAMIENTO DE COLIMA

PROPUESTA

Plazoleta de Ingreso a Jardín Lineal V. Carranza

IPCO Instituto de Planeación para el Municipio de Colima



CONTIGO manos a la obra

H. AYUNTAMIENTO DE COLIMA

PROPUESTA
Plazoleta de Ingreso a Jardín Lineal V. Carranza

IPCO Instituto de Planeación para el Municipio de Colima



Zona Arqueológica del Chanal



Vista plazoleta y motivo escultórico de Ingreso Parque Lineal



Glifos en zona Arqueológica del Chanal



CONTIGO manos a la obra

H. AYUNTAMIENTO DE COLIMA

PROPUESTA
Plazoleta de Ingreso a Jardín Lineal V. Carranza

IPCO Instituto de Planeación para el Municipio de Colima



Vista en Planta plazoleta de Ingreso
Parque Lineal V. Carranza

CONTIGO manos a la obra

H. AYUNTAMIENTO DE COLIMA

PROPUESTA

Plazoleta de Ingreso a Jardín Lineal V. Carranza

IPCO Instituto de Planeación para el Municipio de Colima



CONTIGO manos a la obra

H. AYUNTAMIENTO DE COLIMA

IPCO Instituto de Planeación para el Municipio de Colima









CONTIGO manos a la obra

H. AYUNTAMIENTO DE COLIMA

IPCO
Instituto de Planeación
para el Municipio de Colima



Instituto de planeación para el Municipio de Colima

Jefatura de Proyectos y Presupuestos

MEMORIA DESCRIPTIVA DE PROYECTO

1. DATOS GENERALES

NOMBRE DEL PROYECTO: CONSTRUCCIÓN DE CUARTO DORMITORIO EN COLIMA, LOCALIDAD TRAPICHILLOS.

DOMICILIO O UBICACIÓN: LOCALIDAD DE TRAPICHILLOS, CALLE SIN NOMBRE, DOMICILIO CONOCIDO, A 80 MTS AL SUR DE LA CARRETERA 110 MANZANILLO - COLIMA

(Calle, Número, Colonia, Código postal)

METAS : **12.00 M2 X UNIDAD (2 UNIDADES)**

LATITUD - LONGITUD: LAT 19.158318 LONG. – 103.524911
LAT 19.158750 LONG. – 103.525094

BENEFICIARIOS:	HOMBRES		MUJERES		VIVIENDAS / FAMILIAS	**2.00 FAMILIAS**

MONTO DE INVERSIÓN: $ 110,724.04
POR UNIDAD

2. CROQUIS DE LOCALIZACIÓN

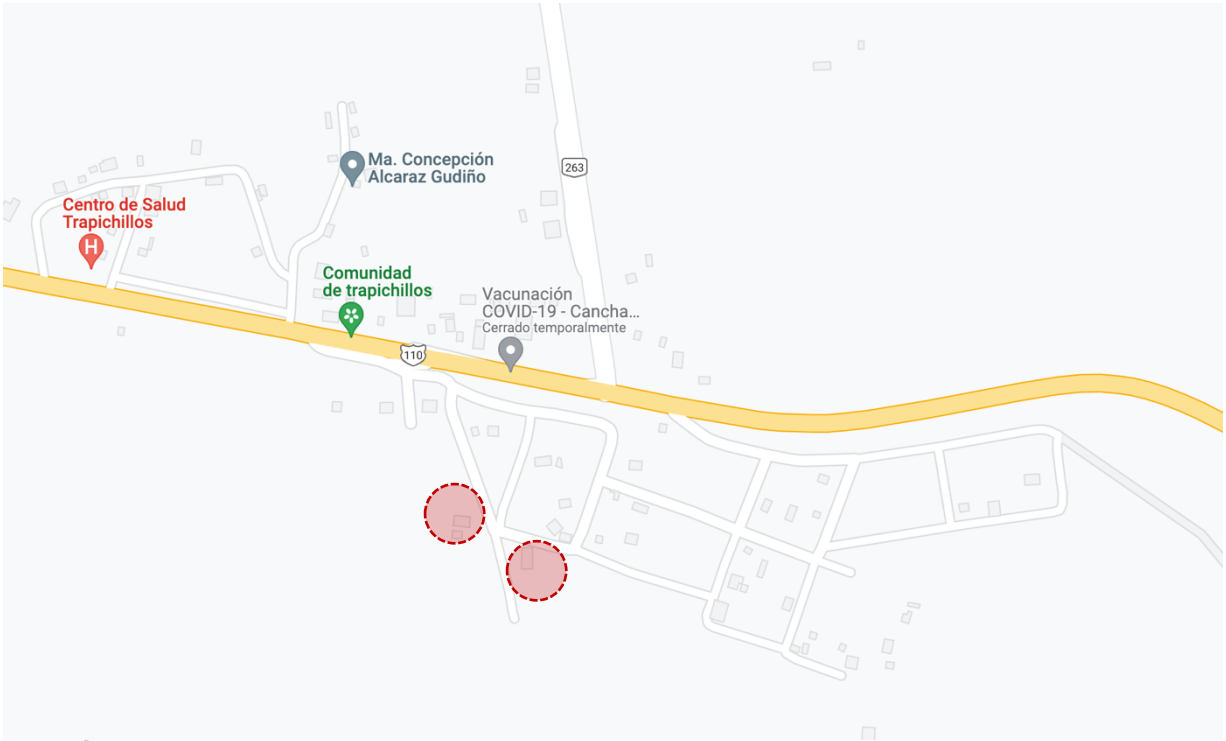

3. DESCRIPCIÓN GENERAL DEL PROYECTO

LA PRESENTE OBRA TIENE LA FINALIDAD DE CONSTRUIR 2 CUARTOS DORMITORIO EN LA LOCALIDAD DE TRAPICHILLOS, LLEVANDO A CABO LAS SIGUIENTES ACCIONES EN CADA CUARTO DORMITORIO 12.00 M2 LIMPIA TRAZO Y NIVELACIÓN DEL TERRENO. 12.00 M2 AFINE Y CONFORMACIÓN MANUAL DEL TERRENO. 12.00 M2 LOSA DE CIMENTACIÓN FC 200 KG CM2 DE 10 CM ESPESOR ARMADA CON MALLA ELECTROSOLDADA Y VARILLAS. 33.29 M2 MURO DE TABICON 10X14X28 CM. DE 14 CM. ESP ASENTADO CON MORTERO CEM ARENA 1 A 5. 13.40 M DALA DE CERRAMIENTO DE 15X20 CM. 12.00 M2 LOSA DE CONCRETO FC 200 KG CM2 10 CM ESPESOR 70.87 M2 APLANADO CON MORTERO CEM ARENA 1 A 5 EN MUROS DE 2.5 CMS DE ESPESOR MAX. 7.00 M EMBOQUILLADO EN VANOS DE PUERTAS Y VENTANAS CON MORTERO CEM ARENA 1 A 5. 13.40 ML PRETIL DE TABICÓN 14 CM ESPESOR DE 20CM ALTURA ASENTADO CON MORTERO CEM ARENA 1 A 5. 1.20 M2 BANQUETA DE 10 CM ESP. CONCRETO FC 150 KG CM2 ACABADO RAYADO FINO. 2.00 ML FORJADO DE ESCALON DE 17 CM DE PERALTE A BASE DE TABIQUE DE BARRO ROJO 7X14X28 CM ASENTADO Y APLANADO FLOTEADO CON MORTERO CEM ARENA 1 A 3 HUELLA DE 30CM ANCHO Y 6CM ESP. 2.00 SALIDA ELECTRICA PARA CONTACTO Y O APAGADOR POLARIZADO DOBLE. 1.00 SALIDA ELÉCTRICA DE CENTRO PARA LUMINARIA CON FOCO AHORRADOR DE LED 1 PZA VENTANA CORREDIZA DE 1.00X1.00 M. A BASE DE UN FIJO Y UN CORREDIZO DE 0.50X1.00 M DE ALTO CADA UNO CANCELERIA CON PERFILES DE ALUMINIO COLOR BLANCO DE 1.5 PULG CON CRISTAL 6 MM. ESP. CON JALADERA. 1 PZA PUERTA METÁLICA DE 0.90X2.10 M A BASE DE PERFIL TUBULAR COMERCIAL. 14.80 M2 IMPERMEABILIZACIÓN EN AZOTEA CON IMPERCASTHER 3 AÑOS BLANCO O SIMILAR CALIDAD Y PRECIO CON 3 MANOS DE APLICACIÓN EN LA PRIMERA A BASE DE MEZCLA CON AGUA PROP 1 A 5 EN SEGUNDA Y TERCERA

CON IMPERMEABILIZANTE SIN DILUIR. 12.00 M2 PINTURA VINÍLICA EN PLAFÓN VINIMEX DE COMEX O SIMILAR. 1.00 PZA GÁRGOLA A BASE DE TUBO DE PVC DE 2 PULG DIAM. Y 50 CM. DE LARGO. 12.00 M2 LIMPIEZA FINAL DE LA OBRA

PORQUE ES IMPORTANTE LA OBRA: LA LOCALIDAD YA CUENTA CON LOS SERVICIOS DE AGUA POTABLE, DRENAJE Y ELECTRIFICACIÓN, PERO AÚN ASÍ, ES UNA DE LAS LOCALIDADES MÁS VULNERABLES DEL MUNICIPIO, LOS BENEFICIARIOS DE LAS VIVIENDAS QUE SE VAN A INTERVENIR, VIVEN EN UNA SITUACIÓN DE HACINAMIENTO, POR LO QUE PRESENTAN LAS CARENCIAS DE CALIDAD Y ESPACIOS EN LA VIVIENDA. CON LA CONSTRUCCIÓN DE ESTA OBRA, SE PRETENDE MEJORAR EL BIENESTAR Y LA CALIDAD DE VIDA DE LAS FAMILIAS BENEFICIADAS Y ASÍ IMPACTAR POSITIVAMENTE EN LA CARENCIA DE CALIDAD Y ESPACIOS EN LA VIVIENDA Y SERVICIOS BÁSICOS DE LA VIVIENDA.

COMO SE CONSIDERÓ EL INFORME ANUAL DE POBREZA: TOMANDO EN CONSIDERACIÓN EL INFORME ANUAL DE POBREZA PUBLICADO POR BIENESTAR, Y ATENDIENDO AL INDICADOR DE CALIDAD Y ESPACIOS EN LA VIVIENDA, ASÍ COMO EL HACINAMIENTO. SE INVIERTE EN ESTE PROYECTO PARA CONTRIBUIR A QUE LAS PERSONAS DEL MUNICIPIO DE COLIMA CUENTEN CON EL DERECHO AL BIENESTAR INTEGRAL, CON LA FINALIDAD DE CERRAR LAS BRECHAS DE DESIGUALDAD QUE DIVIDEN LA POBLACIÓN MEXICANA MEJORANDO SU SITUACIÓN Y CALIDAD DE VIDA.

COMO FUE TOMADA EN CUENTA LA PARTICIPACIÓN DE LA SOCIEDAD PARA LA PLANEACIÓN DEL PROYECTO: SE HICIERON FOROS DE PARTICIPACIÓN PARA LA CONSTRUCCIÓN DEL PMD EN LAS DIFERENTES LOCALIDADES DEL MUNICIPIO EN DONDE LA ASISTENCIA DE LAS PERSONAS FUE SATISFACTORIA Y COMO RESULTADO DE ELLO SE PUDO REFLEJAR LAS NECESIDADES DE LOS VECINOS. DE IGUAL FORMA SE TOMARON EN CUENTA LAS SOLICITUDES DE LOS CIUDADANOS Y A SU VEZ CON LA CONFORMACIÓN DE UN COMITÉ DE PARTICIPACIÓN SOCIAL AL QUE SE LE DA SEGUIMIENTO A LA OBRA HASTA SU CONCLUSIÓN.

4. PROYECTO.

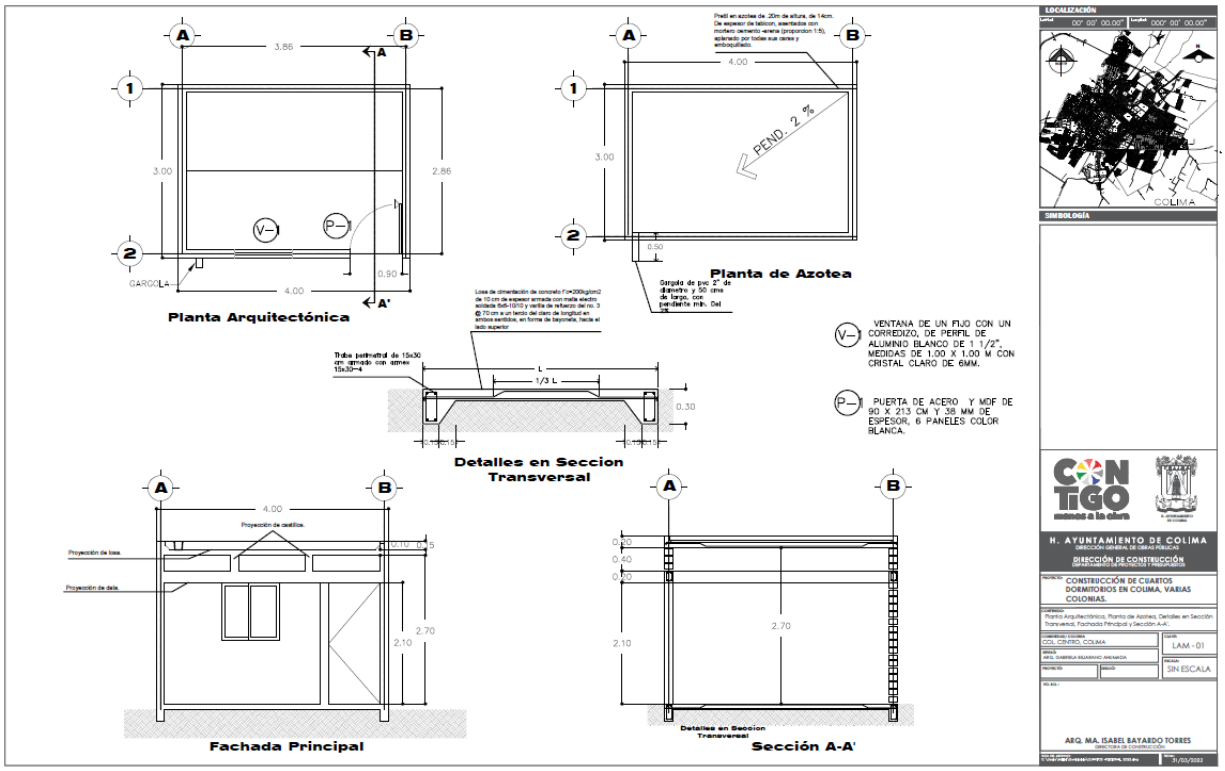

5. TABLA DE CONCEPTOS RELEVANTES INDICADOS EN PROYECTO

CONCEPTOS RELEVANTES DEL PROYECTO	VOLUMEN
LIMPIA , TRAZO Y NIVELACIÓN	12.00 M2
LOSA DE CIMENTACIÓN F'C=200 KG/CM2	12.00 M2
DALA DE CERRAMIENTO 15X20	13.40 MTS
MURO DE TABICÓN	33.29 M2
LOSA DE CONCRETO	12.00 M2
IMPERMEABILIZACIÓN DE AZOTEA	14.80 M2

6. PERIODO APROXIMADO DE EJECUCIÓN DE LA OBRA

INICIO: 01/05/2022 **TÉRMINO:** 01/06/2022 **TIEMPO MÁX. ESTIMADO: 1 MESES**

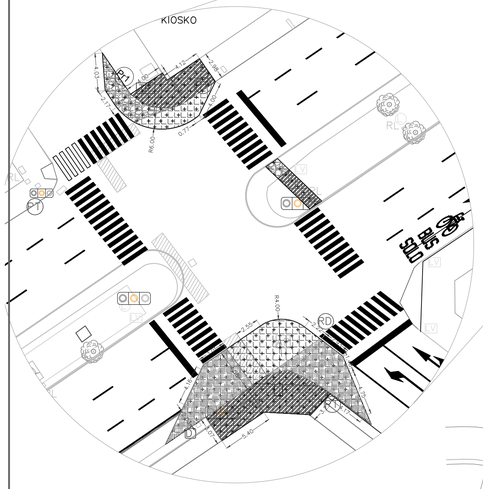

Detalle cruce Camino Real -Avenida Universidad

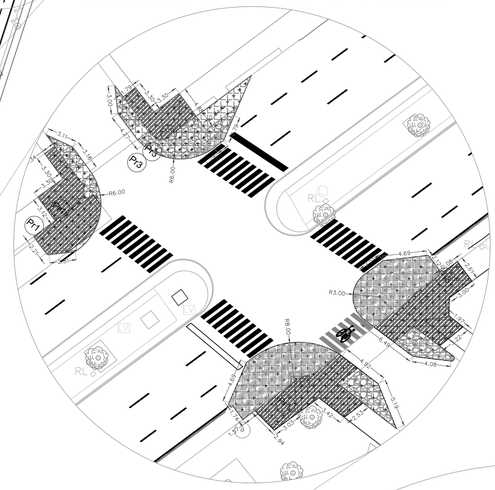

Detalle cruce Camino Real - J. L. Doblado

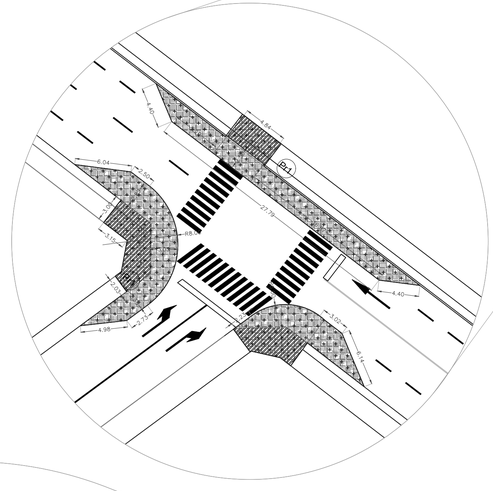

Detalle cruce Avenida Universidad - Del Estudiantel

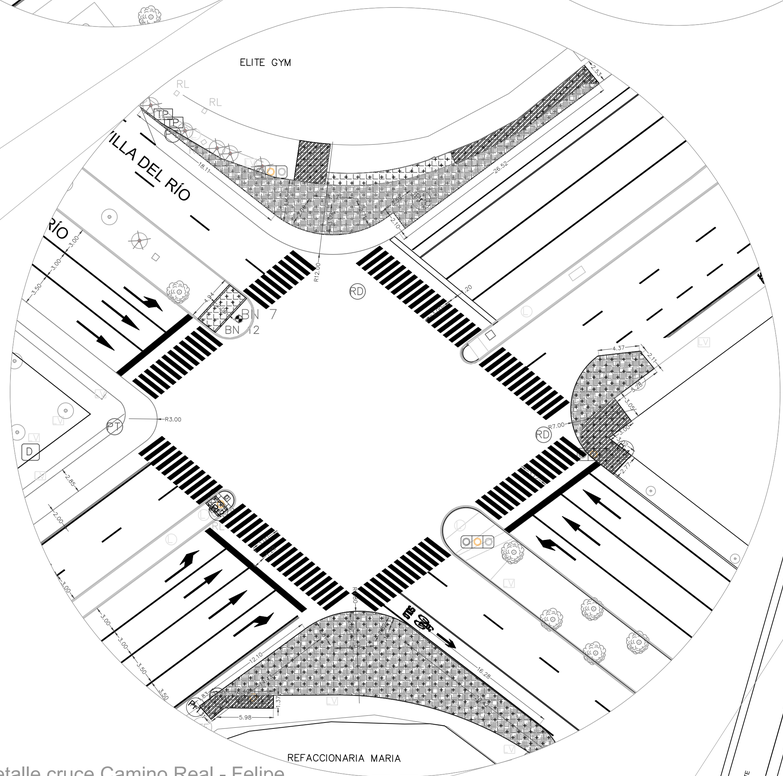

Detalle cruce Camino Real - Felipe
Sevilla del Río / Gonzalo de Sandoval

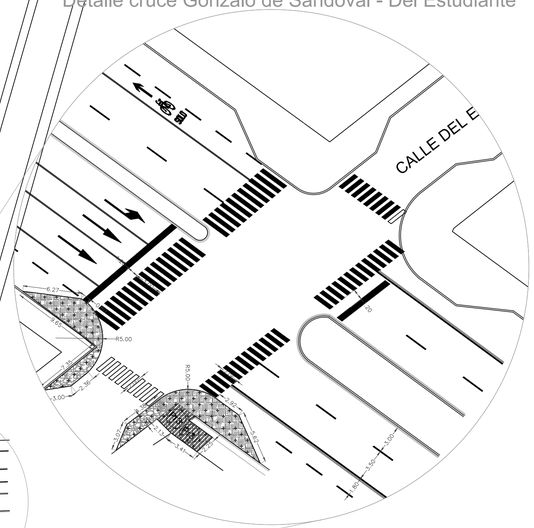

Detalle cruce Gonzalo de Sandoval - Del Estudiante

LOCALIZACIÓN

Punto 1		
Latitud:	19.248026	Longitud: -103.706106
Punto 2		
Latitud:	19.245999	Longitud: -103.703395
Punto 3		
Latitud:	19.248279	Longitud: -103.700087
Punto 4		
Latitud:	19.250285	Longitud: -103.702799



SIMBOLOGÍA

PRELIMINARES

Limpia, trazo y nivelación del terreno en área de construcción.

Ruptura de empedrado con equipo mecánico.

Demolición de machuelo y dentellón de concreto simple, sección variable de 15-20 cm de ancho x 40 cm de profundidad.

Demolición manual de banquetas de concreto armado de 10 cm de espesor con rompedora electrica.

Corte y nivelación del terreno natural en forma manual a mivel de rasante.

P-1 **Desmontaje y retiro de señalamiento de transito, a base de tablero de lamina galvanizada y poste metalico ahogado en muerto de concreto simple.**

Corte de firme de concreto con cortadora de disco.

Demolición por medios mecanicos de pavimento, con martillo hidraulico en excavadora.

P-2 **Demolición de dado de concreto armado.**

P-3 **Renivelación de registro de 1.50 x 1.50 de sección de 25 cm de altura, a base de losa de concreto armado.**

CONTIGO manos a la obra

H. AYUNTAMIENTO DE COLIMA

H. AYUNTAMIENTO DE COLIMA
DIRECCIÓN GENERAL DE OBRAS PÚBLICAS
DIRECCIÓN DE CONSTRUCCIÓN
DEPARTAMENTO DE PROYECTOS Y PRESUPUESTOS

PROYECTO:
CONSTRUCCIÓN DE GUARNICIONES Y BANQUETAS EN COLIMA, COLONIA ORIENTAL

CONTENIDO:
Plano de Conjunto
Plano de Preliminares

COMUNIDAD/ COLONIA: COL. LAS VIBORAS, COLIMA	CLAVE: ARQ - 01
REVISÓ: ING. HECTOR MIGUEL AMEZOLA GARCIA	
PROYECTÓ: ARQ. C.A.V. / DIBUJÓ: ARQ. C.A.V.	ESCALA: Indicada

VO. BO. :

ARQ. MA. ISABEL BAYARDO TORRES
DIRECTORA DE CONSTRUCCIÓN

RUTA DEL ARCHIVO: C:\Users\Alexa\Desktop\Proyectos de calles\corredores\Camino Real\Final\05 CONSTRUCCION BANQUETAS ORIENTAL.dwg

FECHA: 08/03/2023

C:\Users\Alexa\Desktop\Proyectos de calles\corredores\Camino Real\Final\05 CONSTRUCCION BANQUETAS ORIENTAL.dwg, 23/05/2023 12:32:22 p. m., _DWG To PDF.pc3

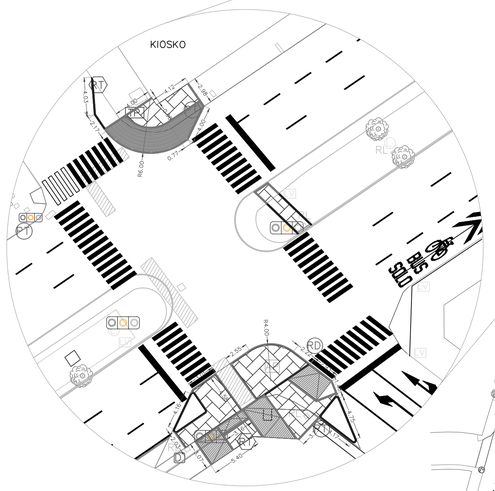

Detalle cruce Camino Real -Avenida Universidad

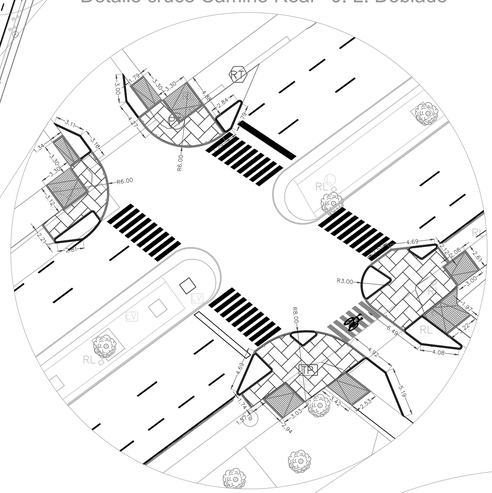

Detalle cruce Camino Real - J. L. Doblado

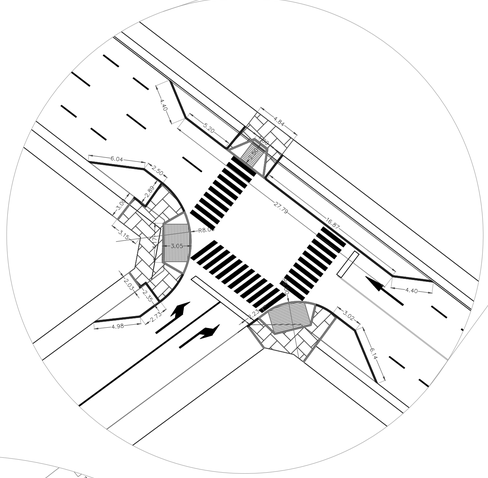

Detalle cruce Avenida Universidad - Del Estudiantel

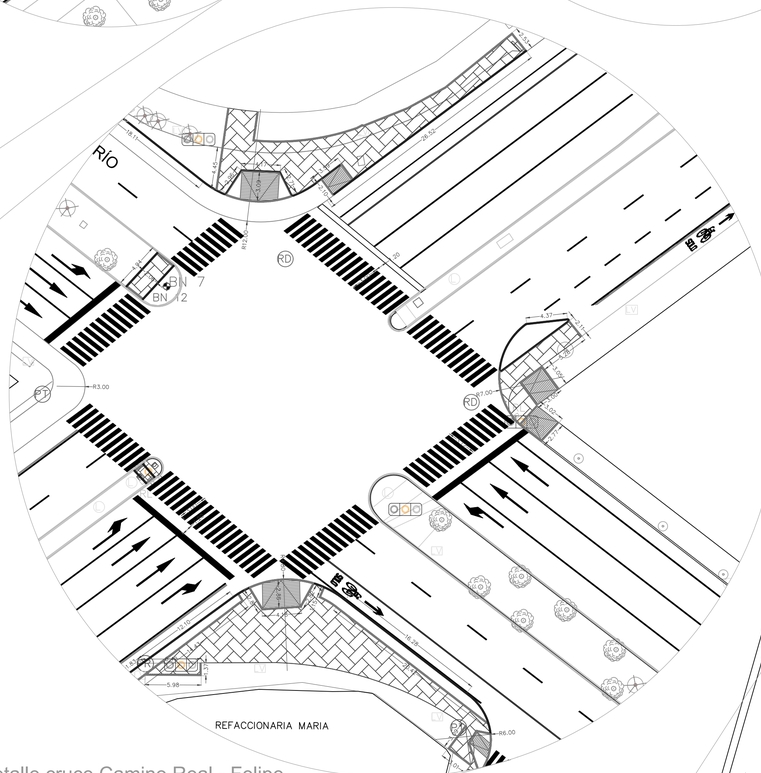

Detalle cruce Camino Real - Felipe
Sevilla del Río / Gonzalo de Sandoval

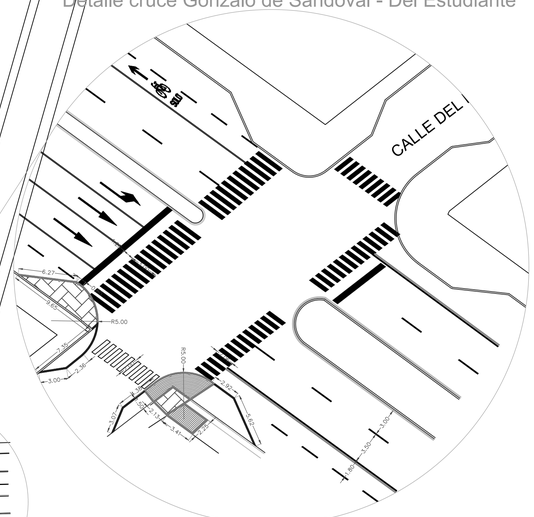

Detalle cruce Gonzalo de Sandoval - Del Estudiante

LOCALIZACIÓN

Punto 1		
Latitud:	19.248026	Longitud: -103.706106
Punto 2		
Latitud:	19.245999	Longitud: -103.703395
Punto 3		
Latitud:	19.248279	Longitud: -103.700087
Punto 4		
Latitud:	19.250285	Longitud: -103.702799



SIMBOLOGÍA

OBRA CIVIL

Machuelo trapezoidal hecho en obra de concreto f'c= 200 kg/cm2, seccion 15x40 cm.

Dentellon de concreto simple f'c=200 kg/cm2, seccion de 15x40 cm colado en sitio.

Banqueta de 10 cm de espesor con concreto de f'c=150 kg/cm2 .

Rampa peatonal de 10 cm de espesro con concreto f'c=150 kg/cm2, armada con malla electrosoldada 6x6/10-10.

Bolardo de 6" ced. de 1.10 m de altura con placa de acero para fijacion.

Canalizador oruga de polietilen de media densidad en color verde de 60.0 cm de ancho, 9.0 cm de alto y 18.5 cm de ancho.

Empedrado con piedra bola de rio de 4" de diam. con material recuperado de la ruptura del mismo, asentado en cama de tierra.

Pavimento hidráulico de 20 cm de espesor, MR-42.

CONTIGO manos a la obra

H. AYUNTAMIENTO DE COLIMA

H. AYUNTAMIENTO DE COLIMA
DIRECCIÓN GENERAL DE OBRAS PÚBLICAS
DIRECCIÓN DE CONSTRUCCIÓN
DEPARTAMENTO DE PROYECTOS Y PRESUPUESTOS

PROYECTO:
CONSTRUCCIÓN DE GUARNICIONES Y BANQUETAS EN COLIMA, COLONIA ORIENTAL

CONTENIDO:
Plano de Conjunto
Plano de Albañileria

COMUNIDAD/ COLONIA: COL. LAS VIBORAS, COLIMA
CLAVE: ARQ - 02
REVISO: ING. HECTOR MIGUEL AMEZOLA GARCIA
ESCALA: Indicada
PROYECTO: ARQ. C.A.V.
DIBUJÓ: ARQ. C.A.V.

VO. BO. :

ARQ. MA. ISABEL BAYARDO TORRES
DIRECTORA DE CONSTRUCCIÓN

RUTA DEL ARCHIVO: C:\Users\Alexa\Desktop\Proyectos de calles\corredores\Camino Real\Final\05 CONSTRUCCION BANQUETAS ORIENTAL.dwg
FECHA: 08/03/2023

Detalle cruce Camino Real -Avenida Universidad

Detalle cruce Camino Real - J. L. Doblado

Detalle cruce Avenida Universidad - Del Estudiantel

Detalle cruce Camino Real - Felipe
Sevilla del Río / Gonzalo de Sandoval

Detalle cruce Gonzalo de Sandoval - Del Estudiante

LOCALIZACIÓN

Punto 1		
Latitud:	19.248026	Longitud: -103.706106
Punto 2		
Latitud:	19.245999	Longitud: -103.703395
Punto 3		
Latitud:	19.248279	Longitud: -103.700087
Punto 4		
Latitud:	19.250285	Longitud: -103.702799



SIMBOLOGÍA

SEÑALAMIENTO EN PISO

P1 **M-11.1 Flechas en las intersecciones para indicar diversos movimientos que se permiten.**
P2 **Pictograma de identificación de vía ciclista exclusiva.**
P3 **Indicación de velocidad en el carril.**
P4 **Indicación de cruces escolares.**
P5 **M -7.1 Raya para cruce ciclista de 0.40 m de ancho. Se debe colocar simbolos de bicicleta.**
P6 **Área de transferencia de transporte público.**
P7 **M-6 Raya de ALTO, de 0.60 m de ancho.**
P8 **M-7.1 Rayas para cruce de peatones de 0.40 m de ancho y 3.00 m de largo.**
P9 **M-1.1 Raya continua sencilla, en color amarillo de 0.10 m de ancho.**
P10 **M-2.3 Raya separadores de carriles, discontinua, en segmentos de 2.50 m separados entre 5.00 m de 0.10 m de ancho, en color blanco.**
P11 **M-2.1 Raya separadora de carriles, continua sencilla, de 0.10 m de ancho, en color blanco.**
P12 **Raya delimitadora de ciclovia, continua sencilla, de 0.10 m de ancho, en color verde.**
P13 **M-3.2 Raya en la orilla derecha, discontinua, de 0.10 m de ancho, en color blanco, conformada por segmentos de 2.00 m de longitud y separados 2.00 m entre si.**
P14 **M-3.3 Raya en orilla izquierda, continua, de color amarilla de 0.10 m de ancho.**

SEÑALAMIENTO VERTICAL

V1 **SP-32 Peatones de 0.71 x 0.71 m.**
V2 **Prohibido el tránsito de motocicletas - Vía ciclista.**
V3 **SR-9_30 Velocidad.**
V4 **SIS-19 Paradero de Autobús.**

DELIMITADORES Y BOTONES

D1 **Delimitador de ciclovia.**

CONTIGO manos a la obra

H. AYUNTAMIENTO DE COLIMA

H. AYUNTAMIENTO DE COLIMA
DIRECCIÓN GENERAL DE OBRAS PÚBLICAS
DIRECCIÓN DE CONSTRUCCIÓN
DEPARTAMENTO DE PROYECTOS Y PRESUPUESTOS

PROYECTO:
CONSTRUCCIÓN DE GUARNICIONES Y BANQUETAS EN COLIMA, COLONIA ORIENTAL

CONTENIDO:
Plano de Conjunto
Plano de Señalamiento

COMUNIDAD/ COLONIA: COL. LAS VIBORAS, COLIMA
CLAVE: ARQ - 03
REVISÓ: ING. HECTOR MIGUEL AMEZOLA GARCIA
ESCALA: Indicada
PROYECTO: ARQ. C.A.V.
DIBUJÓ: ARQ. C.A.V.

VO. BO. .

ARQ. MA. ISABEL BAYARDO TORRES
DIRECTORA DE CONSTRUCCIÓN

RUTA DEL ARCHIVO: C:\Users\Alexa\Desktop\Proyectos de calles\corredores\Camino Real\Final\05 CONSTRUCCION BANQUETAS ORIENTAL.dwg
FECHA: 06/03/2023

SE CONSIDERO EL 30% DEL ÁREA
EMPEDRADA PARA SU REPOSICIÓN LA CUAL
DEBERA PRIORIZAR LAS ZONAS EN MAL
ESTADO A CRITERIO DE LA INSPECCIÓN

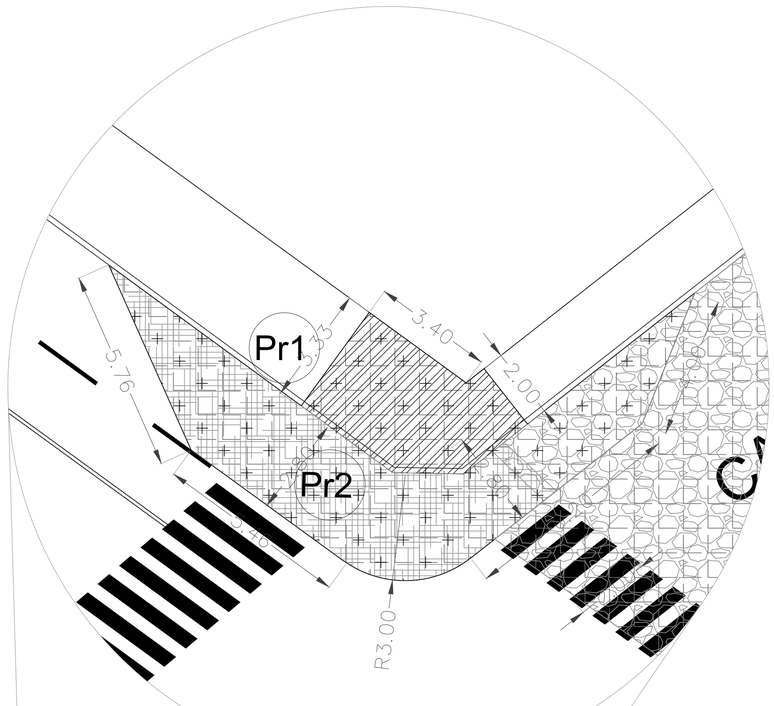

LOCALIZACIÓN

Punto 1

Latitud:	Longitud:
19.246047	-103.703285

Punto 2

Latitud:	Longitud:
19.246974	-103.702008



SIMBOLOGÍA

PRELIMINARES

- Limpia, trazo y nivelación del terreno en área de construcción.
- Ruptura de empedrado con equipo mecánico.
- Demolición de machuelo y dentellón de concreto simple, sección variable de 15-20 cm de ancho x 40 cm de profundidad.
- Demolición manual de banquetas de concreto armado de 10 cm de espesor con rompedora electrica.
- Corte y nivelación del terreno natural en forma manual a mivel de rasante.
- (Pr1) Desmontaje y retiro de señalamiento de transito, a base de tablero de lamina galvanizada y poste metalico ahogado en muerto de concreto simple.
- Corte de firme de concreto con cortadora de disco.
- Demolición por medios mecanicos de pavimento, con martillo hidraulico en excavadora.
- (Pr2) Renivelación de registro de 1.50 x 1.50 de sección de 25 cm de altura, a base de losa de concreto armado.

CONTIGO manos a la obra

H. AYUNTAMIENTO DE COLIMA

H. AYUNTAMIENTO DE COLIMA
DIRECCIÓN GENERAL DE OBRAS PÚBLICAS
DIRECCIÓN DE CONSTRUCCIÓN
DEPARTAMENTO DE PROYECTOS Y PRESUPUESTOS

PROYECTO:
CONSTRUCCIÓN DE PAVIMENTACIÓN EN COLIMA, CON CONCRETO HIDRÁULICO, COLONIA ORIENTAL, CALLE DEL ESTUDIANTE TRAMO ENTRE AV. GONZALO DE SANDOVAL Y CALLE J.L. DOBLADO

CONTENIDO:
Plano de Conjunto
Plano de Preliminares

COMUNIDAD/ COLONIA:	CLAVE:
COL. LAS VIBORAS, COLIMA	ARQ - 01
REVISÓ: ING. HECTOR MIGUEL AMEZOLA GARCIA	ESCALA: Indicada
PROYECTÓ: ARQ. C.A.V. / DIBUJÓ: ARQ. C.A.V.	

VO. BO.:

ARQ. MA. ISABEL BAYARDO TORRES
DIRECTORA DE CONSTRUCCIÓN

RUTA DEL ARCHIVO: C:\Users\Alexa\Desktop\Proyectos de calles\corredores\Camino Real\Final\Concreto hidraulico Estudiante.dwg

FECHA: 06/03/2023

SE CONSIDERO EL 30% DEL ÁREA
EMPEDRADA PARA SU REPOSICIÓN LA CUAL
DEBERA PRIORIZAR LAS ZONAS EN MAL
ESTADO A CRITERIO DE LA INSPECCIÓN

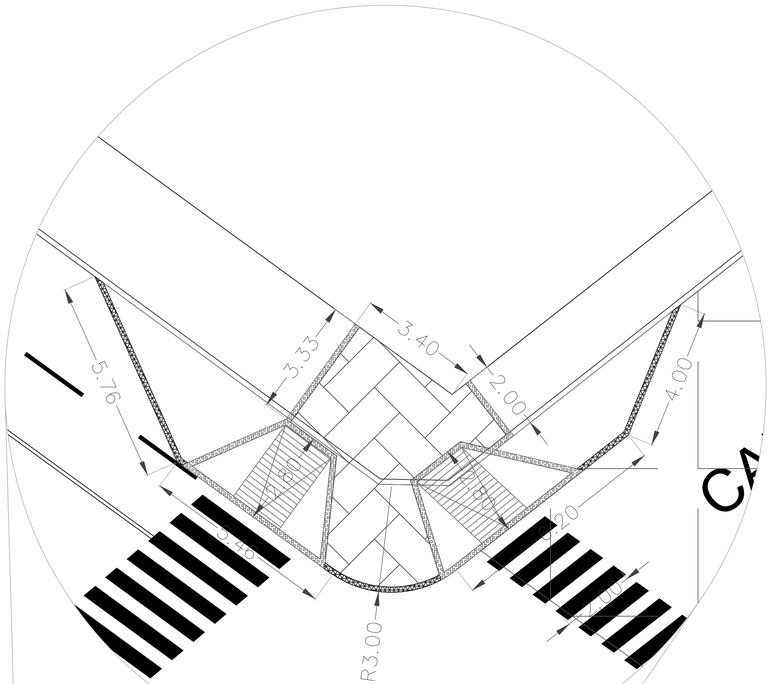

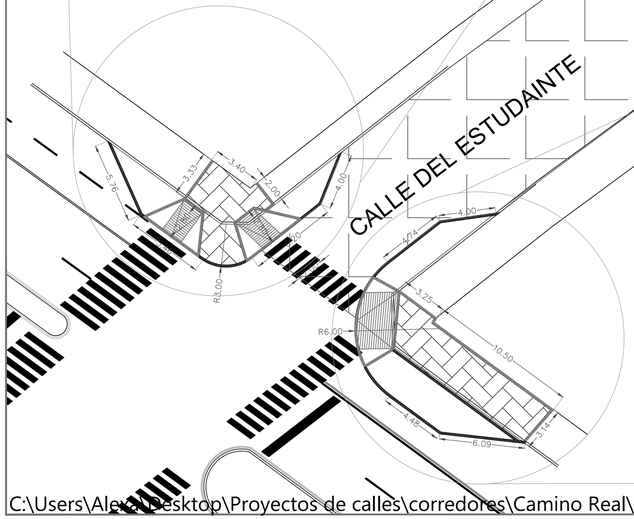

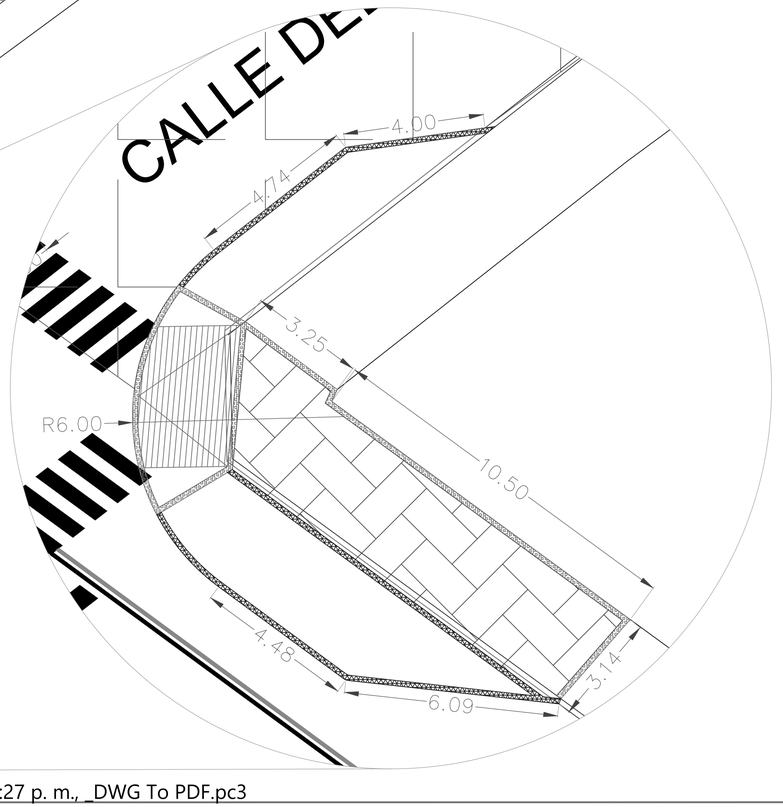

LOCALIZACIÓN

Punto 1

Latitud:	Longitud:
19.246047	-103.703285

Punto 2

Latitud:	Longitud:
19.246974	-103.702008



SIMBOLOGÍA

OBRA CIVIL

Machuelo trapezoidal hecho en obra de concreto f'c= 200 kg/cm2, seccion 15x40 cm.

Dentellon de concreto simple f'c=200 kg/cm2, seccion de 15x40 cm colado en sitio.

Banqueta de 10 cm de espesor con concreto de f'c=150 kg/cm2 .

Rampa peatonal de 10 cm de espesro con concreto f'c=150 kg/cm2, armada con malla electrosoldada 6x6/10-10.

Empedrado con piedra bola de rio de 4" de diam. con material recuperado de la ruptura del mismo, asentado en cama de tierra.

Pavimento hidráulico de 20 cm de espesor, MR-42.

CONTIGO manos a la obra

COLIMA
H. AYUNTAMIENTO DE COLIMA

H. AYUNTAMIENTO DE COLIMA
DIRECCIÓN GENERAL DE OBRAS PÚBLICAS
DIRECCIÓN DE CONSTRUCCIÓN
DEPARTAMENTO DE PROYECTOS Y PRESUPUESTOS

PROYECTO:
CONSTRUCCIÓN DE PAVIMENTACIÓN EN COLIMA, CON CONCRETO HIDRÁULICO, COLONIA ORIENTAL, CALLE DEL ESTUDIANTE TRAMO ENTRE AV. GONZALO DE SANDOVAL Y CALLE J.L. DOBLADO

CONTENIDO:
Plano de Conjunto
Plano de Albañileria

COMUNIDAD/ COLONIA:
COL. ORIENTAL, COLIMA

CLAVE:
ARQ - 02

REVISÓ:
ING. HECTOR MIGUEL AMEZOLA GARCIA

ESCALA:
Indicada

PROYECTÓ:
ARQ. C.A.V.

DIBUJÓ:
ARQ. C.A.V.

VO. BO.:

ARQ. MA. ISABEL BAYARDO TORRES
DIRECTORA DE CONSTRUCCIÓN

RUTA DEL ARCHIVO:
C:\Users\Alexa\Desktop\Proyectos de calles\corredores\Camino Real\Final\Concreto hidraulico Estudiante.dwg

FECHA:
06/03/2023

SE CONSIDERO EL 30% DEL ÁREA
EMPEDRADA PARA SU REPOSICIÓN LA CUAL
DEBERA PRIORIZAR LAS ZONAS EN MAL
ESTADO A CRITERIO DE LA INSPECCIÓN

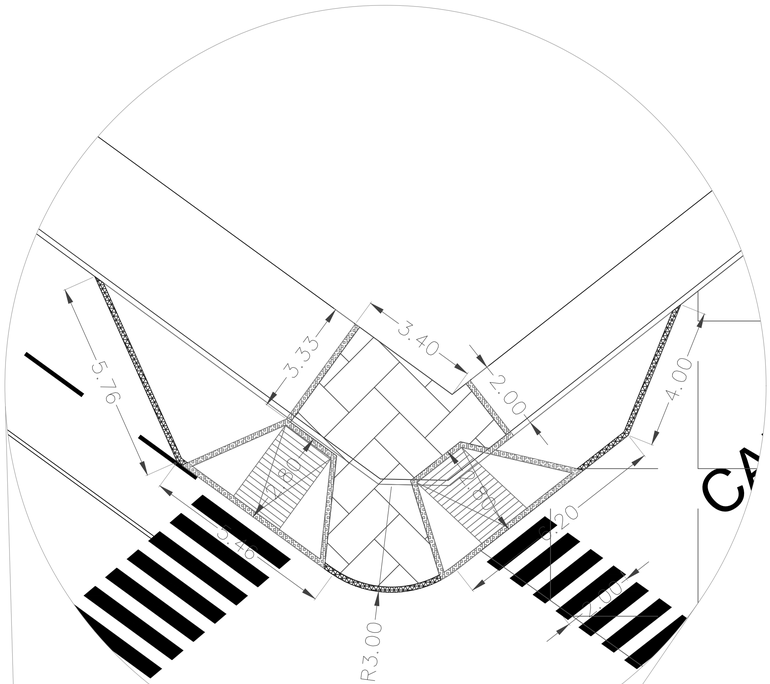

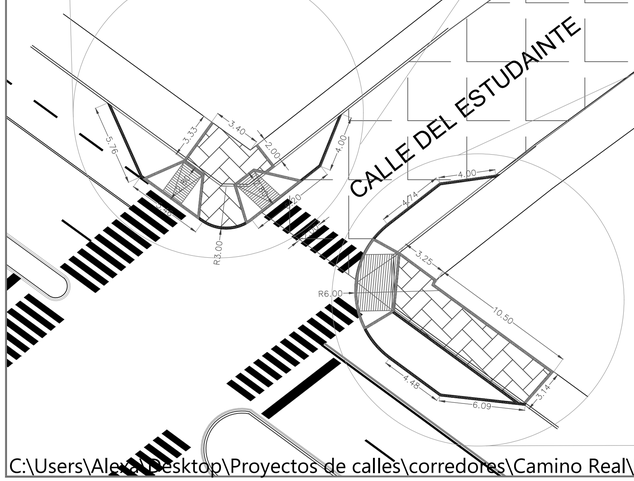

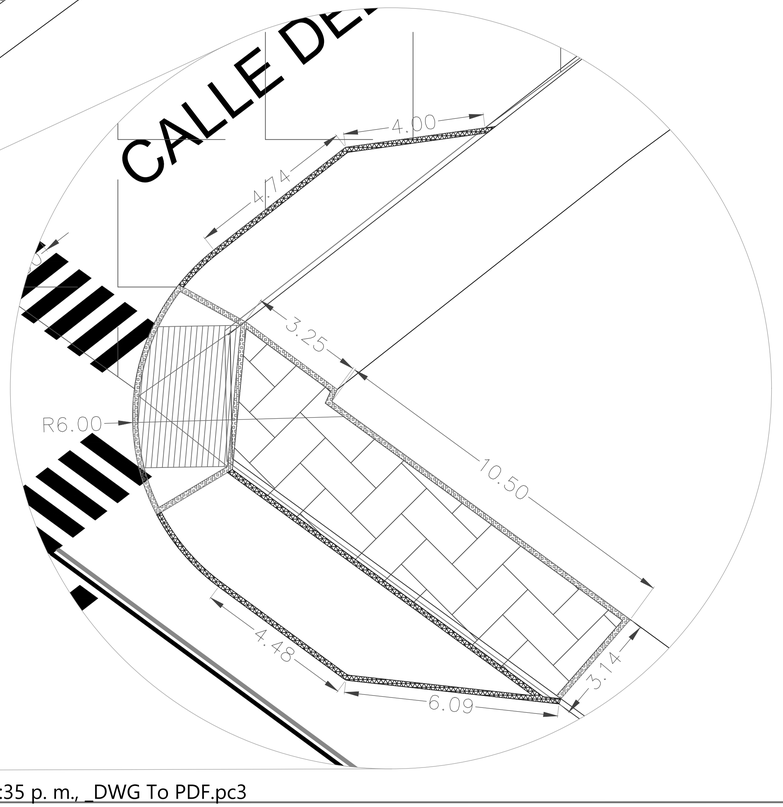

LOCALIZACIÓN

Punto 1

Latitud:	Longitud:
19.246047	-103.703285

Punto 2

Latitud:	Longitud:
19.246974	-103.702008



SIMBOLOGÍA

SEÑALAMIENTO EN PISO

P1 **Área de transferencia de transporte público.**

P2 **M-7.1 Rayas para cruce de peatones de 0.40 m de ancho y 3.00 m de largo.**

SEÑALAMIENTO VERTICAL

V1 **SIS-19 Paradero de Autobús.**

CONTIGO manos a la obra

H. AYUNTAMIENTO DE COLIMA

H. AYUNTAMIENTO DE COLIMA
DIRECCIÓN GENERAL DE OBRAS PÚBLICAS
DIRECCIÓN DE CONSTRUCCIÓN
DEPARTAMENTO DE PROYECTOS Y PRESUPUESTOS

PROYECTO:
CONSTRUCCIÓN DE PAVIMENTACIÓN EN COLIMA, CON CONCRETO HIDRÁULICO, COLONIA ORIENTAL, CALLE DEL ESTUDIANTE TRAMO ENTRE AV. GONZALO DE SANDOVAL Y CALLE J.L. DOBLADO

CONTENIDO:
Plano de Conjunto
Plano de Señalamiento

COMUNIDAD/ COLONIA:	CLAVE:
COL. ORIENTAL, COLIMA	ARQ - 03
REVISÓ: ING. HECTOR MIGUEL AMEZOLA GARCIA	ESCALA: Indicada
PROYECTÓ: ARQ. C.A.V. / DIBUJÓ: ARQ. C.A.V.	

VO. BO.:

ARQ. MA. ISABEL BAYARDO TORRES
DIRECTORA DE CONSTRUCCIÓN

RUTA DEL ARCHIVO: C:\Users\Alexa\Desktop\Proyectos de calles\corredores\Camino Real\Final\Concreto hidraulico Estudiante.dwg

FECHA: 06/03/2023

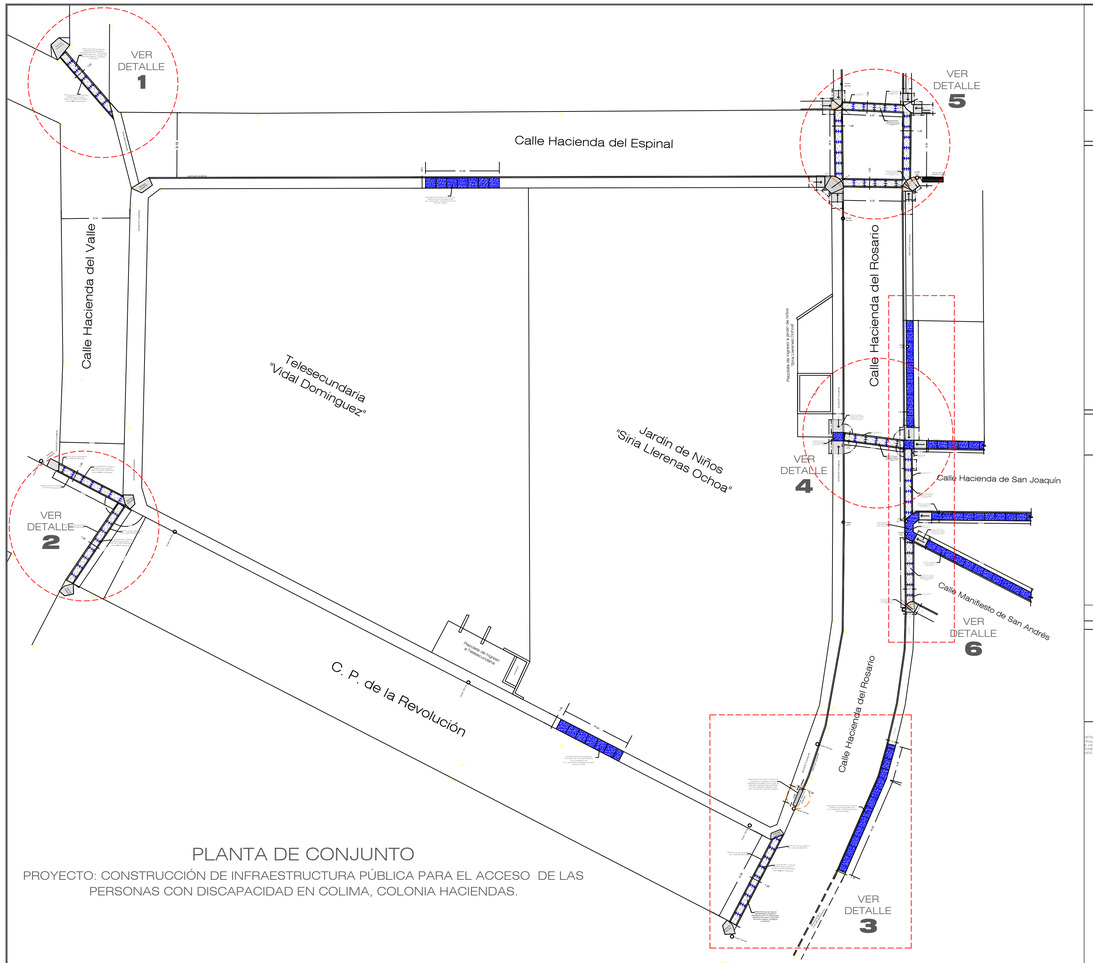

PLANTA DE CONJUNTO

PROYECTO: CONSTRUCCIÓN DE INFRAESTRUCTURA PÚBLICA PARA EL ACCESO DE LAS PERSONAS CON DISCAPACIDAD EN COLIMA, COLONIA HACIENDAS.

DETALLE 1

PASACALLES EN EL CRUCERO DE HACIENDA DEL VALLE Y HACIENDA DEL ESPINAL

DETALLE 2

PASACALLES EN EL CRUCERO DE CALLE HACIENDA DEL VALLE Y CALLE CP. DE LA REVOLUCIÓN

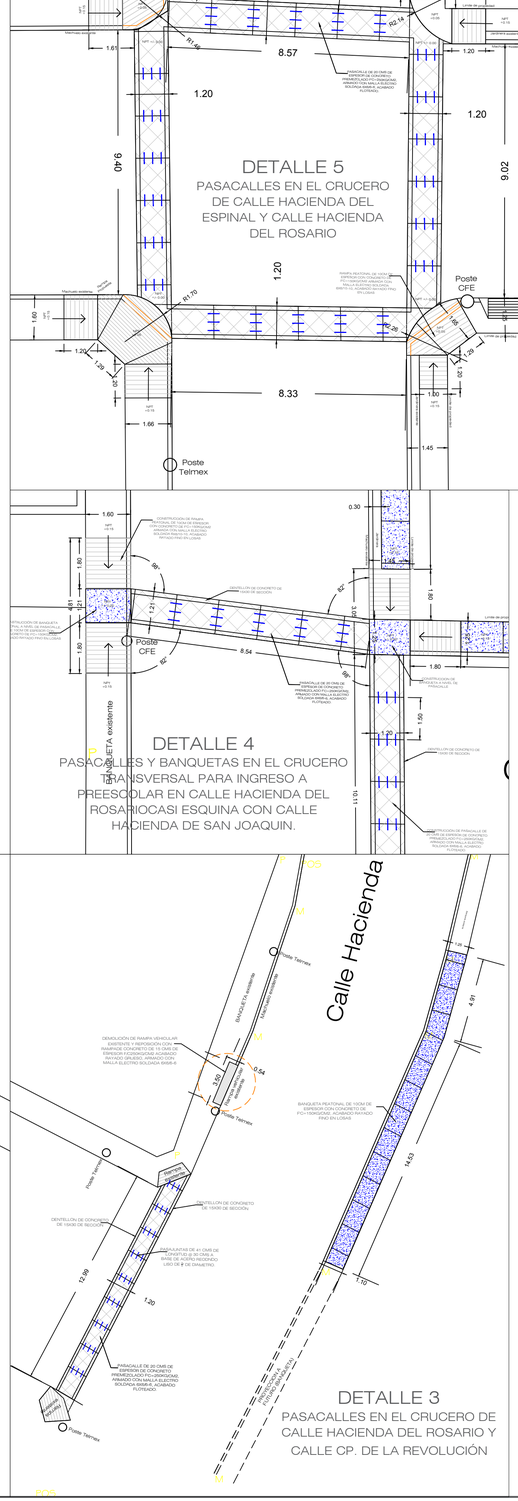

DETALLE 3

PASACALLES EN EL CRUCERO DE CALLE HACIENDA DEL ROSARIO Y CALLE CP. DE LA REVOLUCIÓN

Poste Telmex
1.20
1.57
1.20
1.65
8.57
1.20
9.40
1.20
9.02
1.20
8.33
1.66
Poste Telmex
Poste CFE
1.45
1.20
1.60
1.20
1.66
1.20
1.00
1.45
1.20
1.60
1.60
1.60
1.21
1.80
8.54
1.80
1.50
1.20
1.50
1.80
1.80
1.80

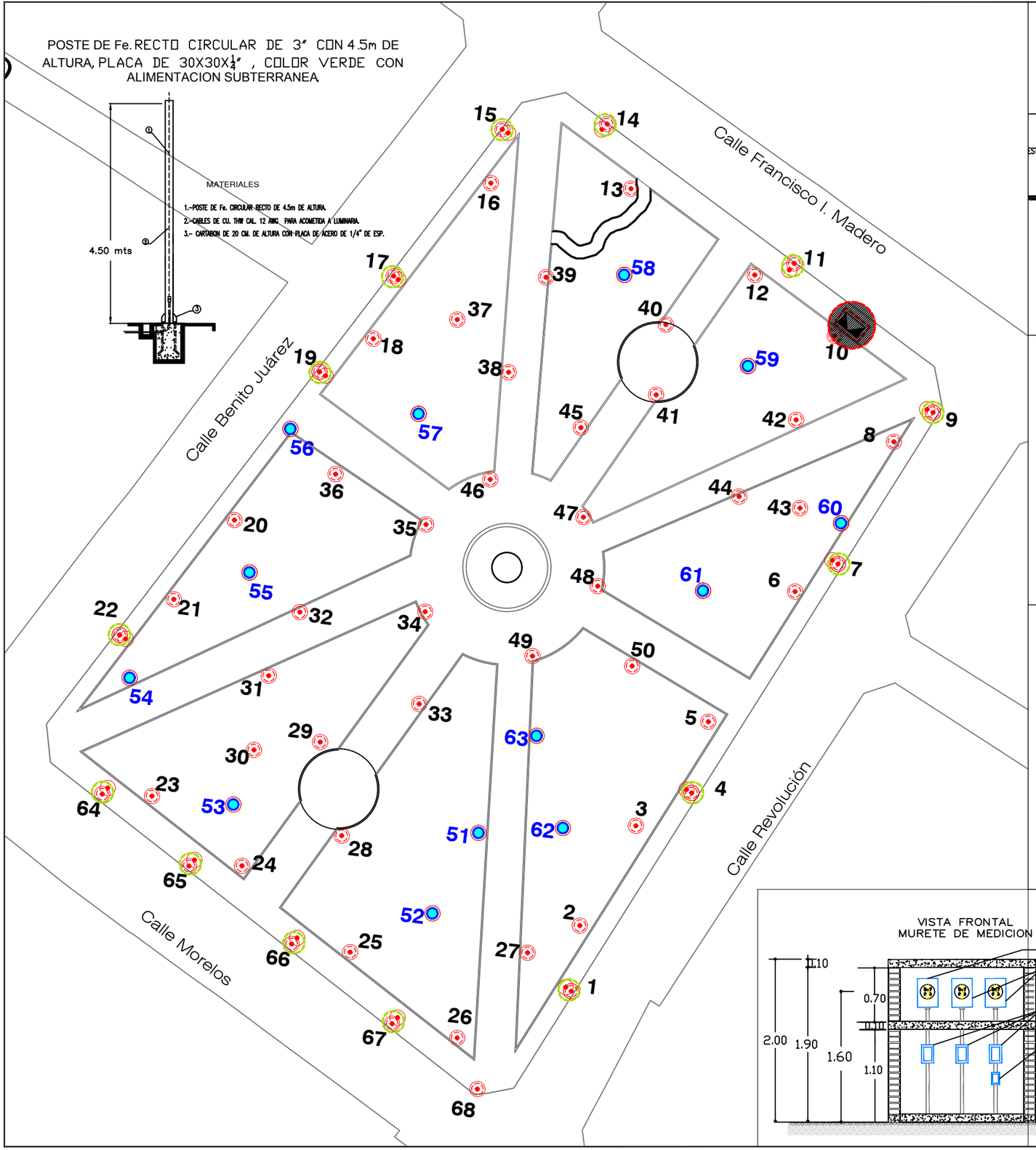

MEDICIÓN DE ALUMBRADO PÚBLICO

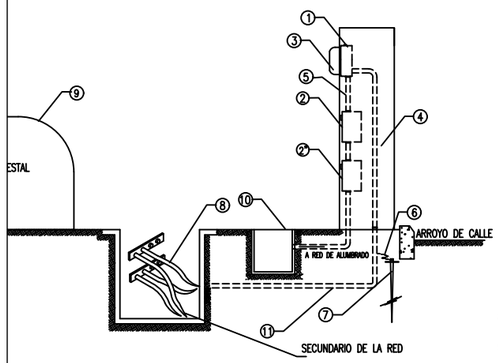

MATERIALES

1.– BASE DE MEDICION
2.– CONTROL DE ALUMBRADO
2".– CONTACTOR
3.– MEDIDOR C.F.E.
4.– TUBO LICUATITE 32 mm⌀
5.– TUBO LICUATITE 19 mm⌀
6.– CABLE THW CAL. 10 AWG
7.– VARILLA DE TIERRAS
8.– CABLE DE ALUMINIO PARA ACOMETIDA
9.– TRANSFORMADOR TIPO PEDESTAL
10.– REGISTRO DE ALUMBRADO
11.– TUBO PVC PESADO 32 mm⌀

VISTA LATERAL MURETE DE MEDICION

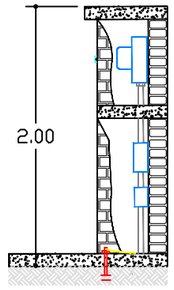

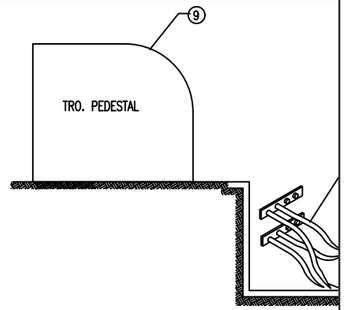

VISTA EN PLANTA MURETE DE MEDICION

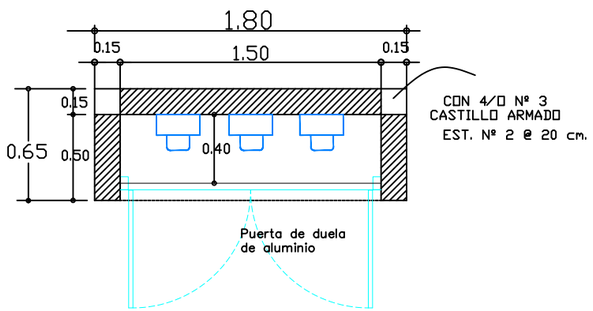

VISTA FRONTAL MURETE DE MEDICION

VISTA FRONTAL MURETE DE MEDICION

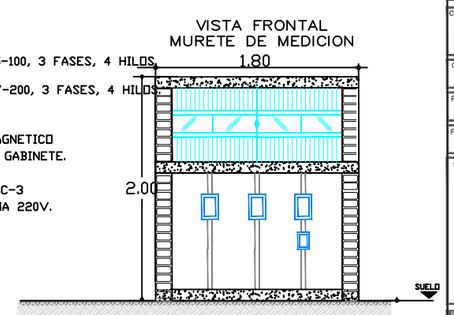

LOCALIZACIÓN

Latitud: 19.239719 Longitud: -103.724490

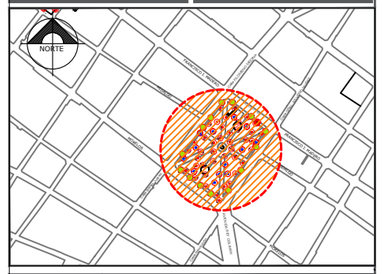

SIMBOLOGÍA

SEÑALIZACIÓN DE LUMINARIAS DOBLES EN PERIMETRO DE JARDÍN, INCLUYE COLOCACIÓN DE POSTE Y 2 LUMINARIAS POR PUNTO (14.00 PZAS DE POSTE Y 28.00 PZAS DE LUMINARIA)

DESMONTAJE CON RECUPERACIÓN DE LUMINARIA PUNTA POSTE, HASTA UNA ALTURA DE 6.00 MTS PARA SER ENTREGADA A LA DIRECCIÓN DE ALUMBRADO PÚBLICO DEL MUNICIPIO DE COLIMA. (63.00 PZA).
*EN NUMERACION DEL 1 - 63

SUMINISTRO COLOCACIÓN E INSTALACIÓN DE LUMINARIA PUNTA POSTE MOD. LED CLÁSICA MCA. GENERAL ELECTRIC MULT VOLT 120-277 V, 140 LM/W 80000 HRS O SIMILAR EN CALIDAD Y PRECIO (76.00 PZA).

SUMINISTRO Y COLOCACION DE POSTE METÁLICO RECTO CIRCULAR DE 3" CON 4.5 MTS DE ALTURA INCLUYE, PLACA DE 30X30X¼". (13.00 PZA)
*EN NUMERACION DEL PLANO DEL 64 - 76.

DEMOLICIÓN DE MURETE DE MEDICIÓN EXISTENTE A BASE DE LOSAS DE CONCRETO ARMADO, MUROS, DALAS, CASTILLOS, INCLUYE: DESCONEXIONES ELÉCTRICAS NECESARIAS, CARGA Y ACARREO. (1.00 PZA).

CONSTRUCCIÓN DE NICHO DE MEDICIÓN SECCIÓN 0.65 MTS DE ANCHO, 1.80 MTS LONGITUD, FABRICADO A BASE DE CONCRETO ARMADO FC=150KG/CM2 CON VARILLA DE ⅜" @ 20 CMS AMBOS SENTIDOS, APLANADO ACABADO FLOTEADO FINO, MURETE DE ENRRASE DE 40 CMS DE ESPESOR, ASENTADO CON MORTERO CEMENTO-ARENA PROP 1:4; DALA DE DESPLANTE DE 14X20 CMS ARMADA CON 4 VAR. DE ⅜" Y ESTRIBOS DEL NO.2 @ 15 CMS, CONCRETO FC=150KG/CM2. 2 CASTILLOS SECCION DE 15X15CMS ARMADOS CON 4 VAR. DE ⅜" Y ESTRIBOS DEL NO.2 @ 20 CMS, LOSA DE CIMENTACION DE 1.50 X 2.00 MTRS A BASE DE CONCRETO ARMADO DE 15 CMS DE ESPESOR FC=200 KG/CM2 ARMADO CON 4 VAR. DE ⅜", TERMINADO ESCOBILLADO Y PINTURA VINILICA, INCLUYE PUERTA DE ALUMINIO SECCION 70X140 CMS (2 PUERTAS ABATIBLES) COLOR NATURAL Y CRISTAL DE 6MM EN ESPESOR, BASE PARA MEDIDOR, 5-100, 3 FASES, 4 HILOS, MCA SQUARE, 2 BASES PARA MEDIDOR 7-100, 3 FASES, 4 HILOS, 3 INTERRUPTORES TERMOMAGNETICOS TIPO FAL 100 AMP CON GABINETE, 1 CONTACTOR MOD. 3RT1055 AC-3, 75 KW/440 V, TUBO CONEXIONES, PVC PESADO 19MM Y TODO LO NECESARIO PARA SU CORRECTO FUNCIONAMIENTO. (1.00 PZA).

CONTIGO manos a la obra

COLIMA H. AYUNTAMIENTO DE COLIMA

H. AYUNTAMIENTO DE COLIMA
DIRECCIÓN GENERAL DE OBRAS PÚBLICAS
DIRECCIÓN DE CONSTRUCCIÓN
DEPARTAMENTO DE PROYECTOS Y PRESUPUESTOS

PROYECTO:
REHABILITACIÓN DE ALUMBRADO PÚBLICO EN COLIMA, JARDÍN NUÑEZ, COLONIA CENTRO.

CONTENIDO:
PROYECTO "COLIMA BRILLA"
SEMBRADO DE LUMINARIAS

COMUNIDAD/ COLONIA: COLONIA CENTRO, COLIMA
CLAVE: **ARQ - 01**
REVISÓ: ING HECTOR MIGUEL AMAZOLA GARCIA
ESCALA: sn/e
PROYECTÓ: DIR. ALUMBRADO PÚBLICO ARQ. M.E.V.V.
DIBUJÓ: ARQ. C.A.V
VO. BO. :

ARQ. MA. ISABEL BAYARDO TORRES
DIRECTORA DE CONSTRUCCIÓN

RUTA DEL ARCHIVO:
FECHA: 15/03/2023

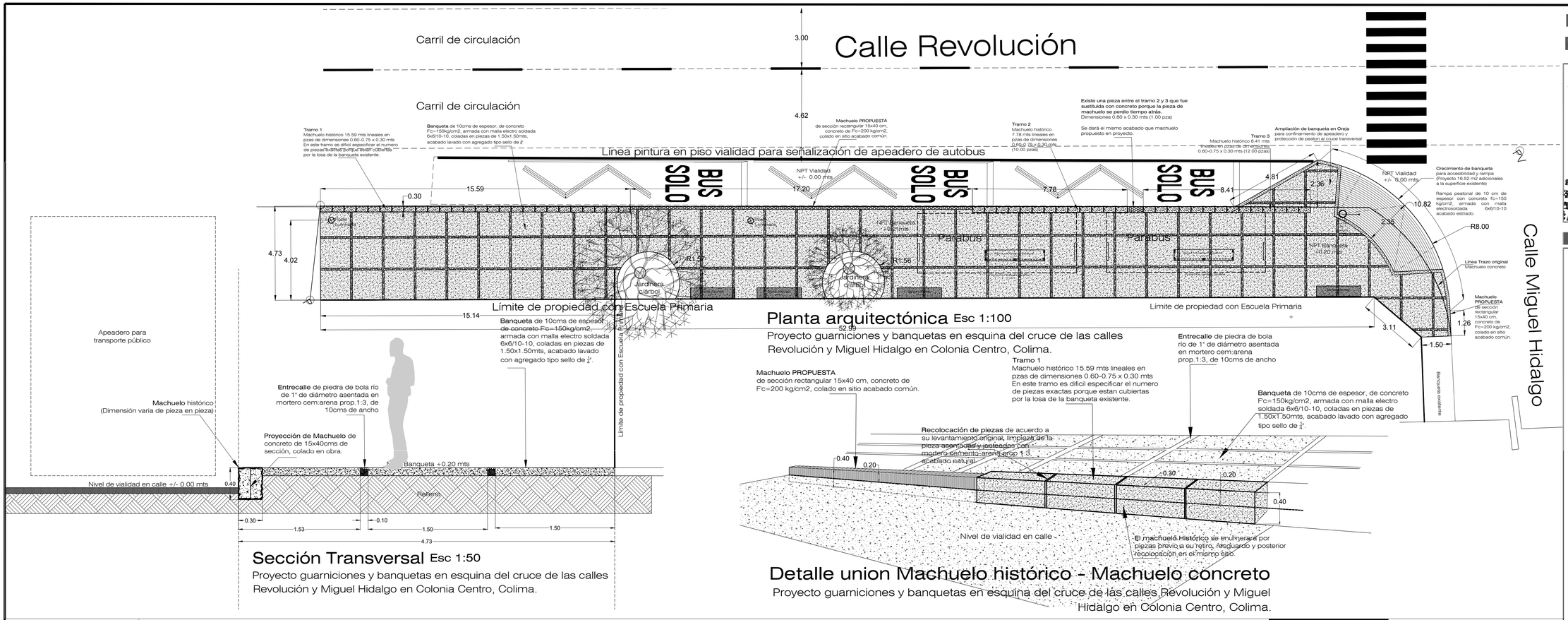
Calle Revolución
Carril de circulación
Carril de circulación
3.00
4.62
Línea pintura en piso vialidad para señalización de apeadero de autobus
Tramo 1
Machuelo histórico 15.59 mts lineales en pzas de dimensiones 0.60-0.75 x 0.30 mts
En este tramo es difícil especificar el numero de piezas exactas porque estan cubiertas por la losa de la banqueta existente.
Banqueta de 10cms de espesor, de concreto F'c=150kg/cm2, armada con malla electro soldada 6x6/10-10, coladas en piezas de 1.50x1.50mts, acabado lavado con agregado tipo sello de 3/4".
Machuelo PROPUESTA
de sección rectangular 15x40 cm, concreto de F'c=200 kg/cm2, colado en sitio acabado común.
Tramo 2
Machuelo histórico 7.78 mts lineales en pzas de dimensiones 0.60-0.75 x 0.30 mts (10.00 pzas)
Existe una pieza entre el tramo 2 y 3 que fue sustituida con concreto porque la pieza de machuelo se perdio tiempo atrás. Dimensiones 0.80 x 0.30 mts (1.00 pza)
Se dará el mismo acabado que machuelo propuesto en proyecto.
Tramo 3
Machuelo histórico 8.41 mts lineales en pzas de dimensiones 0.60-0.75 x 0.30 mts (12.00 pzas)
Ampliación de banqueta en Oreja
para confinamiento de apeadero y protección de peaton al cruce transversal
BUS SOLO
BUS SOLO
BUS SOLO
NPT Vialidad +/- 0.00 mts
NPT Banqueta +0.21mts
NPT Banqueta +0.20 mts
Parabus
Parabus
Poste Luminaria
Jardinera c/arbol
Jardinera c/arbol
R1.56
R1.58
15.59
0.30
17.20
7.78
8.41
4.81
2.36
2.35
10.82
R8.00
4.73
4.02
Crecimiento de banqueta
para accesibilidad y rampa (Proyecto 16.52 m2 adicionales a la superficie existente)
Rampa peatonal de 10 cm de espesor con concreto f'c=150 kg/cm2, armada con malla electrosoldada 6x6/10-10 acabado estriado.
Línea Trazo original
Machuelo concreto
Machuelo PROPUESTA
de sección rectangular 15x40 cm, concreto de F'c=200 kg/cm2, colado en sitio acabado común.
1.26
1.50
3.11
Límite de propiedad con Escuela Primaria
Límite de propiedad con Escuela Primaria
Límite de propiedad con Escuela Primaria
15.14
52.99
Apeadero para transporte público
Machuelo histórico (Dimensión varia de pieza en pieza)
Entrecalle de piedra de bola río de 1" de diámetro asentada en mortero cem:arena prop.1:3, de 10cms de ancho
Proyección de Machuelo de concreto de 15x40cms de sección, colado en obra.
Banqueta +0.20 mts
Nivel de vialidad en calle +/- 0.00 mts
0.40
Relleno
0.30
1.53
0.10
1.50
1.50
4.73
Banqueta existente
Planta arquitectónica Esc 1:100
Proyecto guarniciones y banquetas en esquina del cruce de las calles Revolución y Miguel Hidalgo en Colonia Centro, Colima.
Sección Transversal Esc 1:50
Proyecto guarniciones y banquetas en esquina del cruce de las calles Revolución y Miguel Hidalgo en Colonia Centro, Colima.
Machuelo PROPUESTA
de sección rectangular 15x40 cm, concreto de F'c=200 kg/cm2, colado en sitio acabado común.
Tramo 1
Machuelo histórico 15.59 mts lineales en pzas de dimensiones 0.60-0.75 x 0.30 mts
En este tramo es difícil especificar el numero de piezas exactas porque estan cubiertas por la losa de la banqueta existente.
Entrecalle de piedra de bola río de 1" de diámetro asentada en mortero cem:arena prop.1:3, de 10cms de ancho
Banqueta de 10cms de espesor, de concreto F'c=150kg/cm2, armada con malla electro soldada 6x6/10-10, coladas en piezas de 1.50x1.50mts, acabado lavado con agregado tipo sello de 3/4".
Recolocación de piezas de acuerdo a su levantamiento original, limpieza de la pieza asentadas y poteadas con mortero cemento-arena prop 1:3, acabado natural.
0.40
0.20
0.30
0.20
0.40
Nivel de vialidad en calle
El machuelo Histórico se enumerara por piezas previo a su retiro, resguardo y posterior recolocación en el mismo sitio.
Detalle union Machuelo histórico - Machuelo concreto
Proyecto guarniciones y banquetas en esquina del cruce de las calles Revolución y Miguel Hidalgo en Colonia Centro, Colima.
4.62
Machuelo PROPUESTA
de sección rectangular 15x40 cm, concreto de F'c=200 kg/cm2, colado en sitio acabado común.
Tramo 2
Machuelo histórico 7.78 mts lineales en pzas de dimensiones 0.60-0.75 x 0.30 mts (10.00 pzas)
Existe una pieza entre el tramo 2 y 3 que fue sustituida con concreto porque la pieza de machuelo se perdio tiempo atrás. Dimensiones 0.80 x 0.30 mts (1.00 pza)
Se dará el mismo acabado que machuelo propuesto en proyecto.
Tramo 3
Machuelo histórico 8.41 mts lineales en pzas de dimensiones 0.60-0.75 x 0.30 mts (12.00 pzas)
Ampliación de banqueta en Oreja
para confinamiento de apeadero y protección de peaton al cruce transversal
Línea pintura en piso vialidad para señalización de apeadero de autobus
BUS SOLO
BUS SOLO
BUS SOLO
NPT Vialidad +/- 0.00 mts
NPT Banqueta +0.21mts
NPT Banqueta +0.20 mts
Parabus
Parabus
Poste Luminaria
Jardinera c/arbol
R1.56
17.20
7.78
8.41
4.81
2.36
2.35
10.82
R8.00
Crecimiento de banqueta
para accesibilidad y rampa (Proyecto 16.52 m2 adicionales a la superficie existente)
Rampa peatonal de 10 cm de espesor con concreto f'c=150 kg/cm2, armada con malla electrosoldada 6x6/10-10 acabado estriado.
Linea Trazo original
Machuelo concreto
Machuelo PROPUESTA
de sección rectangular 15x40 cm, concreto de F'c=200 kg/cm2, colado en sitio acabado común.
1.26
1.50
3.11
Banca concreto
Banca concreto
Proyección cubierta Parabus
Proyección cubierta Parabus
Banca concreto
Banca concreto
Proyección cubierta Parabus
Proyección cubierta Parabus
Banda concreto
52.99
Límite de propiedad con Escuela Primaria
Detalle esquina - Rampa Esc 1:50
Proyecto guarniciones y banquetas en esquina del cruce de las calles Revolución y Miguel Hidalgo en Colonia Centro, Colima.
Calle Miguel Hidalgo
LOCALIZACIÓN
Latitud: 19.239660
Longitud: -103.72379
NORTE
SIMBOLOGÍA
CONTIGO manos a la obra
H. AYUNTAMIENTO DE COLIMA
H. AYUNTAMIENTO DE COLIMA
DIRECCIÓN GENERAL DE OBRAS PÚBLICAS
DIRECCIÓN DE CONSTRUCCIÓN
DEPARTAMENTO DE PROYECTOS Y PRESUPUESTOS
PROYECTO:
Construcción de guarniciones y banquetas en Colima, Colonia Centro.
CONTENIDO:
Detalle Machuelos sobre calle Revolución
COMUNIDAD/ COLONIA:
COL. CENTRO, COLIMA
CLAVE:
ARQ - 03
REVISÓ:
ING. HÉCTOR MIGUEL AMEZOLA GARCIA
ESCALA:
Indicada en Plano
PROYECTÓ:
ARQ. C.A.V.
DIBUJÓ:
ARQ. C.A.V.
VO. BO.:
ARQ. MA. ISABEL BAYARDO TORRES
DIRECTORA DE CONSTRUCCIÓN
RUTA DEL ARCHIVO:
C:\Users\desarrollomunicipal\Desktop\IPCO 2023\FISMDF 2023\45 GUARNICIONES Y BANQUETAS COL CENTRO\05 PROYECTO 31.05.23
FECHA:
03/03/2023

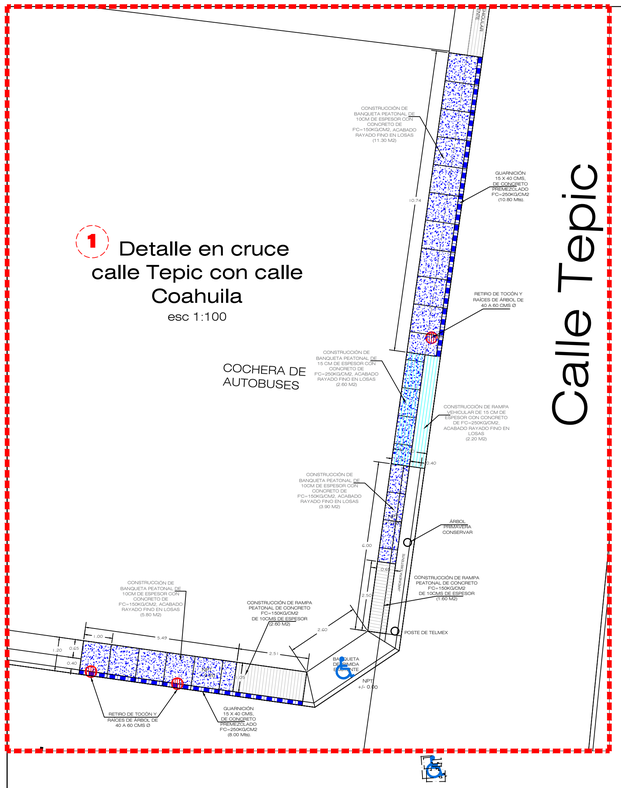

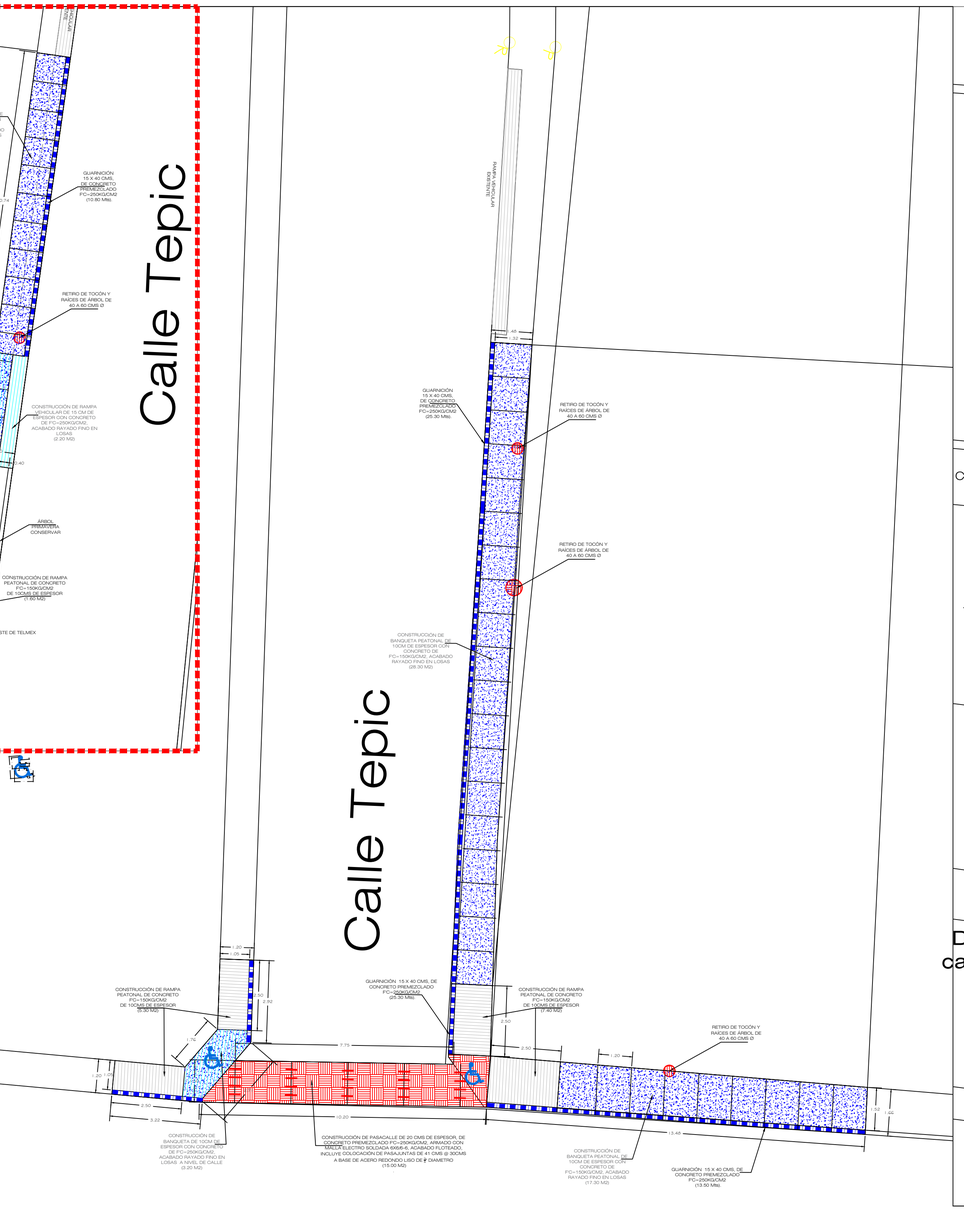

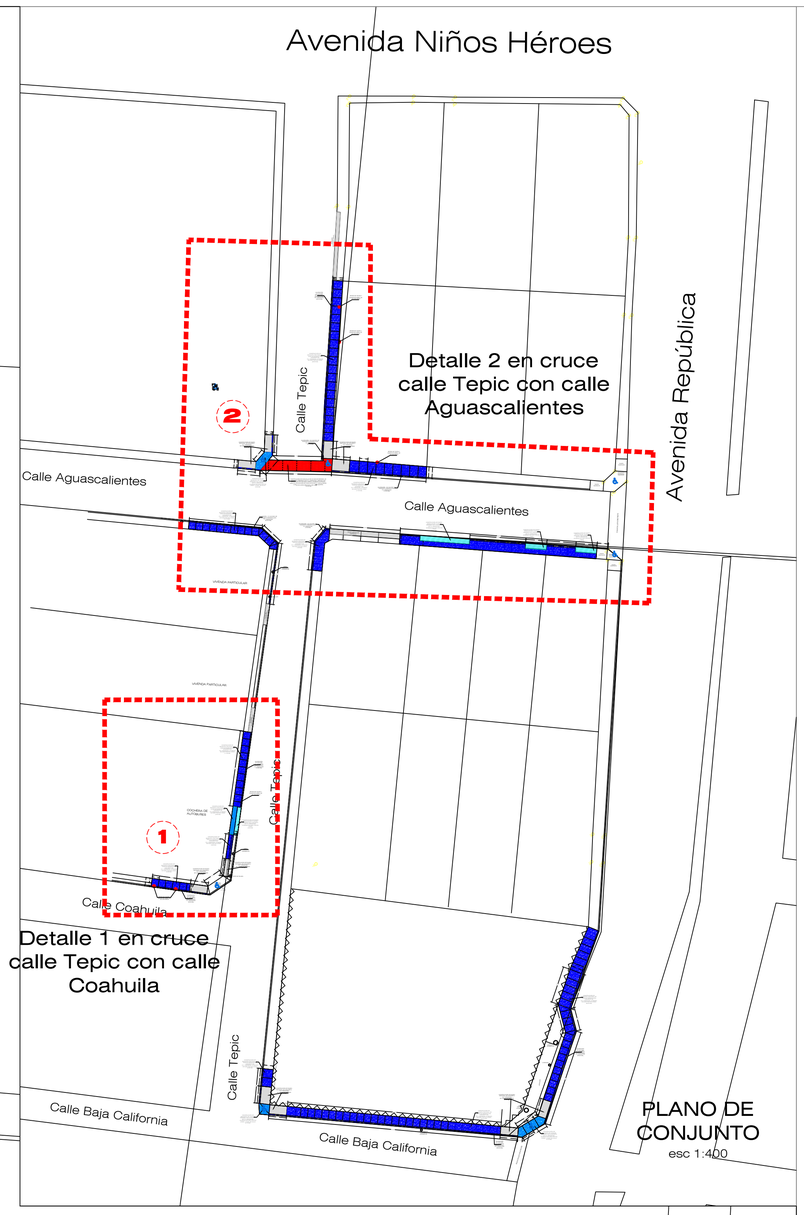

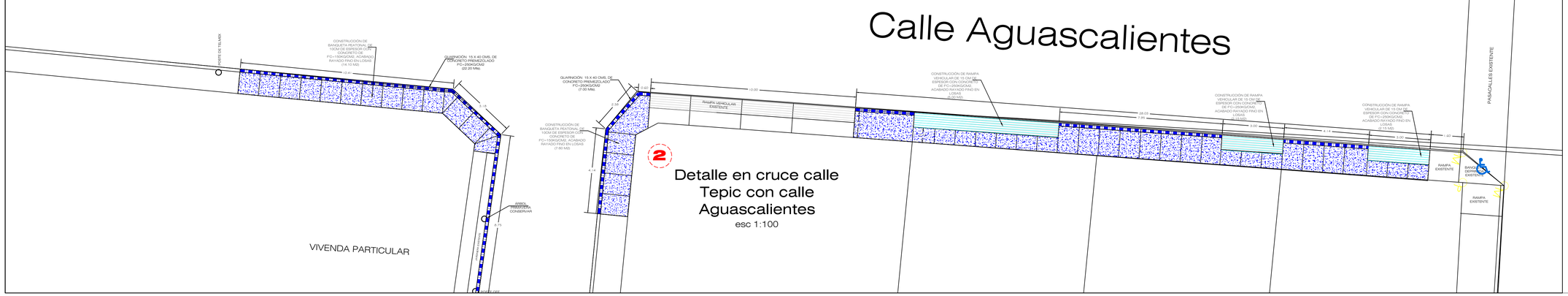

LOCALIZACIÓN

Latitud: 19.235065 Longitud: 103.622167



SIMBOLOGÍA

- CONSTRUCCIÓN DE BANQUETA PEATONAL DE 10CM DE ESPESOR CON CONCRETO DE FC=150KG/CM2, ACABADO RAYADO FINO EN LOSAS
- GUARNICIÓN 25 X 35 X 15 CMS, DE CONCRETO PREMEZCLADO FC=250KG/CM2
- COLOCACIÓN DE PASAJUNTAS DE 41 CMS @ 30CMS A BASE DE ACERO REDONDO LISO DE 3/4" DIAMETRO @ 2 MTS DE SEPARACIÓN.
- CONSTRUCCIÓN DE PASACALLE DE 20 CMS DE ESPESOR, DE CONCRETO PREMEZCLADO FC=250KG/CM2, ARMADO CON MALLA ELECTRO SOLDADA 6X6/6-6, ACABADO FLOTEADO, INCLUYE COLOCACIÓN DE PASAJUNTAS DE 41 CMS @ 30CMS A BASE DE ACERO REDONDO LISO DE 3/4" DIAMETRO

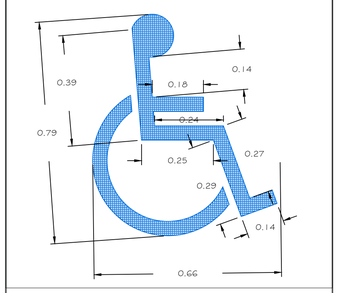

COLOCACION DE LOGOTIPO DE DISPACACITADOS EN RAMPA O BANQUETA A NIVEL DE PISO EN ESQUINAS, CON PINTURA DE ESMALTE (7.00 PZAS)

CONTIGO manos a la obra

H. AYUNTAMIENTO DE COLIMA

H. AYUNTAMIENTO DE COLIMA
DIRECCIÓN GENERAL DE OBRAS PÚBLICAS
DIRECCIÓN DE CONSTRUCCIÓN
DEPARTAMENTO DE PROYECTOS Y PRESUPUESTOS

PROYECTO:
CONSTRUCCIÓN DE INFRAESTRUCTURA PÚBLICA PARA EL ACCESO DE LAS PERSONAS CON DISCAPACIDAD EN COLIMA, COLONIA VICENTE GUERRERO.

CONTENIDO:
PLANO DE PROYECTO

COMUNIDAD / COLONIA: COLONIA VICENTE GUERRERO	CLAVE: ARQ - 01
REVISÓ: ING. HECTOR AMEZOLA	
PROYECTÓ: ARQ. J.L.M.H. / DIBUJÓ: ARQ. C.A.V.	ESCALA: INDICADA

VO. BO. :

ARQ. MA. ISABEL BAYARDO TORRES
DIRECTORA DE CONSTRUCCIÓN

RUTA DEL ARCHIVO: /Users/ordenamientoterritorialyambiental/Desktop/PCO 2023/Pasacalles y Banquetas Col Vicente Guerrero/05 Proyecto Banquetas Col Vicente Guerrero 12.04.23.dwg

FECHA: 04/2023

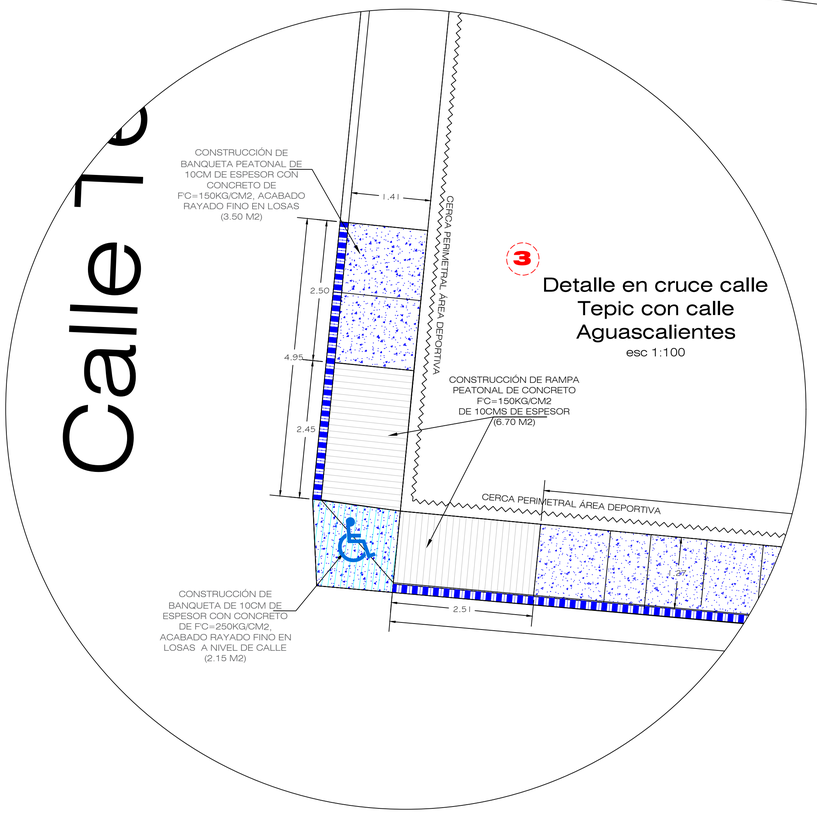

3 Detalle en cruce calle Tepic con calle Aguascalientes
esc 1:100

alle Baja California

4 Detalle en cruce calle Tepic con Avenida República
esc 1:100

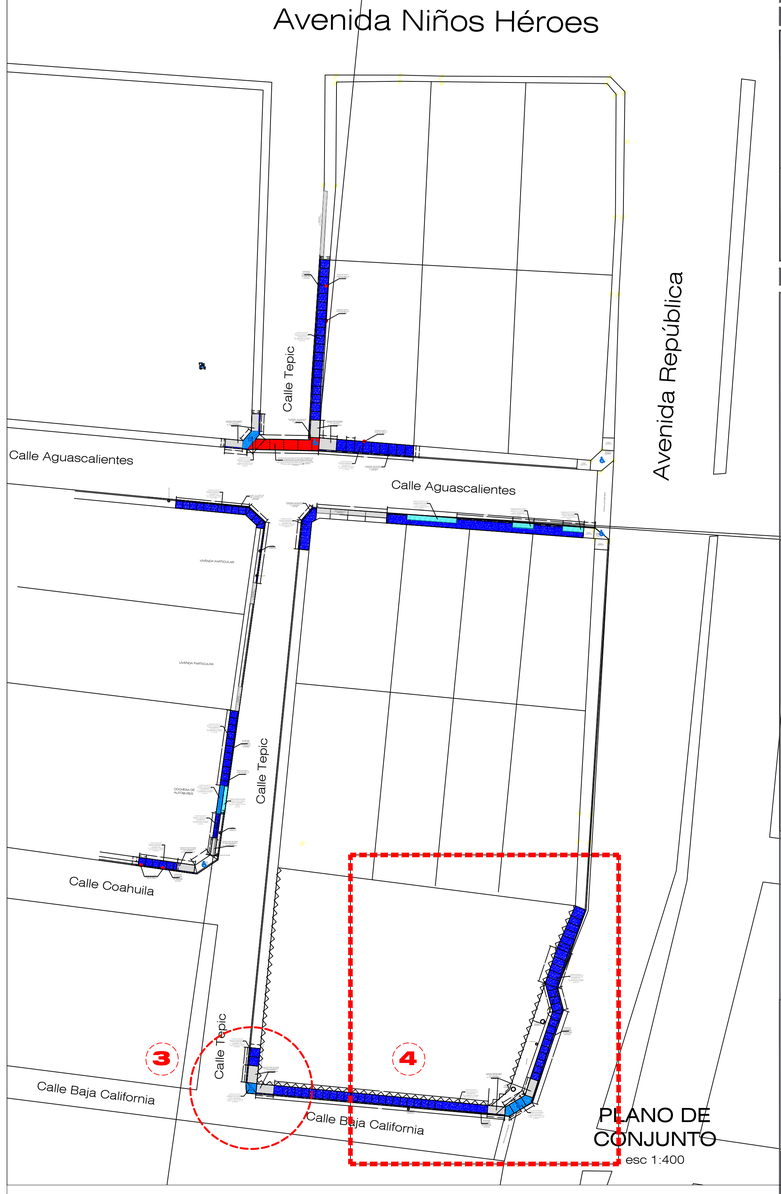

PLANO DE CONJUNTO
esc 1:400

LOCALIZACIÓN

Latitud: 19.235065 Longitud: 103.622167



SIMBOLOGÍA

- CONSTRUCCIÓN DE BANQUETA PEATONAL DE 10CM DE ESPESOR CON CONCRETO DE FC=150KG/CM2, ACABADO RAYADO FINO EN LOSAS
- GUARNICIÓN 25 X 35 X 15 CMS, DE CONCRETO PREMEZCLADO FC=250KG/CM2
- COLOCACIÓN DE PASAJUNTAS DE 41 CMS @ 30CMS A BASE DE ACERO REDONDO LISO DE ½" DIAMETRO @ 2 MTS DE SEPARACIÓN.

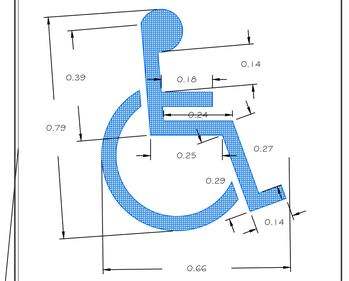

COLOCACION DE LOGOTIPO DE DISPACACITADOS EN RAMPA O BANQUETA A NIVEL DE PISO EN ESQUINAS, CON PINTURA DE ESMALTE (7.00 PZAS)

CONTIGO manos a la obra

H. AYUNTAMIENTO DE COLIMA

H. AYUNTAMIENTO DE COLIMA
DIRECCIÓN GENERAL DE OBRAS PÚBLICAS
DIRECCIÓN DE CONSTRUCCIÓN
DEPARTAMENTO DE PROYECTOS Y PRESUPUESTOS

PROYECTO:
CONSTRUCCIÓN DE INFRAESTRUCTURA PÚBLICA PARA EL ACCESO DE LAS PERSONAS CON DISCAPACIDAD EN COLIMA, COLONIA VICENTE GUERRERO.

CONTENIDO:
PLANO DE PROYECTO

COMUNIDAD/ COLONIA: COLONIA VICENTE GUERRERO
CLAVE: ARQ - 01
REVISÓ: ING. HECTOR AMEZOLA
ESCALA: INDICADA
PROYECTÓ: ARQ. J.L.M.H.
DIBUJÓ: ARQ. C.A.V.

VO. BO. :

ARQ. MA. ISABEL BAYARDO TORRES
DIRECTORA DE CONSTRUCCIÓN

RTA DEL ARCHIVO: C:\Users\ordenamiento\Desktop\PCO 2023\Pasacalles y Banquetas Col Vicente Guerrero\05 Proyecto Banquetas Col Vicente Guerrero 12.04.23.dwg
FECHA: 04/2023

CALLE JAIME NUNÓ

CALLE JORGE LUIS BORGES

NORTE

CALLE MIGUEL DE CERVANTES

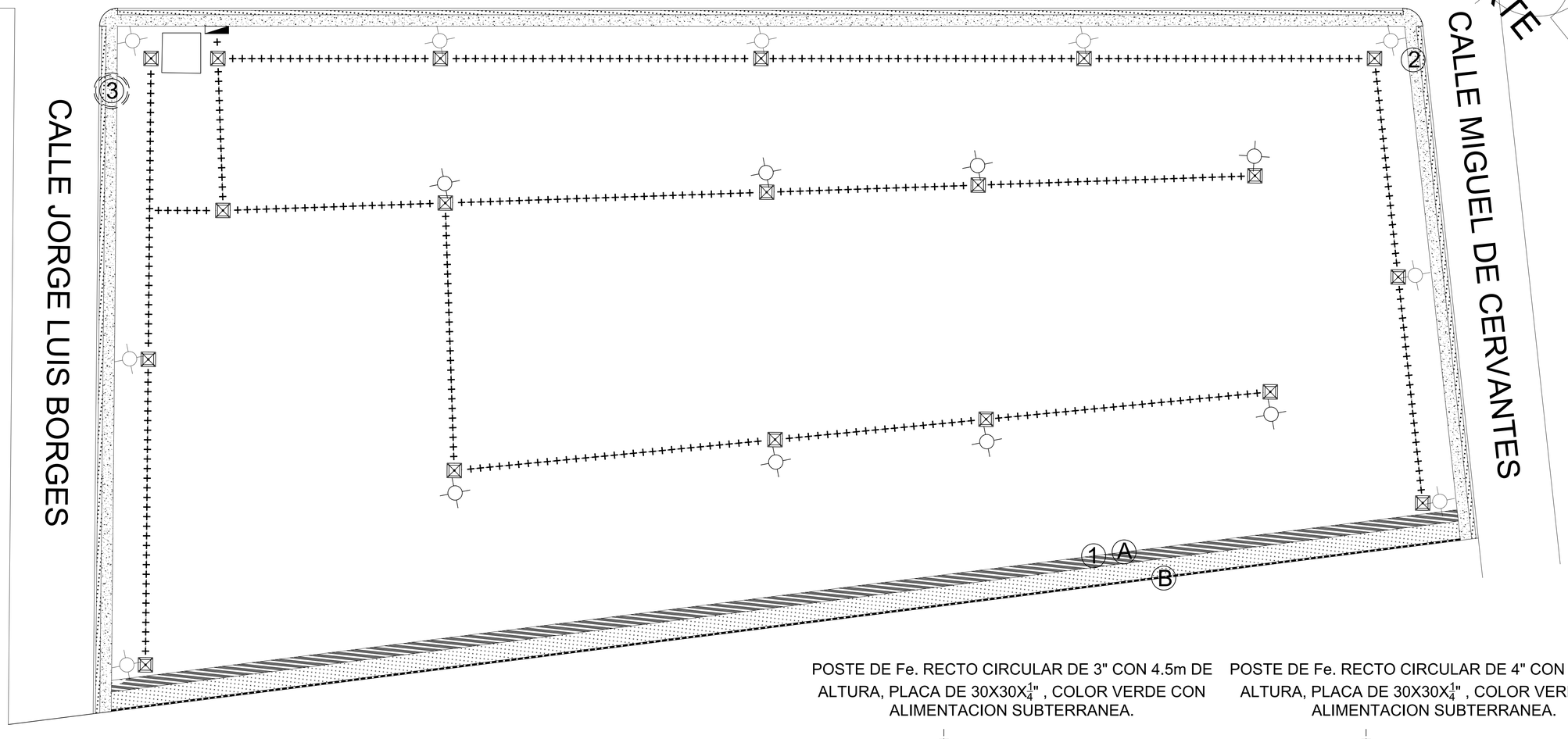

LOCALIZACIÓN

Latitud: 19.2566 | Longitud: -103.7012



SIMBOLOGÍA

ALBAÑILERÍAS

- (A) CONSTRUCCIÓN DE BANQUETA DE 10CM DE ESP. CON CONCRETO F'C=150KG/CM2. ACABADO RAYADO FINO EN LOSAS.
- (B) CONSTRUCCIÓN DE GUARNICIÓN PECHO PALOMA DE 25X35X15CM DE CONCRETO F'C=200KG/CM2.
- SUMINISTRO Y COLOCACIÓN DE REGISTRO DE CONCRETO PARA ALUMBRADO DE 35X35X40CM CON TAPA DE CONCRETO, MARCO Y CONTRA MARCO.
- SUMINISTRO Y COLOCACIÓN DE POSTE METÁLICO RECTO CIRCULAR DE 3" CON 4.50 M DE ALTURA, COLOR VERDE, INCLUYE: PLACA DE 30X30 CM E 1/4" DE ESPESOR
  - SUMINISTRO, COLOCACION E INSTALACIÓN DE LUMINARIA PUNTA DE POSTE COLONIAL CON TECNOLOGIA LED, POTENCIA DE 75 WATTS, TEMPERATURA DE COLOR ENTRE 4,000 K Y 5000K, CON IK 09 O SUPERIOR, IP DE 66 OSUPERIOR MARCA FORLIGHTING MODELO FLORENCIA O MARCA GENERAL ELECTRIC CURRENT SERIE GR Ó SIMILAR EN CALIDAD Y PRECIO.
- SUMINISTRO Y COLOCACIÓN DE POSTE METÁLICO RECTO CIRCULAR DE 4" CON 9.00 M DE ALTURA, COLOR VERDE, INCLUYE: PLACA DE 30X30 CM E 1/4" DE ESPESOR
  - SUMINISTRO, COLOCACION E INSTALACIÓN DE LUMINARIA PUNTA DE POSTE SOLAILED CUTY PLUS 110-277 V, MARCA ISB Ó SIMILAR EN CALIDAD Y PRECIO.
- SUMINISTRO Y COLOCACIÓN DE CONTROL DE ALUMBRADO PUBLICO (NICHO DE MEDICIÓN.)

ACCIÓNES PRELIMINARES

- (1) LIMPIEZA TRAZO Y NIVELACIÓN DEL TERRENO EN AREA DE CONSTRUCCIÓN.
- (2) DEMOLICIÓN Y REPOSICIÓN DE LOSAS DE CONCRETO SIMPLE DE 10CM ESP.
- (3) EXTRACCIÓN Y RETIRO DE TOCÓN DE ÁRBOL Y RAIZ EXISTENTE DE 44 A 60CM DE DIAM. APROX. POR MEDIOS MECANICOS Y MANUALES.

NOTA: CORROBORAR MEDIDAS EN SITIO.

CONTIGO manos a la obra

H. AYUNTAMIENTO DE COLIMA

H. AYUNTAMIENTO DE COLIMA
DIRECCIÓN GENERAL DE OBRAS PÚBLICAS
DIRECCIÓN DE CONSTRUCCIÓN
DEPARTAMENTO DE PROYECTOS Y PRESUPUESTOS

PROYECTO:
CONSTRUCCIÓN DE PARQUE PUBLICO EN COLIMA, COLNIA REAL VISTA HERMOSA.

CONTENIDO:
PLANTA DE ACCIÓNES PRELIMINARES, ALBAÑILERÍAS Y ALUMBRADO.

COMUNIDAD/ COLONIA: MUNICIPIO DE COLIMA, COLIMA
CLAVE: ARQ - 01
REVISÓ: ING HECTOR MIGUEL AMEZOLA GARCIA
ESCALA: INDICADA
PROYECTÓ: ARQ. J.L.M.H.
DIBUJÓ: ARQ. L.A.C.S.

VO. BO. :

ARQ. MA. ISABEL BAYARDO TORRES
DIRECTORA DE CONSTRUCCIÓN

RUTA DEL ARCHIVO: /Users/ordenamientoterritorialyambiental/Downloads/Banquetas Real Vista Hermosa_recover (1).dwg
FECHA: 26/04/2023

REGISTRO DE ALUMBRADO PUBLICO

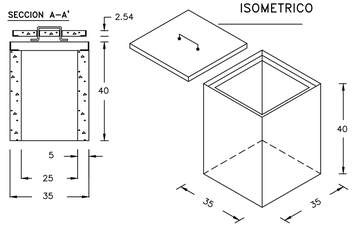

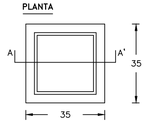

DETALLE DE NICHO

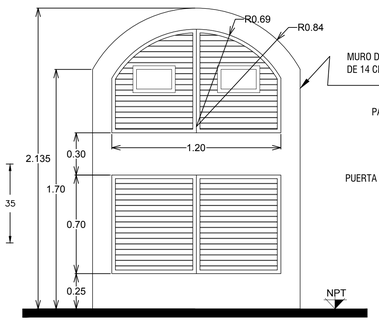

FACHADA
ESC. 1 : 1 0

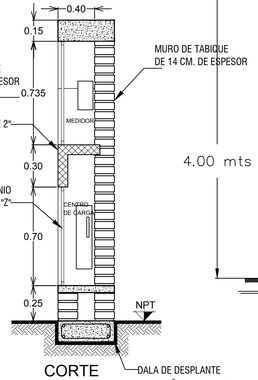

CORTE

POSTE DE Fe. RECTO CIRCULAR DE 3" CON 4.5m DE ALTURA, PLACA DE 30X30X1/4" , COLOR VERDE CON ALIMENTACION SUBTERRANEA.

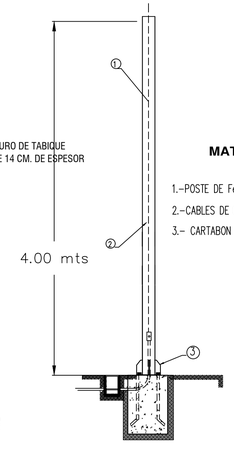

MATERIALES

1.–POSTE DE Fe. CIRCULAR RECTO DE 4.5m DE ALTURA.
2.–CABLES DE CU. THW CAL. 12 AWG PARA ACOMETIDA A LUMINARIA.
3.– CARTABON DE 20 CM. DE ALTURA CON PLACA DE ACERO DE 1/4" DE ESP.

POSTE DE Fe. RECTO CIRCULAR DE 4" CON 9.00m DE ALTURA, PLACA DE 30X30X1/4" , COLOR VERDE CON ALIMENTACION SUBTERRANEA.

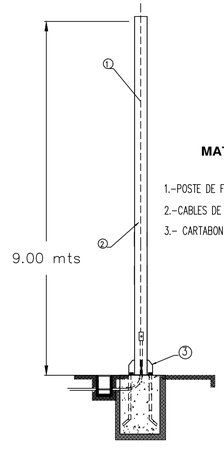

MATERIALES

1.–POSTE DE Fe. CIRCULAR RECTO DE 9.00m DE ALTURA.
2.–CABLES DE CU. THW CAL. 12 AWG PARA ACOMETIDA A LUMINARIA.
3.– CARTABON DE 20 CM. DE ALTURA CON PLACA DE ACERO DE 1/4" DE ESP.

LIMTE DE PROPIEDAD

SEÑALETICA VERTICAL
"CARGA Y DESCARGA".

BANQUE

MIGUEL HIDALGO

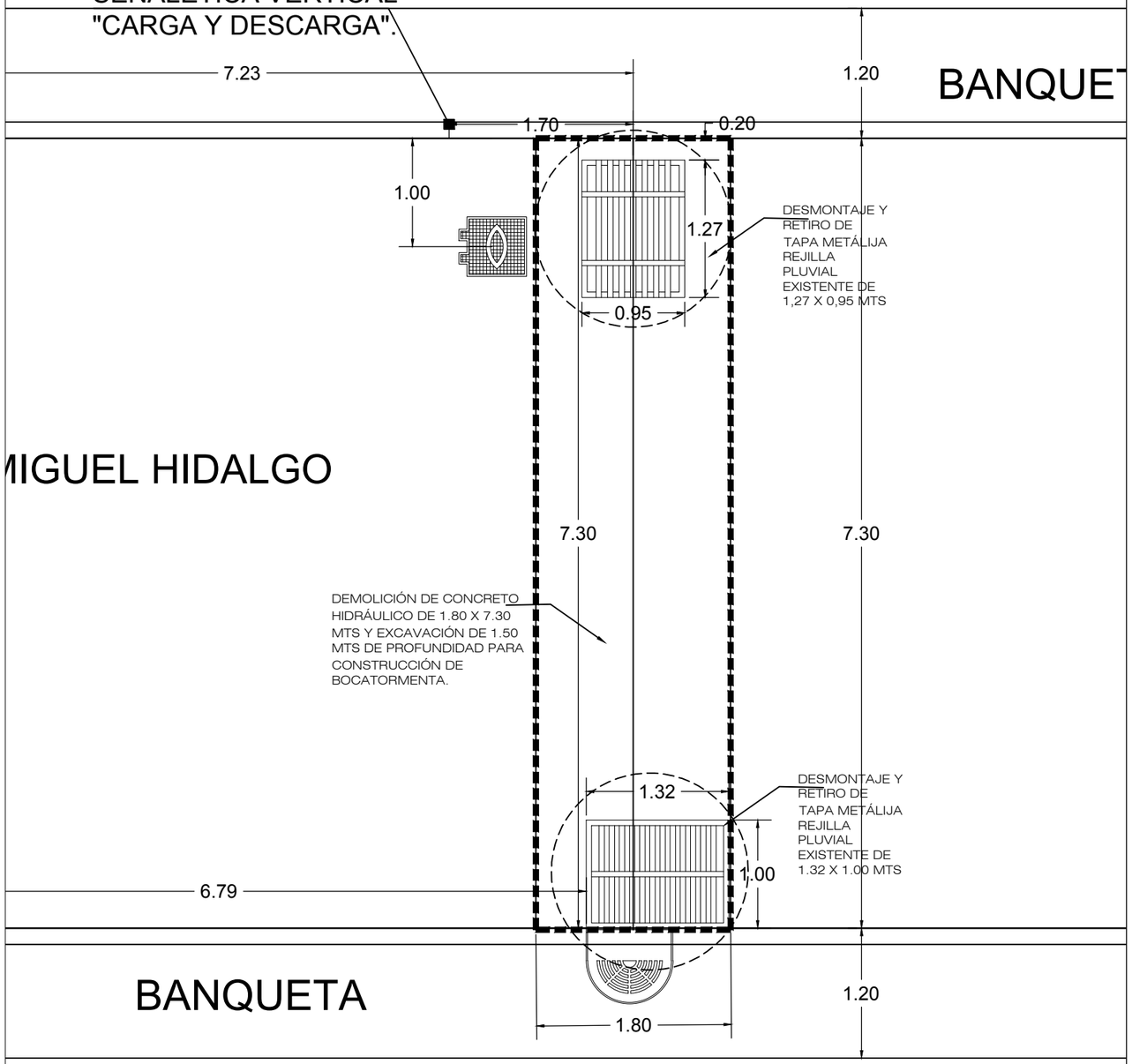

BANQUETA

LIMTE DE PROPIEDAD

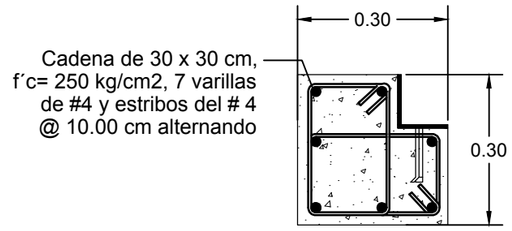

DETALLE CADENA DE CERRAMIENTO EN BOCATORMENTA

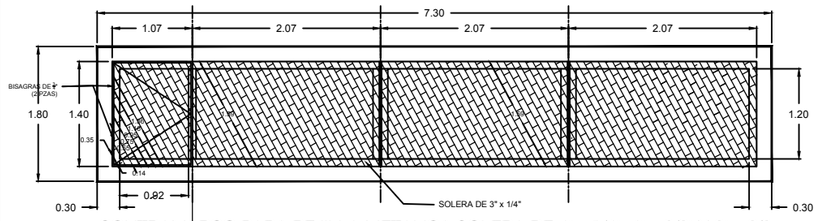

CONTRAMARCO PARA REJILLA METALICA SOLERA DE 4" x 1/4", 4" x 3/8" Y 3" x 3/8

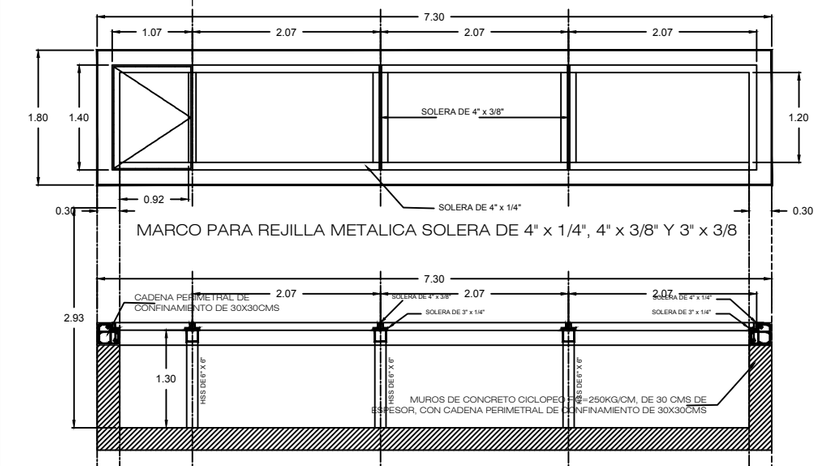

MARCO PARA REJILLA METALICA SOLERA DE 4" x 1/4", 4" x 3/8" Y 3" x 3/8

SECCIÓN LONGITUDINAL BOCATORMENTA
ESTRUCTURA METÁLICA (HSS 6"X6"X3/8")

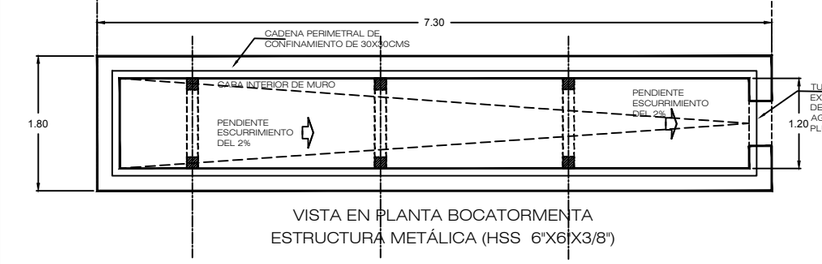

VISTA EN PLANTA BOCATORMENTA
ESTRUCTURA METÁLICA (HSS 6"X6"X3/8")

LOCALIZACIÓN

Latitud: 19.251063 Longitud: -103.739437

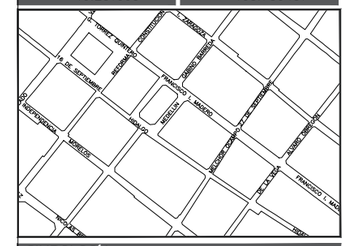

SIMBOLOGÍA

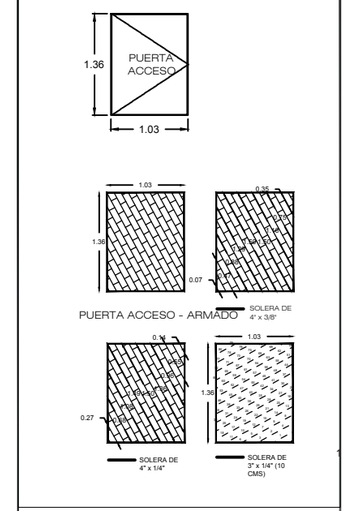

CONTIGO manos a la obra

H. AYUNTAMIENTO DE COLIMA

H. AYUNTAMIENTO DE COLIMA
DIRECCIÓN GENERAL DE OBRAS PUBLICAS

DIRECCIÓN DE CONSTRUCCIÓN
DEPARTAMENTO DE PROYECTOS Y PRESUPUESTOS

PROYECTO:
REHABILITACIÓN DE DRENAJE PLUVIAL EN CAJA COLECTORA BOCA DE TORMENTA EN COLIMA, COLONIA CENTRO, CALLE MIGUEL HIDALGO ENTRE ENTRE CALLE MEDELLIN Y CALLE OCAMPO.

CONTENIDO:
PLANO DE PROYECTO, BOCA TORMENTA, CAJA COLECTORA, TUBERÍA Y DETALLES.

COMUNIDAD/ COLONIA: COLONIA FATIMA
CLAVE: ARQ - 01
REVISÓ: ING. HECTOR AMEZOLA.
PROYECTÓ: ARQ. J.L.M.H.
DIBUJÓ: ARQ. C.A.V.
ESCALA: LAS COTAS RIGEN AL DIBUJO

VO. BO. :

ARQ. MA. ISABEL BAYARDO TORRES
DIRECTORA DE CONSTRUCCIÓN

RUTA DEL ARCHIVO: C:\Users\Usuario\Desktop\Archivos de trabajo\Contraloría\Contraloría ambiental\Desktop\APCO 2023\FISMDF 2023\43 BOCATORMENTA COL. CENTRO\05.PROYECTO BOCATORMENTA CENTRO.dwg
FECHA: 04/2023

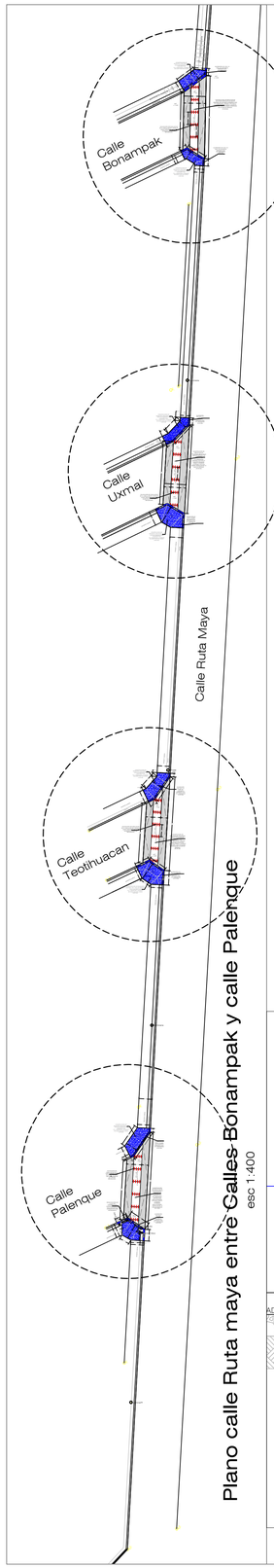

Plano calle Ruta maya entre Calles Bonampak y calle Palenque

esc 1:400

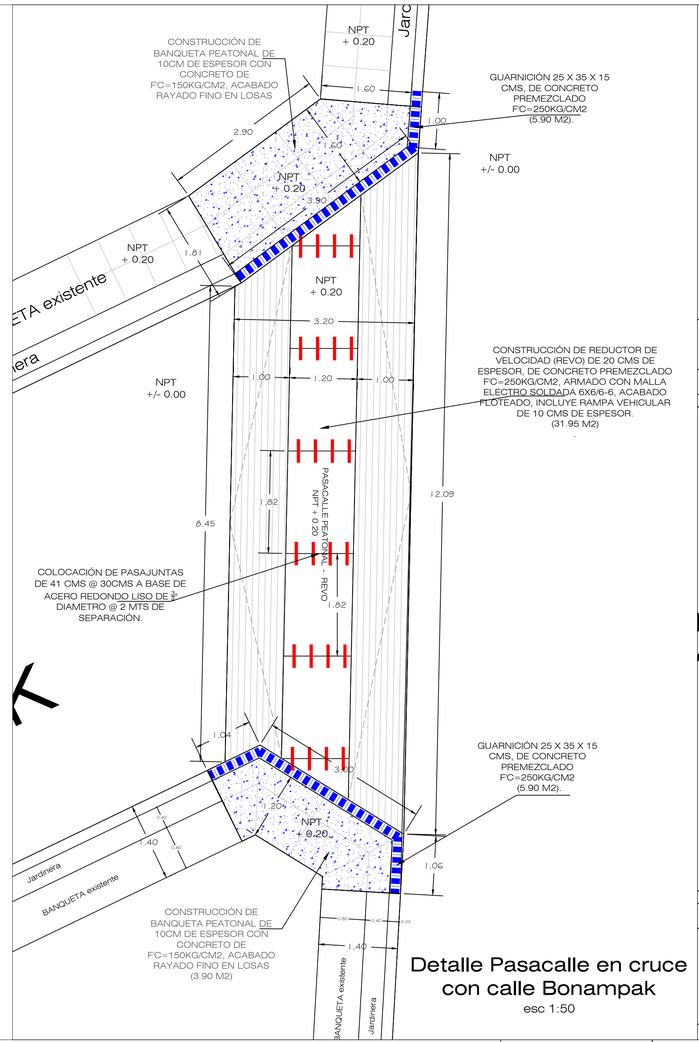

Detalle Pasacalle en cruce con calle Bonampak

esc 1:50

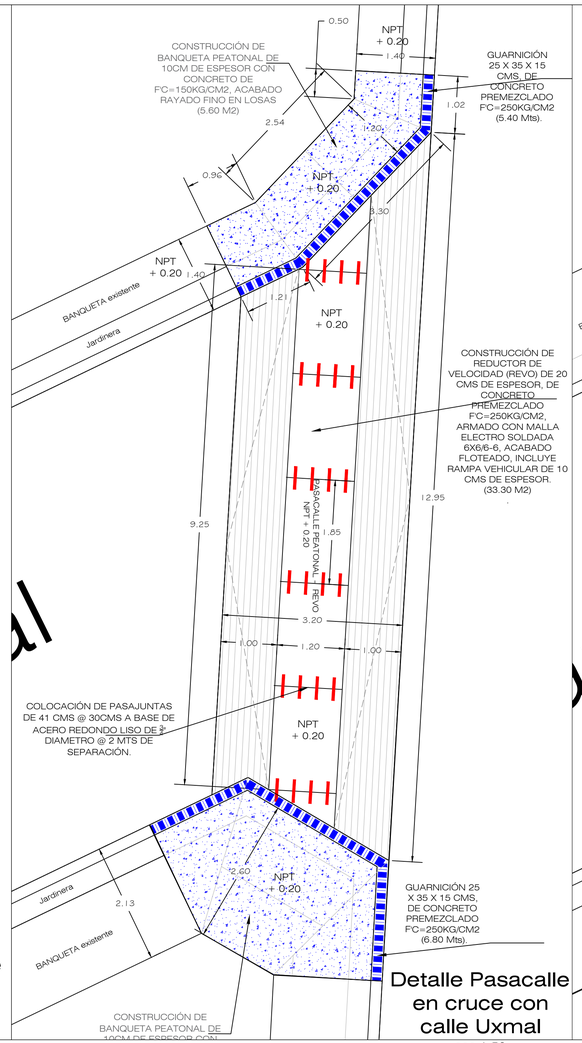

Detalle Pasacalle en cruce con calle Uxmal

esc 1:50

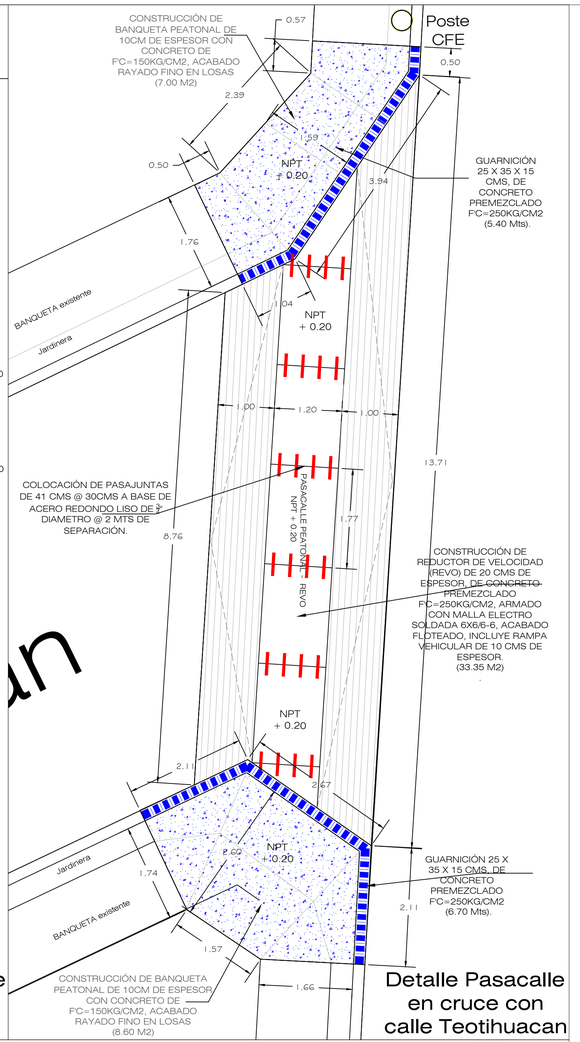

Detalle Pasacalle en cruce con calle Teotihuacan

esc 1:50

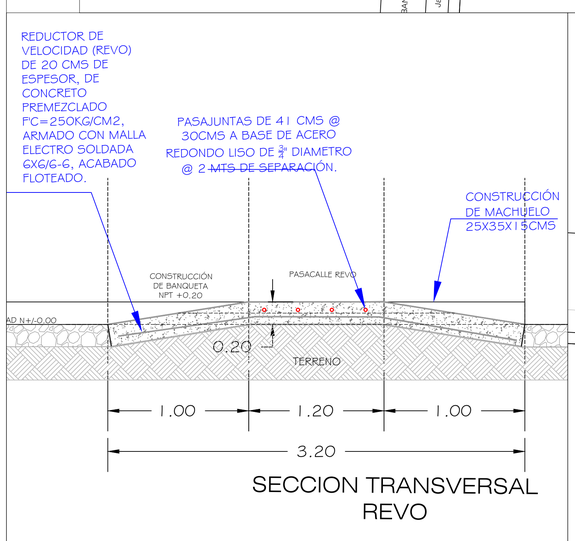

SECCION TRANSVERSAL REVO

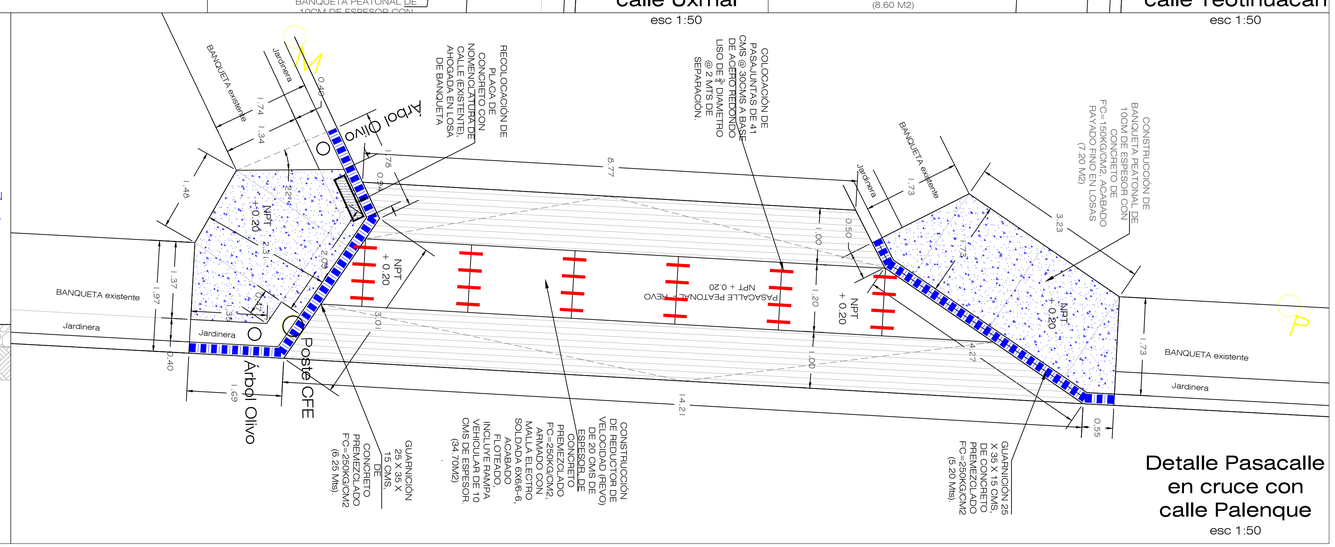

Detalle Pasacalle en cruce con calle Palenque

esc 1:50

LOCALIZACIÓN

Latitud: 19.241706 Longitud: -103.758966

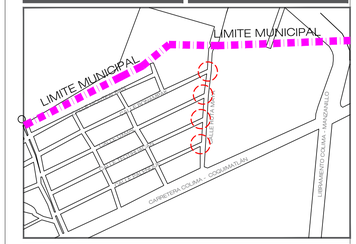

SIMBOLOGÍA

- CONSTRUCCIÓN DE BANQUETA PEATONAL DE 10CM DE ESPESOR CON CONCRETO DE FC=150KG/CM2, ACABADO RAYADO FINO EN LOSAS
- GUARNICIÓN 25 X 35 X 15 CMS, DE CONCRETO PREMEZCLADO FC=250KG/CM2
- COLOCACIÓN DE PASAJUNTAS DE 41 CMS @ 30CMS A BASE DE ACERO REDONDO LISO DE 3/4" DIAMETRO @ 2 MTS DE SEPARACIÓN.

CONTIGO manos a la obra

H. AYUNTAMIENTO DE COLIMA

H. AYUNTAMIENTO DE COLIMA
DIRECCIÓN GENERAL DE OBRAS PÚBLICAS

DIRECCIÓN DE CONSTRUCCIÓN
DEPARTAMENTO DE PROYECTOS Y PRESUPUESTOS

PROYECTO:
CONSTRUCCIÓN DE INFRAESTRUCTURA PÚBLICA PARA EL ACCESO DE LAS PERSONAS CON DISCAPACIDAD EN COLIMA, COLONIA EL YAQUI.

CONTENIDO:
PLANO DE PROYECTO

COMUNIDAD / COLONIA: COLONIA EL YAQUI
CLAVE: ARQ - 01
REVISÓ: ING. HECTOR AMEZOLA
PROYECTÓ: ARQ. J.L.M.H.
DIBUJÓ: ARQ. C.A.V.
ESCALA: INDICADA
VO. BO. :

ARQ. MA. ISABEL BAYARDO TORRES
DIRECTORA DE CONSTRUCCIÓN

RUTA DEL ARCHIVO: /Users/ordenamientoterritorialyambiental/Desktop/PCO 2023/Pasacalles Col. El Yaqui/Topografico YAQUI .dwg
FECHA: 04/2023



LOCALIZACIÓN

PUNTO 1

Latitud:	Longitud:
19.267374	-103.717379

PUNTO 2

Latitud:	Longitud:
19.264848	-103.718330



SIMBOLOGÍA

CONTIGO manos a la obra

H. AYUNTAMIENTO DE COLIMA

H. AYUNTAMIENTO DE COLIMA
DIRECCIÓN GENERAL DE OBRAS PÚBLICAS

DIRECCIÓN DE CONSTRUCCIÓN
DEPARTAMENTO DE PROYECTOS Y PRESUPUESTOS

PROYECTO:
CONSTRUCCIÓN DE COLECTOR PLUVIAL EN COLIMA, COLONIA SANTA BÁRBARA, EN AV. V. CARRANZA ENTRE AV. DE LA PAZ Y CALLE CONDOR.

CONTENIDO:
PLANO DE CONJUNTO Y DETALLES DE MURO

COMUNIDAD/ COLONIA: COLONIA JARDÍN SANTA BARBARA
CLAVE: ARQ - 01
REVISÓ: ING. HECTOR MIGUEL AMEZOLA GARCÍA
PROYECTÓ: ARQ. J.L.M.H.
DIBUJÓ: Ing. A.E.D.S.
ESCALA: Sin Escala
VO. BO. :

ARQ. MA. ISABEL BAYARDO TORRES
DIRECTORA DE CONSTRUCCIÓN

RUTA DEL ARCHIVO: C:\Users\Alexa\Downloads\PEEFIL_COLECTOR_CARRANZA_LAPAZ_2 (1).dwg
FECHA: 02/2023

PERFIL TOPOGRÁFICO:

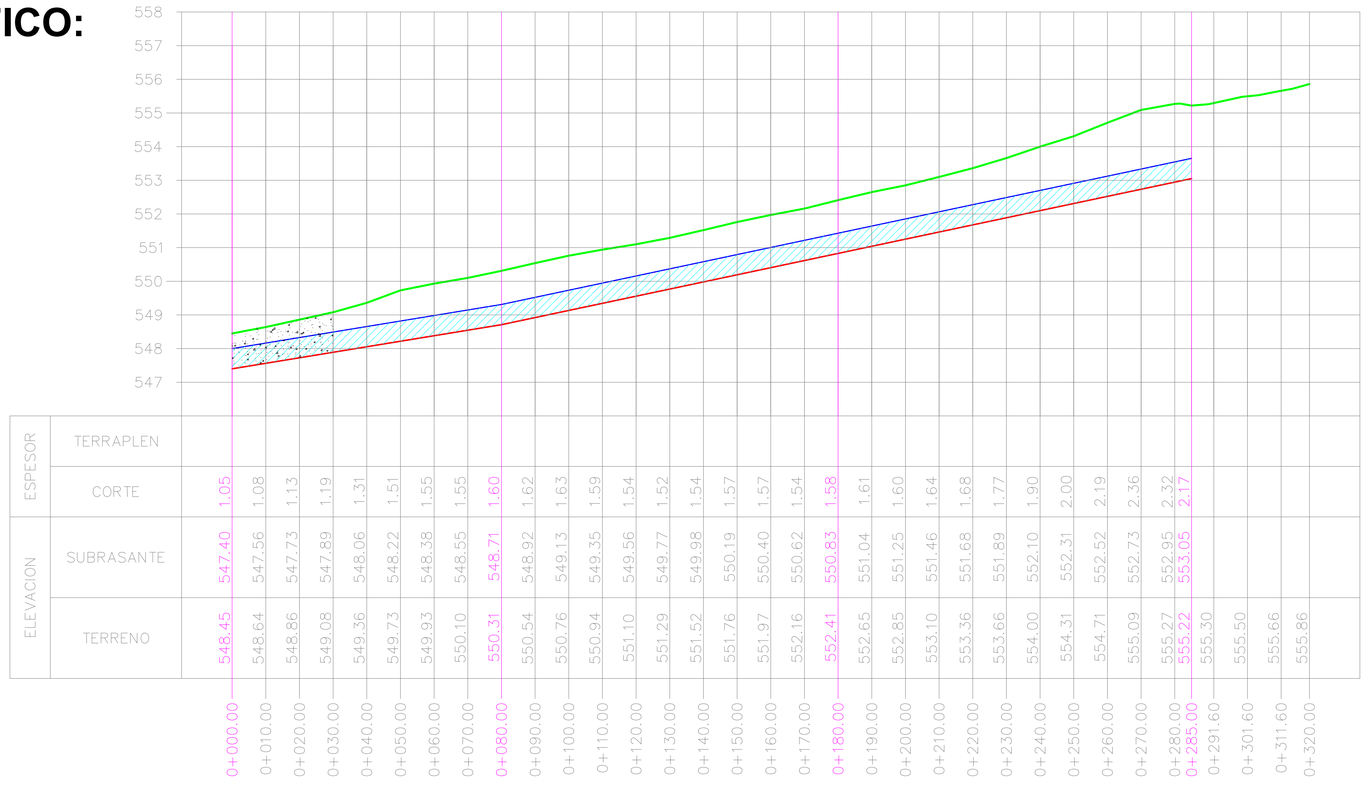

SECCIÓN TIPO 0+000.00 A 0+030.00

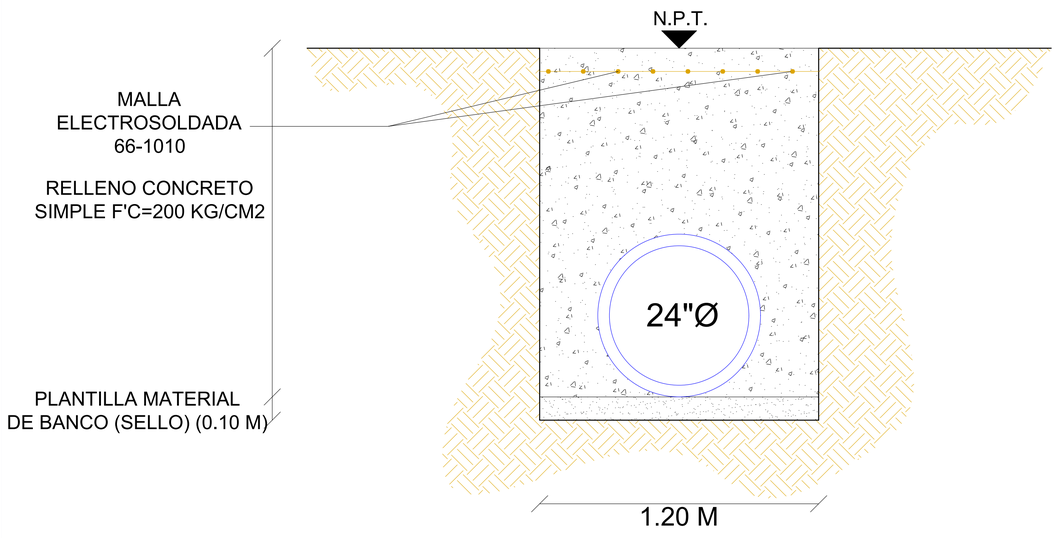

SECCIÓN TIPO 0+030.00 A 0+285.00

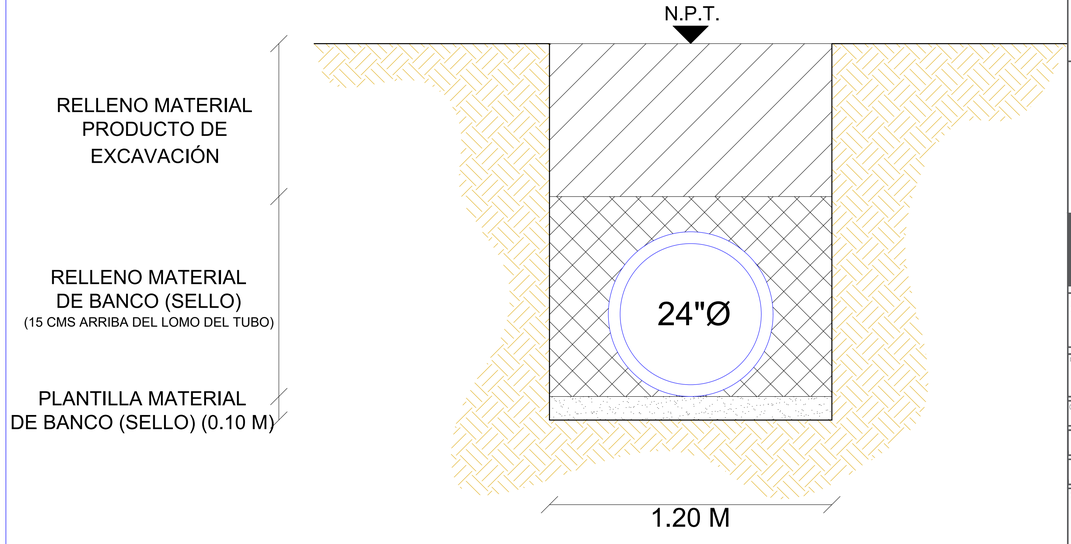

LOCALIZACIÓN

PUNTO 1

Latitud:	Longitud:
19.267374	-103.717379

PUNTO 2

Latitud:	Longitud:
19.264848	-103.718330



SIMBOLOGÍA

CONTIGO manos a la obra

H. AYUNTAMIENTO DE COLIMA

H. AYUNTAMIENTO DE COLIMA
DIRECCIÓN GENERAL DE OBRAS PÚBLICAS
DIRECCIÓN DE CONSTRUCCIÓN
DEPARTAMENTO DE PROYECTOS Y PRESUPUESTOS

PROYECTO:
CONSTRUCCIÓN DE COLECTOR PLUVIAL EN COLIMA, COLONIA SANTA BÁRBARA, EN AV. V. CARRANZA ENTRE AV. DE LA PAZ Y CALLE CONDOR.

CONTENIDO:
PERFIL TOPOGRAFICO Y SECCIONES

COMUNIDAD / COLONIA	CLAVE:
COLONIA JARDÍN SANTA BARBARA	ARQ - 02
REVISÓ: ING. HECTOR MIGUEL AMEZOLA GARCÍA	ESCALA: Sin Escala
PROYECTÓ: ARQ. J.L.M.H. / DIBUJÓ: Ing. A.E.D.S.	

VO. BO. :

ARQ. MA. ISABEL BAYARDO TORRES
DIRECTORA DE CONSTRUCCIÓN

RUTA DEL ARCHIVO: C:\Users\Alexis\Downloads\PEERFIL_COLECTOR_CARRANZA_LAPAZ_2 (1).dwg

FECHA: 02/2023

BOCATORMENTA DE CONCRETO:

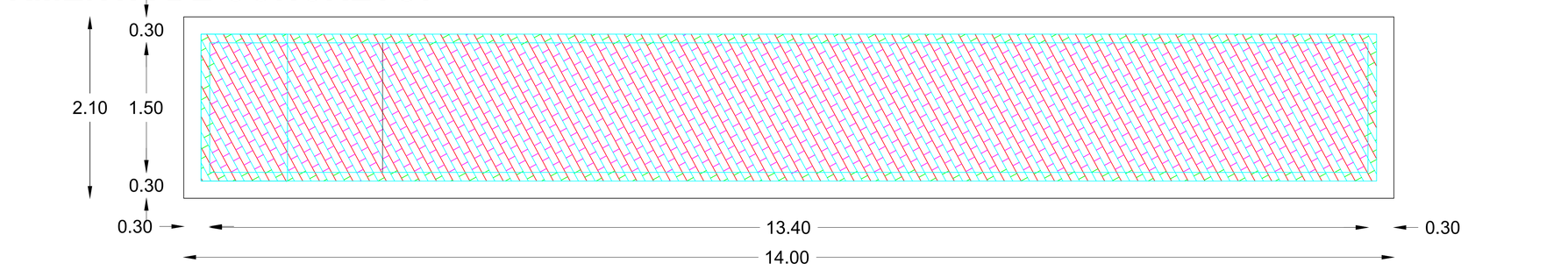

SECCIÓN TRANSVERSAL

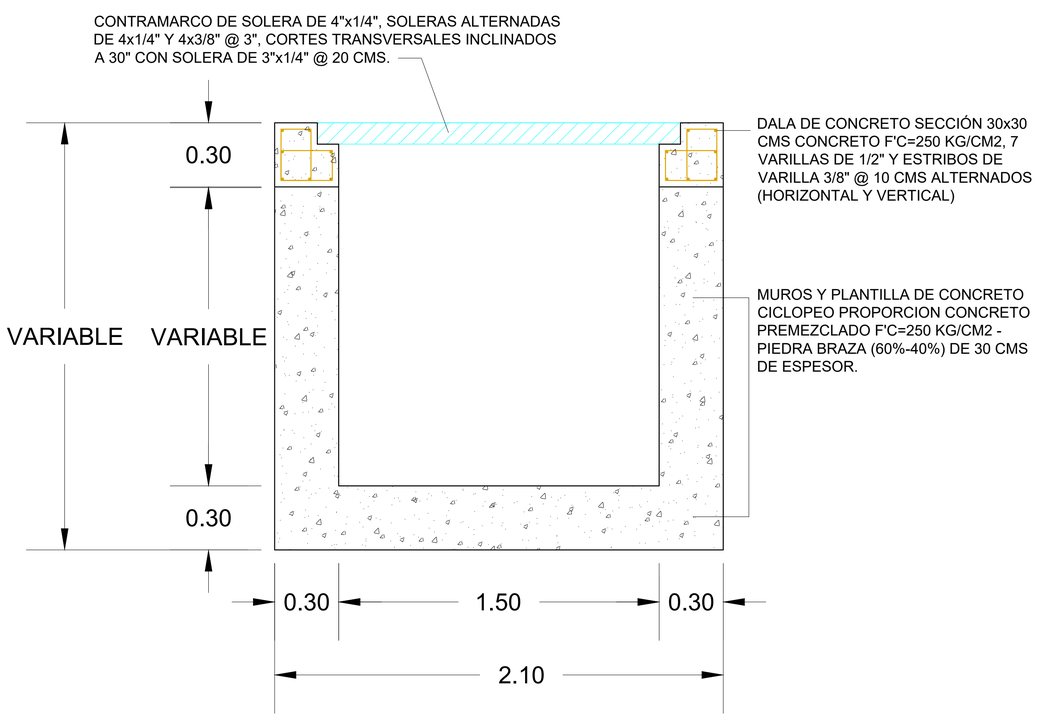

LOCALIZACIÓN

PUNTO 1

Latitud:	Longitud:
19.267374	-103.717379

PUNTO 2

Latitud:	Longitud:
19.264848	-103.718330



SIMBOLOGÍA

CONTIGO manos a la obra

H. AYUNTAMIENTO DE COLIMA

H. AYUNTAMIENTO DE COLIMA
DIRECCIÓN GENERAL DE OBRAS PÚBLICAS
DIRECCIÓN DE CONSTRUCCIÓN
DEPARTAMENTO DE PROYECTOS Y PRESUPUESTOS

PROYECTO:
CONSTRUCCIÓN DE COLECTOR PLUVIAL EN COLIMA, COLONIA SANTA BÁRBARA, EN AV. V. CARRANZA ENTRE AV. DE LA PAZ Y CALLE CONDOR.

CONTENIDO:
DETALLE BOCATORMENTA Y SECCION TRANSVERSAL

COMUNIDAD/ COLONIA	CLAVE:
COLONIA JARDÍN SANTA BARBARA	ARQ - 03
REVISÓ: ING. HECTOR MIGUEL AMEZOLA GARCÍA	
PROYECTÓ: ARQ. J.L.M.H. / DIBUJÓ: Ing. A.E.D.S.	ESCALA: Sin Escala

VO.. BO.. :

ARQ. MA. ISABEL BAYARDO TORRES
DIRECTORA DE CONSTRUCCIÓN

RUTA DEL ARCHIVO: C:\Users\Alexa\Downloads\PEEFIL_COLECTOR_CARRANZA_LAPAZ_2 (1).dwg
FECHA: 02/2023

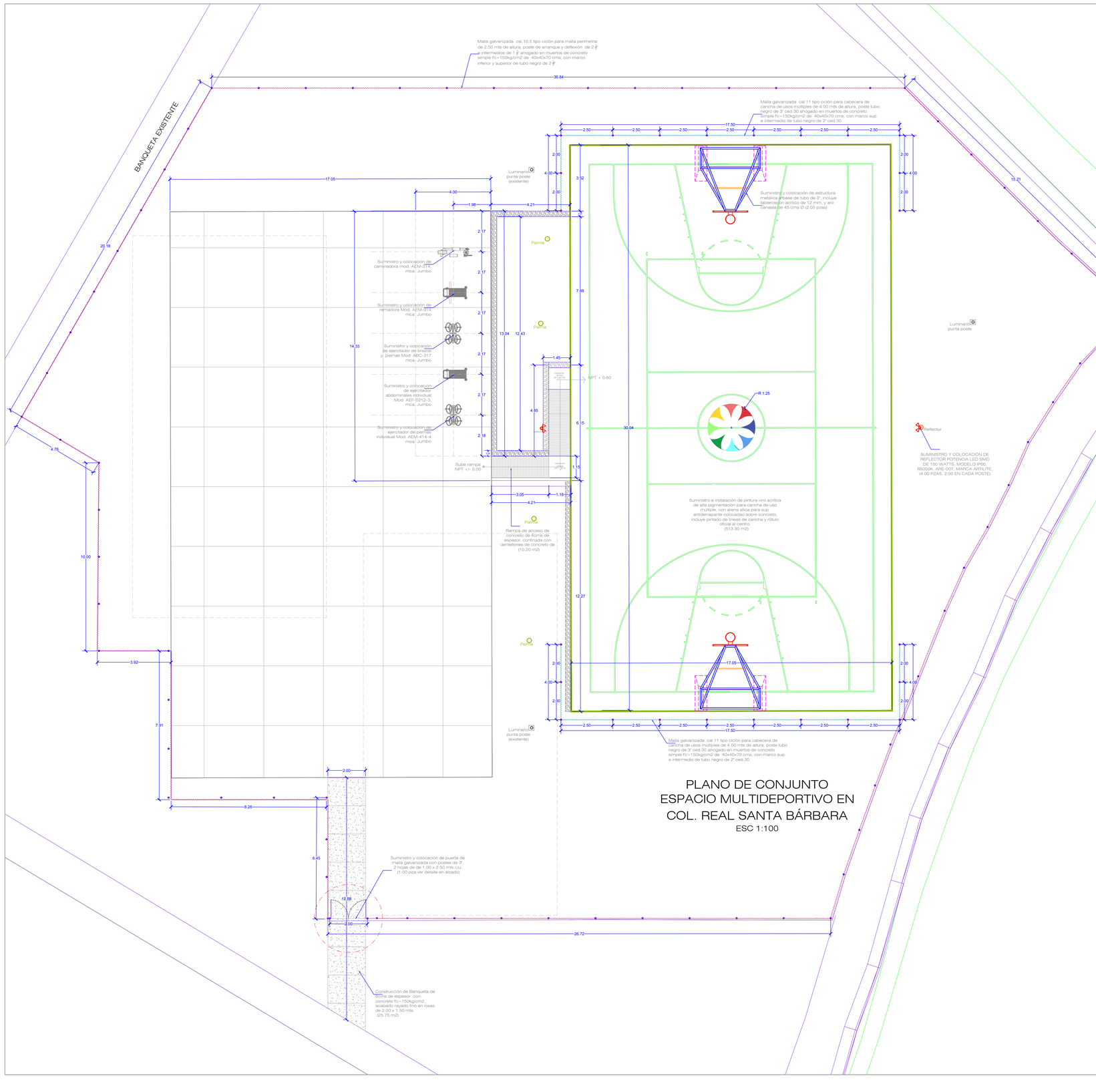

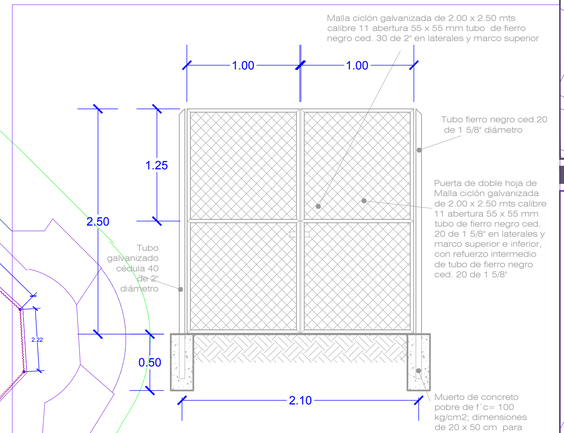

ALZADO PUERTA DE INGRESO
2 HOJAS ABATIBLE
ESC 1:50

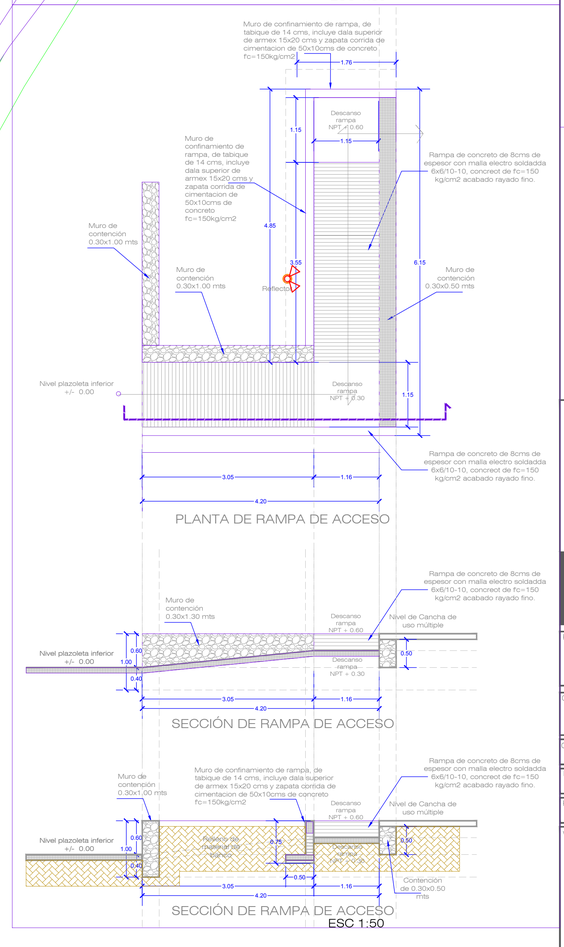

PLANTA DE RAMPA DE ACCESO

SECCIÓN DE RAMPA DE ACCESO

SECCIÓN DE RAMPA DE ACCESO
ESC 1:50

LOCALIZACIÓN

Latitud: 19.280955 Longitud: — 103.706047

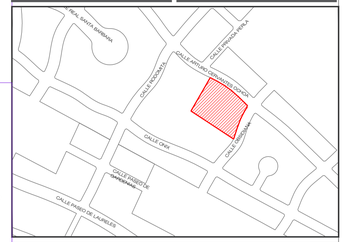

SIMBOLOGÍA

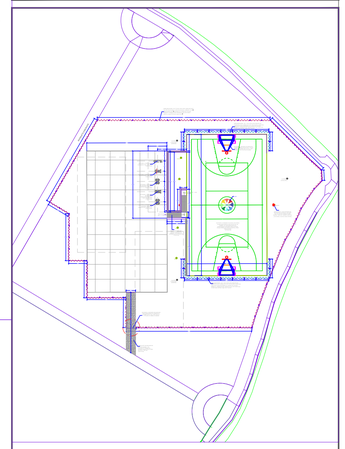

CONSTRUCCIÓN DE BANQUETA PEATONAL DE 8 CM DE ESPESOR CON CONCRETO DE FC=150KG/CM2, ACABADO RAYADO FINO EN LOSAS

CONSTRUCCIÓN DE MURO DE CONTENCIÓN DE 30CMS DE ANCHO X 1.00 MT DE ALTO. (VER DETALLE EN PLANO)

MALLA GALVANIZADA CAL.10.5 TIPO CICLÓN PARA MALLA PERIMETRAL DE 2.50 MTRS DE ALTURA, POSTE DE ARRANQUE Y DEFLEXION DE 2 ½" E INTERMEDIOS DE 1 ⅝" AHOGADOS EN MUERTOS DE CONCRETO DE 40X40X70 CMS, CON MARCO INFERIOR Y SUPERIOR DE TUBO NEGRO DE 2 ½".

CONTIGO manos a la obra

H. AYUNTAMIENTO DE COLIMA

H. AYUNTAMIENTO DE COLIMA
DIRECCIÓN GENERAL DE OBRAS PÚBLICAS

DIRECCIÓN DE CONSTRUCCIÓN
DEPARTAMENTO DE PROYECTOS Y PRESUPUESTOS

PROYECTO:
REHABILITACIÓN DE ESPACIO PÚBLICO MULTIDEPORTIVO EN COLIMA, COLONIA REAL SANTA BÁRBARA

CONTENIDO:
PLANO DE CONJUNTO, TRAZO Y DETALLES

COMUNIDAD/ COLONIA: COLONIA REAL SANTA BARBARA
CLAVE: ARQ - 01
REVISÓ: ING. HECTOR AMEZOLA
ESCALA: INDICADA
PROYECTÓ: ARQ. J.L.M.H.
DIBUJÓ: ARQ. C.A.V.

VO. BO. :

ARQ. MA. ISABEL BAYARDO TORRES
DIRECTORA DE CONSTRUCCIÓN

RUTA DEL ARCHIVO: C:\Users\ordenamiento\Desktop\ayuntamiento\Desktop\OPCO 2023\UD EMD CANCHAS PADEL\JARDIN RSB.dwg
FECHA: 04/2023

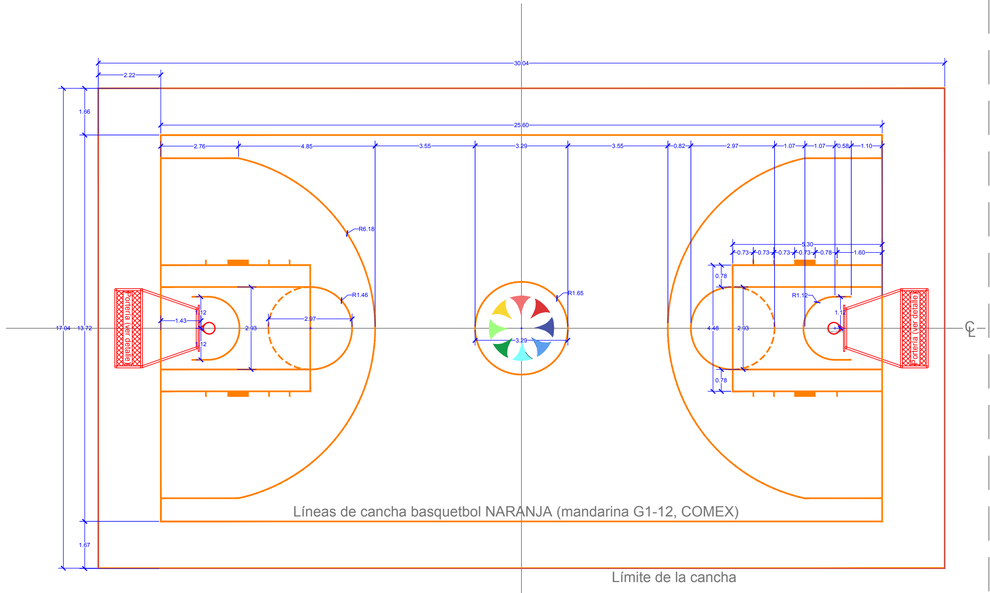

Líneas de cancha basquetbol NARANJA (mandarina G1-12, COMEX)

Límite de la cancha

Notas:
- El trazo es simétrico respecto a los ejes longitudinal y transversal.
- Todas las líneas se pintarán en un espesor de cinco centímetros en color anaranjado.
- El Aro es de fierro redondo de ¾" y su diametro interior es de 45 cm.
- Las dimensiones y la ubicación del tablero y aro son normas del Basquetbol. El diseño de la Estructura es propuesta de la Conade para aprovechar la misma como portería de la cancha de Futbolito.

℄ CANCHA DE USOS MÚLTIPLES - Trazo de Cancha de Básquetbol
Líneas de cinco cm. de espesor en color anaranjado
Esc: 1:100 Acotaciones: metros

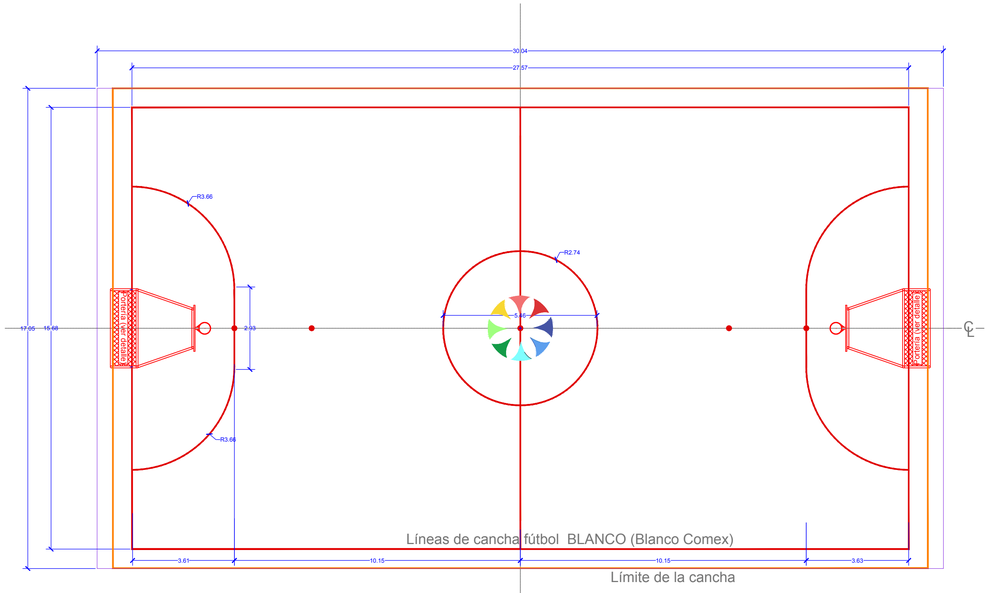

Líneas de cancha fútbol BLANCO (Blanco Comex)

Límite de la cancha

Notas:
- El futbolito está integrado a la Cancha de Usos Múltiples, sin ser una disciplina reconocida ante alguna Federación. Es una actividad más con la que se puede aprovechar al máximo el área.
- El trazo es simétrico respecto a los ejes longitudinal y transversal.
- Todas las líneas se pintarán en un espesor de cinco centímetros en color rojo.

℄ CANCHA DE USOS MÚLTIPLES - Trazo de Cancha de Futbolito
Líneas de cinco cm. de espesor en color rojo
Esc: 1:100 Acotaciones: metros

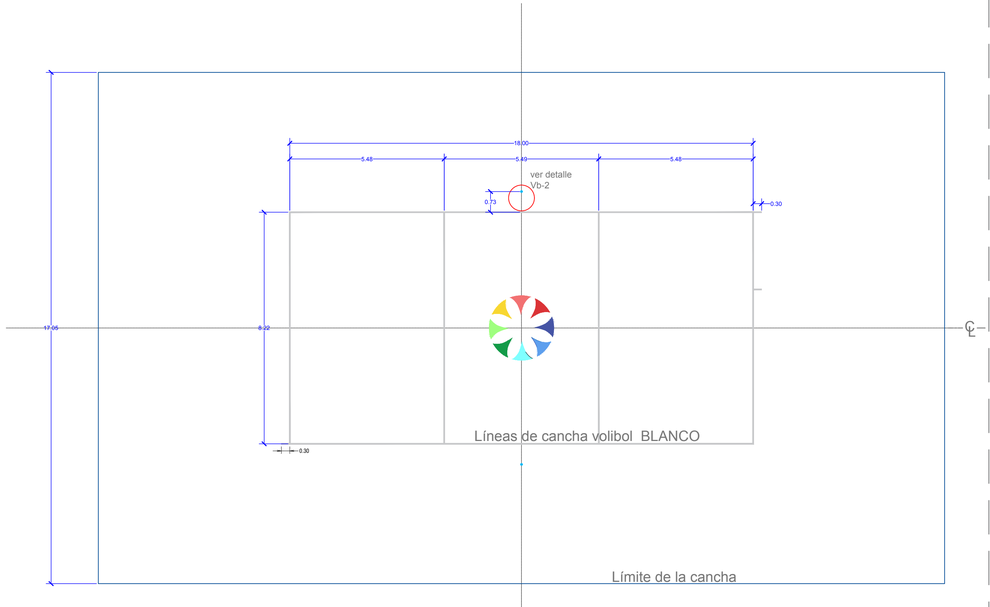

Líneas de cancha volibol BLANCO

Límite de la cancha

Notas:
- Todas las líneas se pintarán en un espesor de cinco centímetros en color blanco.
- Considerar preparaciones para postes desmontables con una altura efectiva de 2.55 m. a una separación de entre 0.50 y 1.00 m. de la línea lateral (ver detalle Vb-2).
- La cancha estará rodeada de una zona libre perimetral de 3.00 m. de ancho. Para competencias internacionales debe medir 6.00 m. desde el exterior de las líneas laterales y 9.00 m. desde el exterior de las líneas de fondo.
- Los postes que sostienen la red deberán ser redondos, pulidos y, preferentemente, ajustables.

CANCHA DE USOS MÚLTIPLES - Trazo de Cancha de Voleibol
Líneas de cinco cm. de espesor en color blanco
Esc: 1:100 Acotaciones: metros

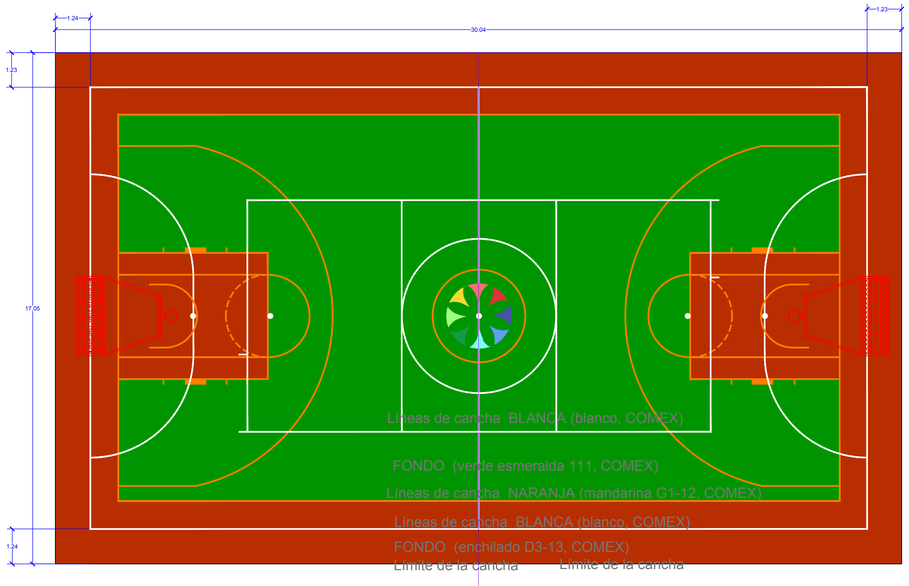

Líneas de cancha BLANCA (blanco, COMEX)

FONDO (verde esmeralda 111, COMEX)

Líneas de cancha NARANJA (mandarina G1-12, COMEX)

Líneas de cancha BLANCA (blanco, COMEX)

FONDO (enchilado D3-13, COMEX)

Límite de la cancha

Límite de la cancha

CANCHA DE USOS MÚLTIPLES - Líneas de cancha y pintura
esc 1:100

LOCALIZACIÓN

Latitud: 19.280955 Longitud: — 103.706047

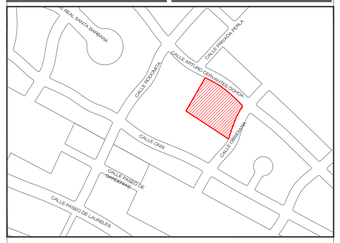

SIMBOLOGÍA

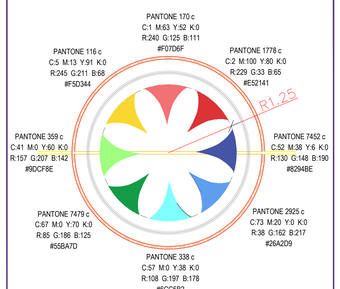

-Rotulo institucional (flor) en piso centro de la cancha, de 2.50 m diámetro con pintura de esmalte tipo trafico

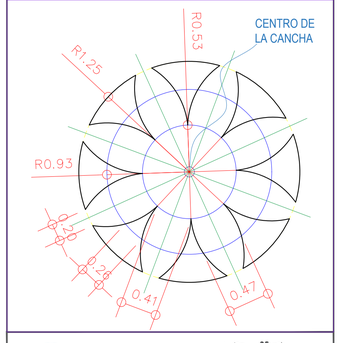

CONTIGO manos a la obra

COLIMA
H. AYUNTAMIENTO DE COLIMA

H. AYUNTAMIENTO DE COLIMA
DIRECCIÓN GENERAL DE OBRAS PÚBLICAS
DIRECCIÓN DE CONSTRUCCIÓN
DEPARTAMENTO DE PROYECTOS Y PRESUPUESTOS

PROYECTO:
REHABILITACIÓN DE ESPACIO PÚBLICO MULTIDEPORTIVO EN COLIMA, COLONIA REAL SANTA BÁRBARA

CONTENIDO:
PLANO DE CONJUNTO, TRAZO Y DETALLES

COMUNIDAD/ COLONIA: COLONIA REAL SANTA BARBARA
CLAVE: ARQ - 01
REVISÓ: ING. HECTOR AMEZOLA
ESCALA: INDICADA
PROYECTÓ: ARQ. J.L.M.H.
DIBUJÓ: ARQ. C.A.V.
VO. BO.:

ARQ. MA. ISABEL BAYARDO TORRES
DIRECTORA DE CONSTRUCCIÓN

RUTA DEL ARCHIVO: C:\Users\arbeiter\Desktop\Isabel\Isabel\Desktop\IPCO 2023\JD EMD CANCHAS PADEL\JARDIN RSB.dwg
FECHA: 04/2023



CANCHA DE USOS MÚLTIPLES - Líneas de cancha y pintura

esc 1:100

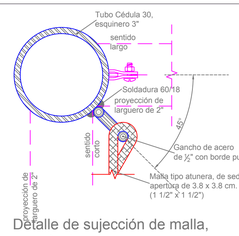

Detalle de sujección de malla, Postes esquineros e intermedios, sentido corto. sin escala, cotas en mm.

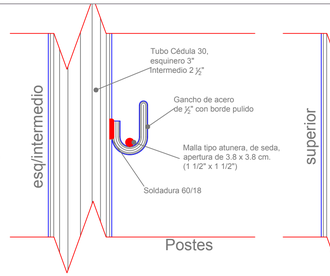

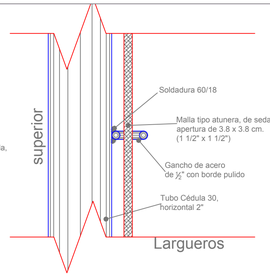

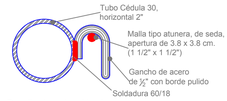

Detalle de sujección de malla, Largueros inferiores, sentido corto. sin escala, cotas en mm.

Detalle de sujección de malla, Largueros, sentido corto. sin escala, cotas en mm.

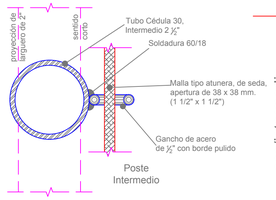

Poste Intermedio

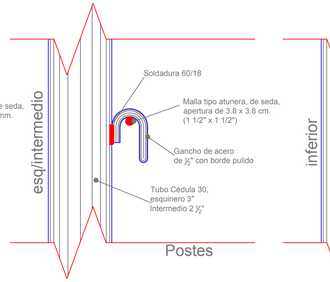

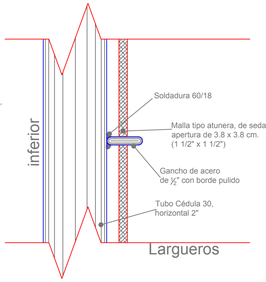



Detalle de sujección de malla, Largueros superiores, sentido corto. sin escala, cotas en mm.

Detalle de sujección de malla, Largueros, sentido corto. sin escala, cotas en mm.

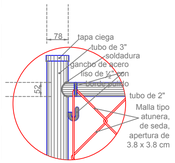

Detalle de sujección de malla, Poste esquinero, sentido corto. nivel 0+4.00, sin escala, cotas en mm.

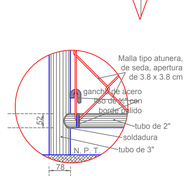

Detalle de sujección de malla, Poste esquinero, sentido corto. nivel 0±0.00, sin escala, cotas en mm.

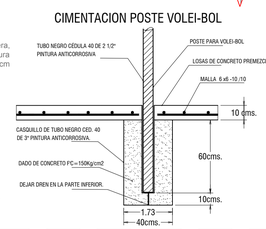

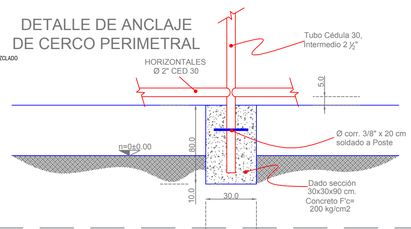

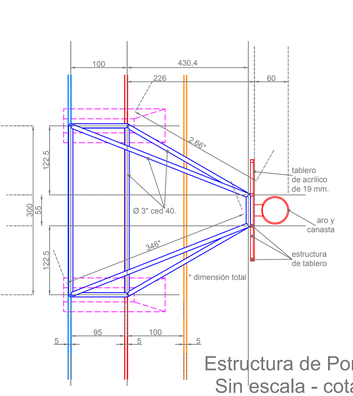

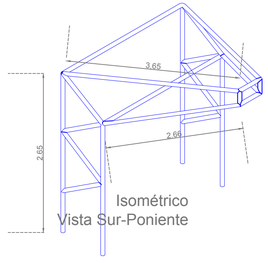

Isométrico
Vista Sur-Poniente

Estructura de Porterías
Sin escala - cotas cm.

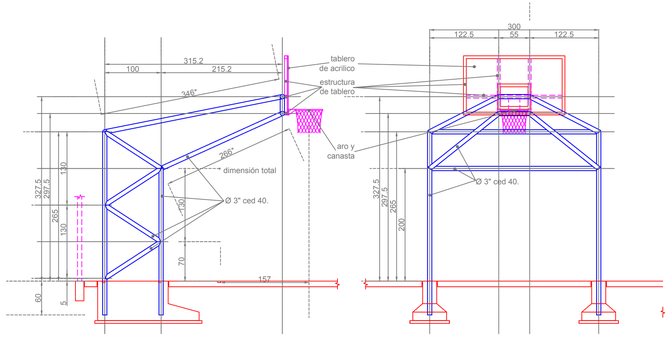

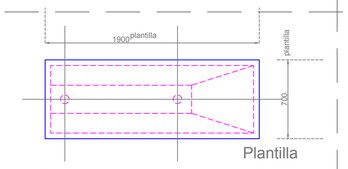

Plantilla

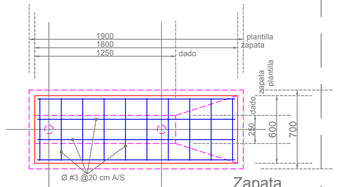

Zapata

Zapata para Porterías
Sin escala - cotas mm.

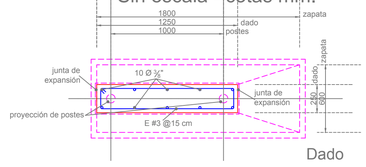

Dado

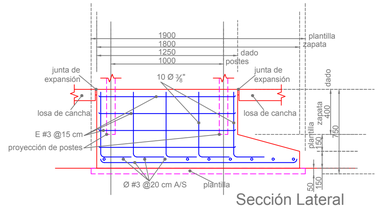

Sección Lateral

Detalle Vb-1

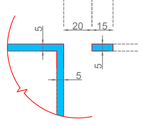

Detalle Vb-2

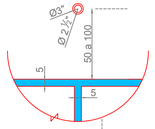

Detalle Bb-1

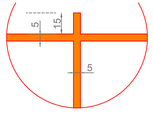

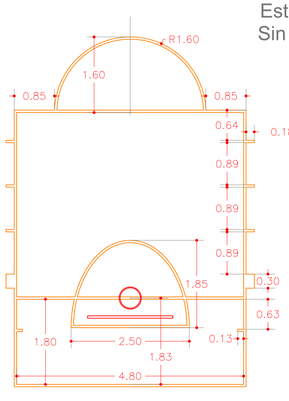

AREA RESTRICTIVA

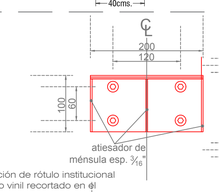

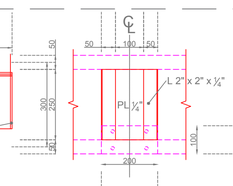

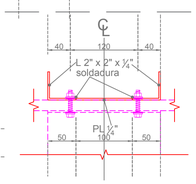

Colocación de rótulo institucional de calco vinil recortado en el tablero de acrilico.

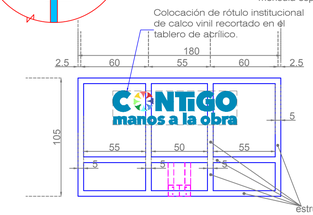

Estructura de Tablero
Sin escala - cotas cm.

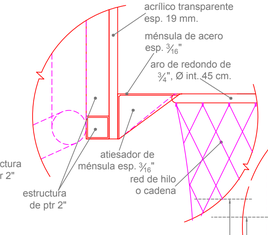

El sistema de fijación del tablero podrá variar al el presente dibujo, siempre que se cumpla con:

- las dimensiones oficiales de la Norma de Conade.
- El acrílico deberá ser de 19 mm. de espesor.
- la garantía contra desgaste deberá ser de por lo menos 5 años

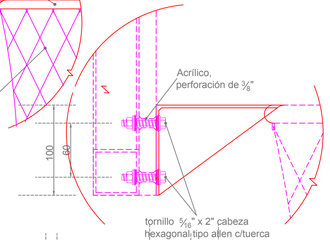

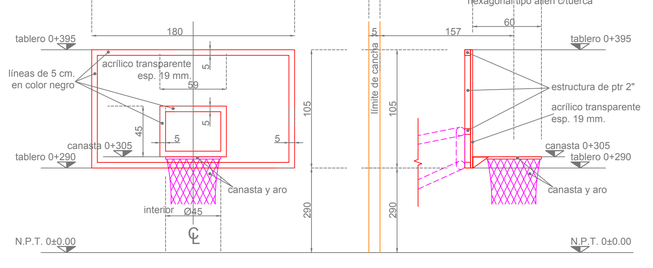

LOCALIZACIÓN

Latitud: 19.280955 Longitud: — 103.706047

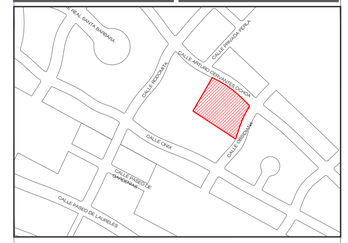

SIMBOLOGÍA

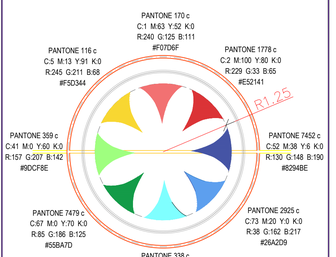

-Rotulo institucional (flor) en piso centro de la cancha, de 2.50 m diámetro con pintura de esmalte tipo trafico



CONTIGO manos a la obra

H. AYUNTAMIENTO DE COLIMA

H. AYUNTAMIENTO DE COLIMA
DIRECCIÓN GENERAL DE OBRAS PÚBLICAS

DIRECCIÓN DE CONSTRUCCIÓN
DEPARTAMENTO DE PROYECTOS Y PRESUPUESTOS

PROYECTO:
REHABILITACIÓN DE ESPACIO PÚBLICO MULTIDEPORTIVO EN COLIMA, COLONIA REAL SANTA BÁRBARA

CONTENIDO:
PLANO DE CONJUNTO, TRAZO Y DETALLES

COMUNIDAD/ COLONIA: COLONIA REAL SANTA BARBARA
CLAVE: ARQ - 01
REVISÓ: ING. HECTOR AMEZOLA
ESCALA: INDICADA
PROYECTÓ: ARQ. J.L.M.H.
DIBUJÓ: ARQ. C.A.V.

VO. BO. :

ARQ. MA. ISABEL BAYARDO TORRES
DIRECTORA DE CONSTRUCCIÓN

RUTA DEL ARCHIVO: /Users/ordenamientoterritorialyambiental/Desktop/IPCO 2023/UD EMD CANCHAS PADEL,LIARON RSB.dwg
FECHA: 04/2023

APLICACIÓN DE PINTURA DE ESMALTE MATE EN ASIENTOS DE GRADERÍA, MUROS LATERALES Y MURO POSTERIOR, COLOR GRAYS HARBOR SW 6236 (550.50 M2)

APLICACIÓN DE PINTURA DE ESMALTE MATE EN BARANDAL METÁLICO Y ASIENTOS DE GRADERÍA COLOR GRAYS HARBOR SW 6236

51.96

Árbol existente

C1

Banqueta posterior existente

TOCÓN DE ÁRBOL (EXTRAER)

APLICACIÓN DE PINTURA VINILICA EN MURO BAJO CARA EXTERIOR COLOR GRAYS HARBOR SW 6236

25.93

25.93

3.20

3.20

CENTRO PARA TRAZO DE ESQUINA

CLAUSURA DE VANOS DE 1.00X0.30 MTS, EN PISO DE GRADERÍA CON LOSA DE CONCRETO F'C=250 KG/CM2. ARMADO CON VAR. NO.3 @20 CMS AMBOS SENTIDOS

ÁREA PARA EL ARBITRO

R2.50

R0.11

CORNER

APLICACIÓN DE PINTURA VINILICA COLOR COOL GRAY 1C#D5D6D8 MCA COMEX O SIMILAR, EN MURO INTERIOR DE CABECERA DE PPORTERÍA (EN EXTERIOR DEL MISMO MURO APLICAR PINTURA VINILICA MISMO TONO ESPECIFICADO)

0.10

0.10

0.10

0.10

0.10

PORTERIA

PUNTO DE TIRO LIBRE

CIRCULO CENTRAL

R2.50

7.20

9.89

7.10

3.70

22.28

PORTERIA

0.95

1.60

5.95

R2.50

7.31

R3.20

17.19

17.19

LINEA ROJA

LINEA ROJA

LINEA DE TOQUE

DESMONTAJE, RETIRO Y/O DEMOLICIÓN DE ESTANQUILLO DE VENTA Y ½ BAÑO

APLICACIÓN DE PINTURA DE ESMALTE MATE COLOR COOL GRAY 1C#D5D6D8, EN MURO INTERIOR DE CABECERA DE PPORTERÍA (EN EXTERIOR DEL MISMO MURO APLICAR PINTURA VINILICA MISMO TONO ESPECIFICADO)

SUMINISTRO Y COLOCACIÓN DE PUERTA METÁLICA, 2 HOJAS EN SECCIÓN TOTAL DE 4.00 X 1.30 MTS A BASE DE BASTIDOR PTR DE 2"X2" CAL. 12 FORRADA CON LÁMINA LISA CAL. 18, AMBAS CARAS.

SUMINISTRO Y COLOCACIÓN DE PUERTA METÁLICA, 1 HOJAS EN SECCIÓN TOTAL DE 1.00 X 1.30 MTS A BASE DE BASTIDOR PTR DE 2"X2" CAL. 12 FORRADA CON LÁMINA LISA CAL. 18, AMBAS CARAS.

APLICACIÓN DE PINTURA DE ESMALTE MATE EN GRADERÍA COLOR GRAYS HARBOR SW 6236 MCA. COMEX O SIMILAR.

8.64

8.64

APLICACIÓN DE PINTURA VINILICA EN CARA EXTERIOR DE MURO COLOR GRAYS HARBOR SW 6236

4.00

BANCA

BANCA

C1

C1

C1

C1

C1

C1

C1

3.87

LUMINARIA LED 150 WATTS

LUMINARIA LED 150 WATTS

BASE LUMINARIA

Cimentación de banqueta (24.00 m) de interior cancha por ráfagas de 8/50, y reconstrucción de banqueta con concreto 100mts de espesor, incluye retiro de base de concreto y colocación de malla electrosoldada 6/6-10/10 de 1.00x3.60x 5cms de espesor con concreto f'c=200kg/cm2

MURO BAJO

MURO BAJO

2.03

BANQUETA EXISTENTE

APLICACIÓN DE PINTURA VINILICA EN CARA EXTERIOR DE MURO BAJO EN COLOR GRAYS HARBOR SW 6236

ÁREA DE APARATOS DE EJERCICIO AL AIRE LIBRE EXISTENTE

TROTAPISTA EXISTENTE

PLANTA ARQUITECTÓNICA - ACCIONES
CANCHA DE FUTBOL RÁPIDO

SUMINISTRO Y COLOCACIÓN DE PUERTA METÁLICA, 1 HOJAS EN SECCIÓN TOTAL DE 1.00 X 1.30 MTS A BASE DE BASTIDOR PTR DE 2"X2" CAL.12 FORRADA CON LÁMINA LISA CAL.18, AMBAS CARAS.

SUMINISTRO Y COLOCACIÓN DE PUERTA METÁLICA, 2 HOJAS EN SECCIÓN TOTAL DE 4.00 X 1.30 MTS A BASE DE BASTIDOR PTR DE 2"X2" CAL. 12 FORRADA CON LÁMINA LISA CAL. 18, AMBAS CARAS.

APLICACIÓN DE LOGO CONTIGO MANOS A LA OBRA EN ALTAVOZ DE 0.4 X 2.00 MTS, CON PINTURA VINILICA COLORES OFICIALES

APLICACIÓN DE PINTURA VINILICA EN CARA EXTERIOR DE MURO COLOR GRAYS HARBOR SW 6236

3.60

1.22

52.37

FACHADA PRINCIPAL POR CALLE JUVENTINO ROSAS
CANCHA DE FUTBOL RÁPIDO
- APLICACIÓN DE PINTURA EN MURO Y LOGOS OFICIALES

LOCALIZACIÓN

Latitud: 19.254967"

Longitud: -103.735340"

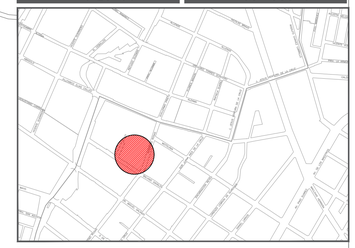

SIMBOLOGÍA

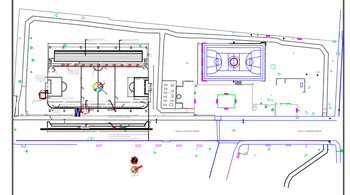

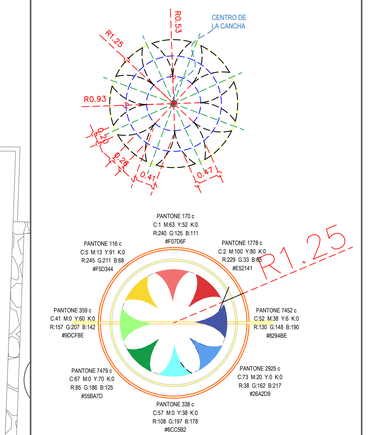

-Rotulo institucional (flor) en piso centro de la cancha, de 2.50 m diámetro con pintura de esmalte tipo trafico

CONTIGO manos a la obra

H. AYUNTAMIENTO DE COLIMA

H. AYUNTAMIENTO DE COLIMA
DIRECCIÓN GENERAL DE OBRAS PÚBLICAS
DIRECCIÓN DE CONSTRUCCIÓN
DEPARTAMENTO DE PROYECTOS Y PRESUPUESTOS

PROYECTO:
REHABILITACIÓN DE ESPACIO PÚBLICO MULTIDEPORTIVO CANCHA DE FUTBOL RÁPIDO EN COLIMA, COLONIA FÁTIMA.

CONTENIDO:
ACCIONES PRELIMINARES

COMUNIDAD / COLONIA: COL. FÁTIMA, COLIMA

CLAVE: A – 01

REVISÓ: ING. HECTOR AMEZOLA

ESCALA: VARIAS

PROYECTÓ: ARQ. J.L.M.H.

DIBUJÓ: ARQ. C.A.V.

VO. BO. :

ARQ. MA. ISABEL BAYARDO TORRES
DIRECTORA DE CONSTRUCCIÓN

RA DGE_ANDYPD: C:\Users\ordenamiento\ordenamiento\Desktop\PCO 2023\FISMDF 2023\54 EMD HUERTAS CURA\05 PROYECTO EMD CANCHA HUERTAS DEL CURA_04.05.23.dwg

FECHA: 18/03/2022

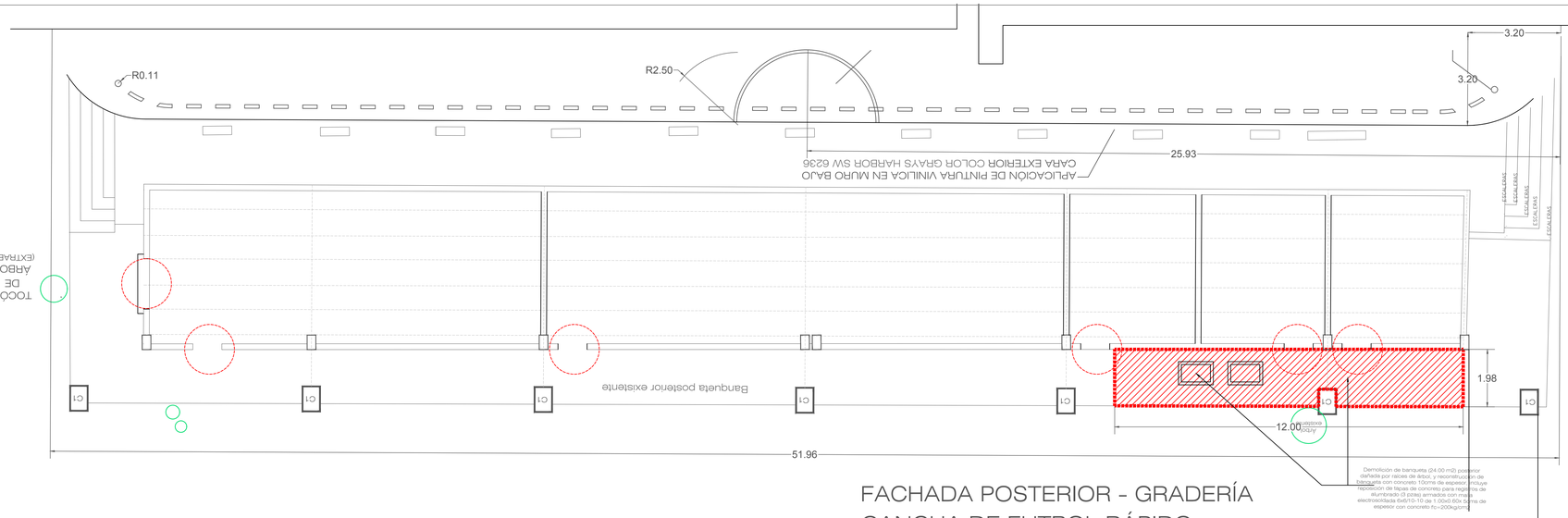

FACHADA POSTERIOR - GRADERÍA
CANCHA DE FUTBOL RÁPIDO

- DEMOLICIÓN DE BANQUETAS EN FACHADA PONIENTE DE GRADERÍA EN CANCHA

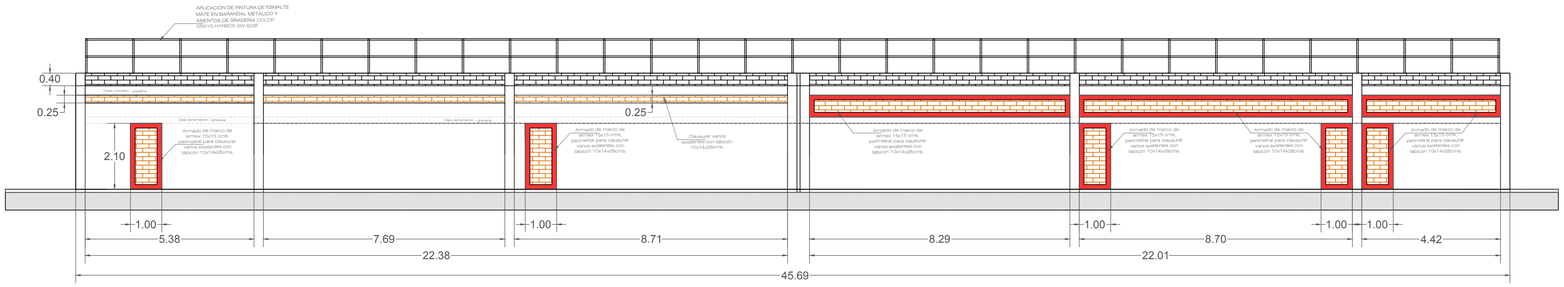

FACHADA POSTERIOR - GRADERÍA
CANCHA DE FUTBOL RÁPIDO

- CLAUSURA DE VANOS EN FACHADA PONIENTE DE GRADERÍA EN CANCHA

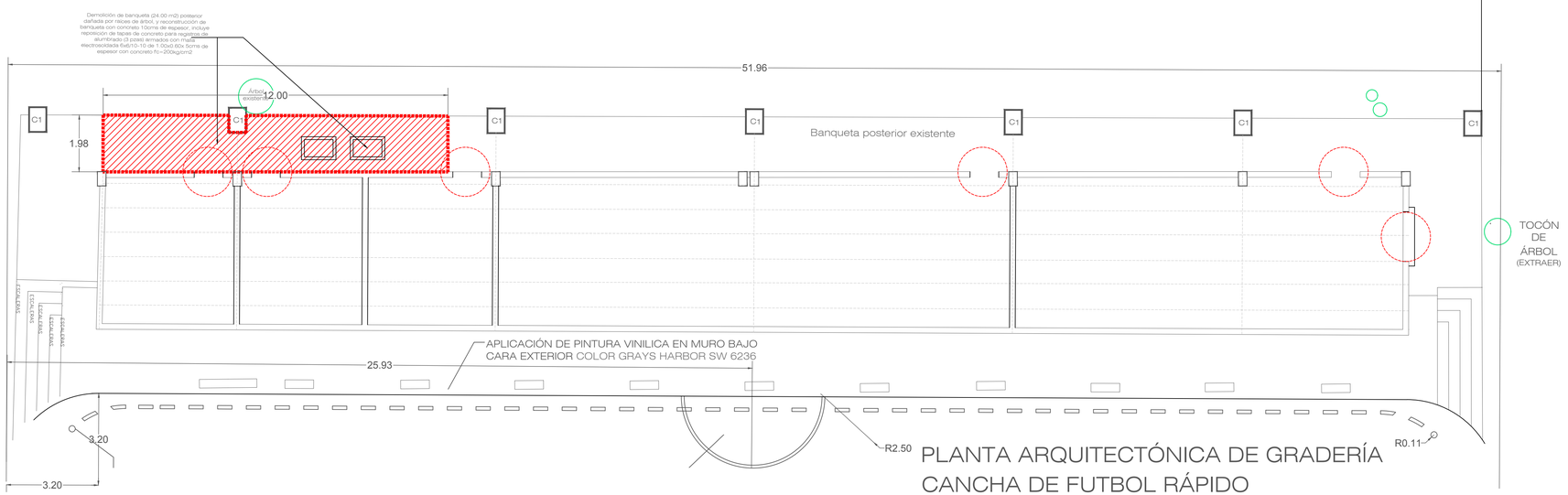

PLANTA ARQUITECTÓNICA DE GRADERÍA
CANCHA DE FUTBOL RÁPIDO

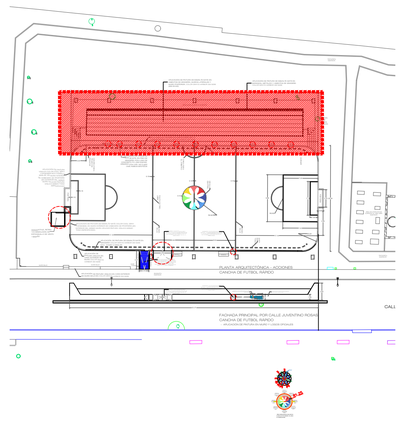

LOCALIZACIÓN

Latitud: 19.254967°
Longitud: −103.735340°

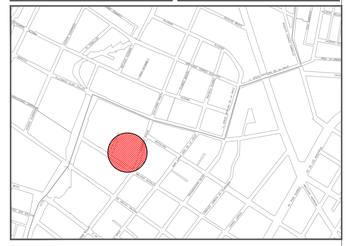

SIMBOLOGÍA

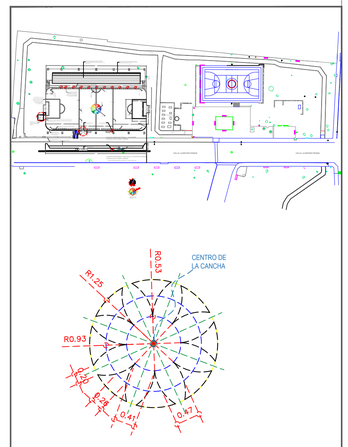

-Rotulo institucional (flor) en piso centro de la cancha, de 2.50 m diámetro con pintura de esmalte tipo trafico

CONTIGO manos a la obra

COLIMA
H. AYUNTAMIENTO DE COLIMA

H. AYUNTAMIENTO DE COLIMA
DIRECCIÓN GENERAL DE OBRAS PÚBLICAS
DIRECCIÓN DE CONSTRUCCIÓN
DEPARTAMENTO DE PROYECTOS Y PRESUPUESTOS

PROYECTO:
REHABILITACIÓN DE ESPACIO PÚBLICO MULTIDEPORTIVO CANCHA DE FUTBOL RÁPIDO EN COLIMA, COLONIA FÁTIMA.

CONTENIDO:
ACCIONES PRELIMINARES

COMUNIDAD / COLONIA: COL. FÁTIMA, COLIMA
CLAVE: A – 02
REVISÓ: ING. HECTOR AMEZOLA
ESCALA: VARIAS
PROYECTÓ: ARQ. J.L.M.H.
DIBUJÓ: ARQ. C.A.V.

VO. BO. :

ARQ. MA. ISABEL BAYARDO TORRES
DIRECTORA DE CONSTRUCCIÓN

RUTA DEL ARCHIVO: /Users/robertomartinezvillalpando/Desktop/PCO 2023/FISMDF 2023/54 EMD HUERTAS CURAS/5 PROYECTO EMD CANCHA HUERTAS DEL CURA_04.05.23.dwg
FECHA: 18/03/2022

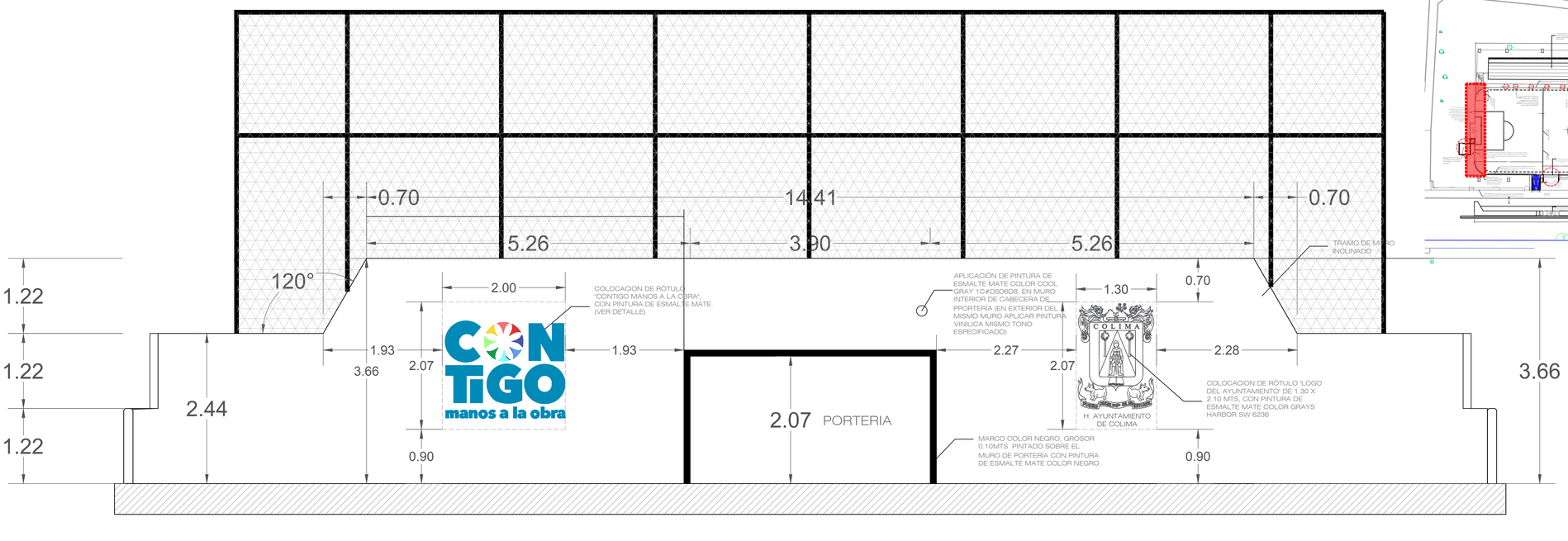

CORTE LONGITUDINAL - PINTURA EN MURO CABECERA DE PORTERÍAS



FACHADA PRINCIPAL POR CALLE JUVENTINO ROSAS
CANCHA DE FUTBOL RÁPIDO

- APLICACIÓN DE PINTURA EN MURO Y LOGOS OFICIALES

APLICACIÓN DE LOGO "CONTIGO MANOS A LA OBRA" EN HORIZONTAL DE 0.40 X 2.55 MTS, CON PINTURA VINILICA COLORES OFICIALES.

APLICACIÓN DE PINTURA VINILICA EN CARA EXTERIOR DE MURO COLOR GRAYS HARBOR SW 6236

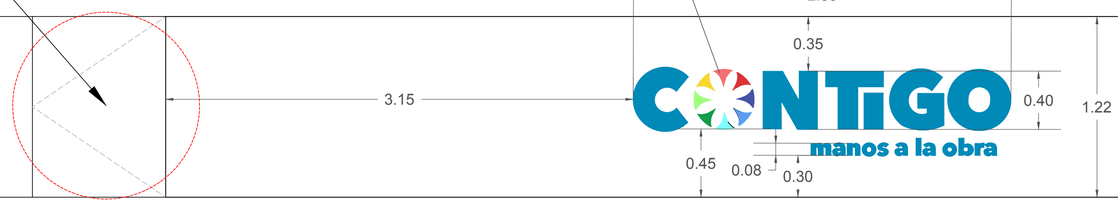

FACHADA PRINCIPAL POR CALLE JUVENTINO ROSAS
CANCHA DE FUTBOL RÁPIDO

- APLICACIÓN DE PINTURA EN MURO Y LOGOS OFICIALES

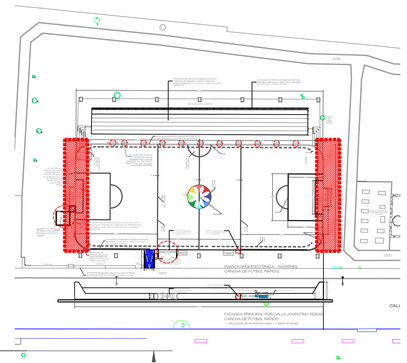

LOCALIZACIÓN

Latitud: 19.254967"

Longitud: −103.735340"

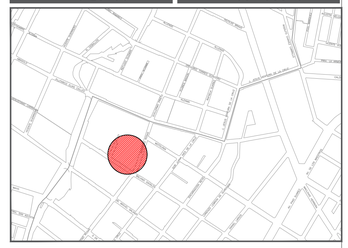

SIMBOLOGÍA



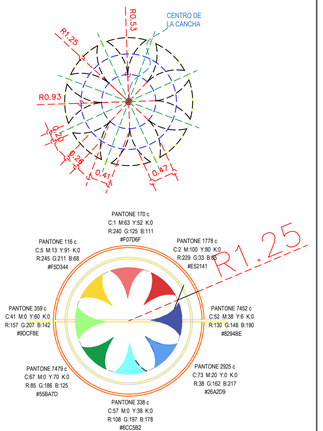

-Rotulo institucional (flor) en piso centro de la cancha, de 2.50 m diámetro con pintura de esmalte tipo trafico

H. AYUNTAMIENTO DE COLIMA

H. AYUNTAMIENTO DE COLIMA
DIRECCIÓN GENERAL DE OBRAS PÚBLICAS
DIRECCIÓN DE CONSTRUCCIÓN
DEPARTAMENTO DE PROYECTOS Y PRESUPUESTOS

PROYECTO: REHABILITACIÓN DE ESPACIO PÚBLICO MULTIDEPORTIVO CANCHA DE FUTBOL RÁPIDO EN COLIMA, COLONIA FÁTIMA.

CONTENIDO: ACCIONES PRELIMINARES

COMUNIDAD / COLONIA: COL. FÁTIMA, COLIMA

CLAVE: A – 03

REVISÓ: ING. HECTOR AMEZOLA

PROYECTÓ: ARQ. J.L.M.H.

DIBUJÓ: ARQ. C.A.V.

ESCALA: VARIAS

VO. BO. :

ARQ. MA. ISABEL BAYARDO TORRES
DIRECTORA DE CONSTRUCCIÓN

RUTA DEL ARCHIVO: C:\Users\ordenamiento\Dropbox\PC\Desktop\PCO 2023\T.ISMDF 2023\54 EMD HUERTAS CURA\05 PROYECTO EMD CANCHA HUERTAS DEL CURA_04.05.23.dwg

FECHA: 18/03/2022

Presidencia Municipal

Catedral

Palacio de Gobierno

Calle Ignacio Zaragoza

Calle Gabino Barreda

Andador Constitución

Calle Profesor Gregorio Torres Quintero

Calle Santos Degollado

Calle 16 de septiembre

Calle Reforma

Calle Francisco I. Madero

Calle Medellín

Calle Miguel Hidalgo

Andador Ana Martell

PORTAL MEDELLÍN

PORTAL MORELOS

PORTAL HIDALGO

CATEDRAL

PALACIO DE GOBIERNO

POSTE DE Fe RECTO CIRCULAR DE 3" CON 4.5m DE ALTURA, PLACA DE 30X30X¼" , COLOR VERDE CON ALIMENTACION SUBTERRANEA

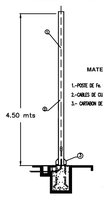

POSTE DE Fe RECTO CIRCULAR DE 3" CON 4.5m DE ALTURA, PLACA DE 30X30X¼" , COLOR VERDE CON ALIMENTACION SUBTERRANEA

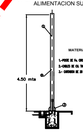

LOCALIZACIÓN

Latitud: 19.243379

Longitud: -103.728481

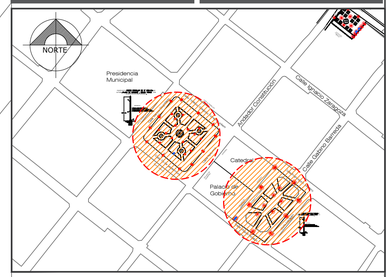

SIMBOLOGÍA

DESMONTAJE CON RECUPERACIÓN DE LUMINARIA PUNTA POSTE, HASTA UNA ALTURA DE 6.00 MTS PARA SER ENTREGADA A LA DIRECCIÓN DE ALUMBRADO PÚBLICO DEL MUNICIPIO DE COLIMA. (39.00 PZA).

SUMINISTRO COLOCACIÓN E INSTALACIÓN DE LUMINARIA PUNTA POSTE MOD. LED CLÁSICA MCA. GENERAL ELECTRIC MULT VOLT 120-277 V, 140 LM/W 80000 HRS O SIMILAR EN CALIDAD Y PRECIO (40.00 PZA).

SUMINISTRO Y COLOCACION DE POSTE METÁLICO RECTO CIRCULAR DE 3" CON 4.5 MTS DE ALTURA INCLUYE, PLACA DE 30X30X¼", (1.00 PZA).

CONTIGO manos a la obra

H. AYUNTAMIENTO DE COLIMA

H. AYUNTAMIENTO DE COLIMA

DIRECCIÓN GENERAL DE OBRAS PÚBLICAS

DIRECCIÓN DE CONSTRUCCIÓN

DEPARTAMENTO DE PROYECTOS Y PRESUPUESTOS

PROYECTO:
REHABILITACIÓN DE ALUMBRADO PÚBLICO EN COLIMA, JARDÍN LIBERTAD, COLONIA CENTRO.

CONTENIDO:
PROYECTO "COLIMA BRILLA"
SEMBRADO DE LUMINARIAS

COMUNIDAD/ COLONIA: COLONIA CENTRO, COLIMA

CLAVE: **ARQ - 01**

REVISÓ: ING HECTOR MIGUEL AMAZOLA GARCIA

ESCALA: sn/e

PROYECTÓ: DIR. ALUMBRADO PÚBLICO ARQ. M.E.V.V.

DIBUJÓ: ARQ. C.A.V

VO. BO. :

ARQ. MA. ISABEL BAYARDO TORRES
DIRECTORA DE CONSTRUCCIÓN

RUTA DEL ARCHIVO:

FECHA: 15/03/2023

cio de
erno

CATEDRAL

PALACIO DE GOBIERNO

Andador Ana Martell

Calle Francisco I. Madero

Calle Miguel Hidalgo

Calle Medellín

1
2
3
4
5
6
7
8
9
10
11
12
13
14
15
16
17
18
19
20
21
22
23
24

POSTE DE Fe. RECTO CIRCULAR DE 3" CON 4.5m DE ALTURA, PLACA DE 30X30X$\frac{1}{4}$" , COLOR VERDE CON ALIMENTACION SUBTERRANEA

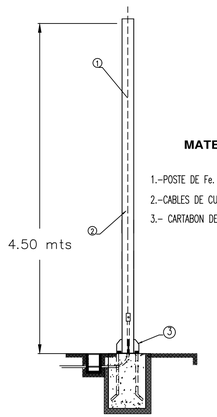

MATERIALES

1.-POSTE DE Fe. CIRCULAR RECTO DE 4.5m DE ALTURA.
2.-CABLES DE CU. THW CAL. 12 AWG PARA ACOMETIDA A LUMINARIA.
3.- CARTABON DE 20 CM. DE ALTURA CON PLACA DE ACERO DE 1/4" DE ESP.

LOCALIZACIÓN

Latitud:	Longitud:
19.242517	-103.727513

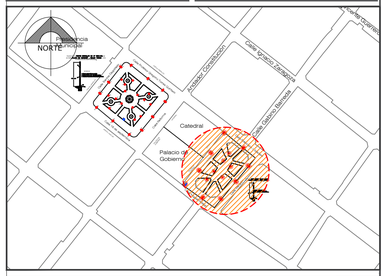

SIMBOLOGÍA

DESMONTAJE CON RECUPERACIÓN DE LUMINARIA PUNTA POSTE, HASTA UNA ALTURA DE 6.00 MTS PARA SER ENTREGADA A LA DIRECCIÓN DE ALUMBRADO PÚBLICO DEL MUNICIPIO DE COLIMA. (22.00 PZA).

SUMINISTRO COLOCACIÓN E INSTALACIÓN DE LUMINARIA PUNTA POSTE MOD. LED CLÁSICA MCA. GENERAL ELECTRIC MULT VOLT 120-277 V, 140 LM/W 80000 HRS O SIMILAR EN CALIDAD Y PRECIO (24.00 PZA).

SUMINISTRO Y COLOCACION DE POSTE METÁLICO RECTO CIRCULAR DE 3" CON 4.5 MTS DE ALTURA INCLUYE, PLACA DE 30X30X¼", Y CRUCETA METALICA DE 36" X 6" PARA 2 LUMINARIAS. (1.00 PZA).

CONTIGO manos a la obra

H. AYUNTAMIENTO DE COLIMA

H. AYUNTAMIENTO DE COLIMA
DIRECCIÓN GENERAL DE OBRAS PÚBLICAS
DIRECCIÓN DE CONSTRUCCIÓN
DEPARTAMENTO DE PROYECTOS Y PRESUPUESTOS

PROYECTO:
REHABILITACIÓN DE ALUMBRADO PÚBLICO EN COLIMA, JARDÍN TORRES QUINTERO, COLONIA CENTRO.

CONTENIDO:
PROYECTO "COLIMA BRILLA"
SEMBRADO DE LUMINARIAS

COMUNIDAD/ COLONIA: COLONIA CENTRO, COLIMA
CLAVE: **ARQ - 01**
REVISÓ: ING HECTOR MIGUEL AMAZOLA GARCIA
ESCALA: sn/e
PROYECTÓ: DIR. ALUMBRADO PÚBLICO ARQ. M.E.V.V.
DIBUJÓ: ARQ. C.A.V

VO. BO. :

ARQ. MA. ISABEL BAYARDO TORRES
DIRECTORA DE CONSTRUCCIÓN

RUTA DEL ARCHIVO:
FECHA: 15/03/2023

POSTE DE Fe. RECTO CIRCULAR DE 3" CON 4.5m DE ALTURA, PLACA DE 30X30X$\frac{1}{4}$" , COLOR VERDE CON ALIMENTACION SUBTERRANEA

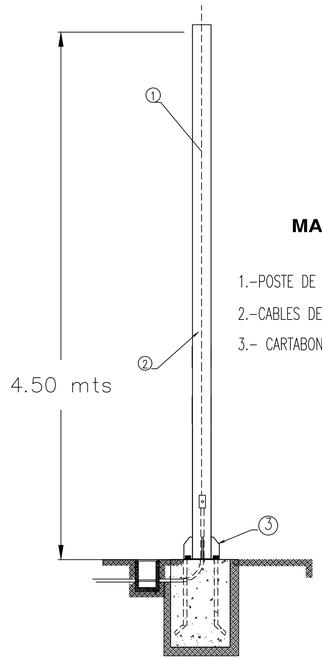

MATERIALES

1.-POSTE DE Fe. CIRCULAR RECTO DE 4.5m DE ALTURA.

2.-CABLES DE CU. THW CAL. 12 AWG PARA ACOMETIDA A LUMINARIA.

3.- CARTABON DE 20 CM. DE ALTURA CON PLACA DE ACERO DE 1/4" DE ESP.

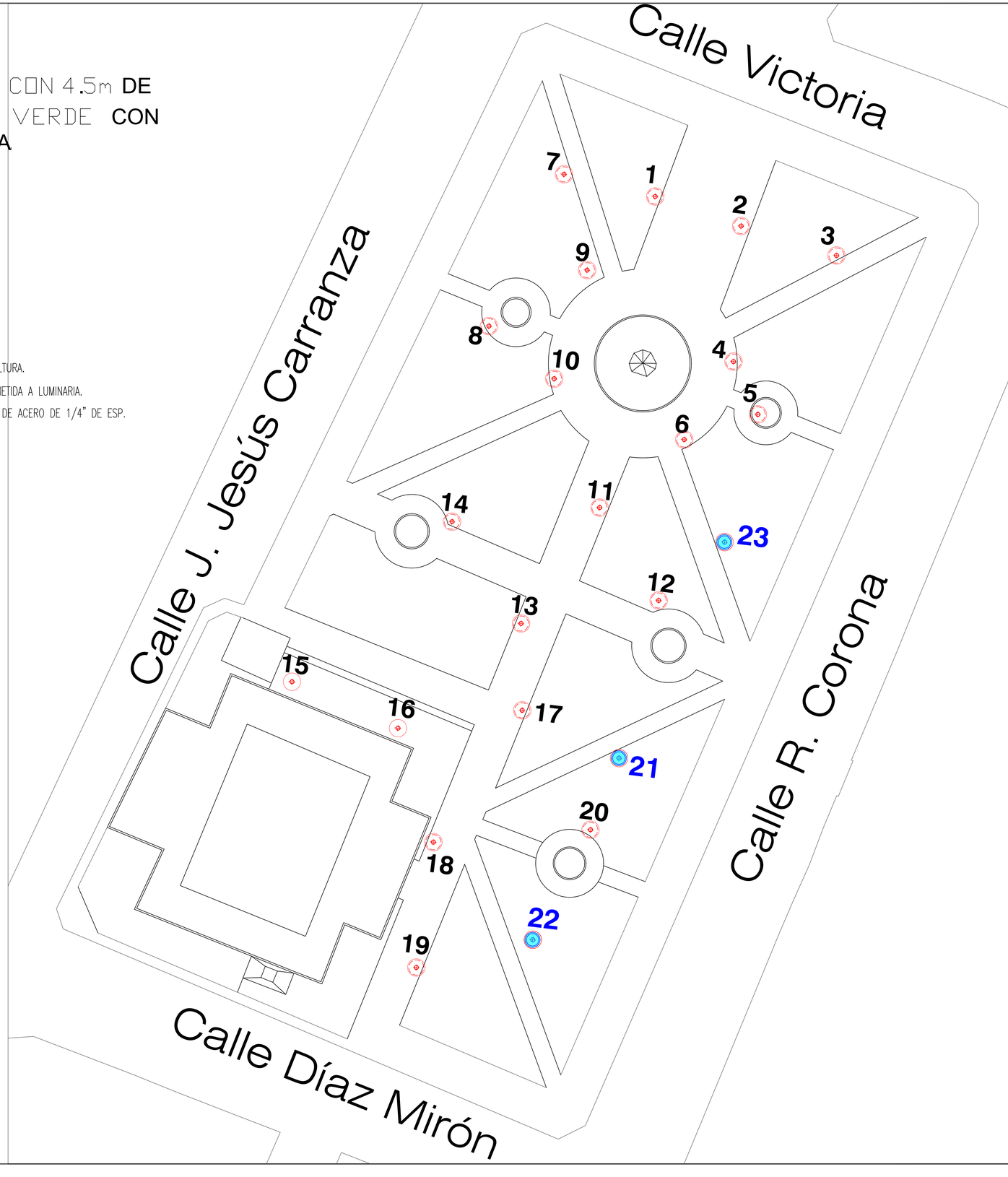

LOCALIZACIÓN

Latitud:	Longitud:
19.237143	-103.727269



SIMBOLOGÍA

DESMONTAJE CON RECUPERACIÓN DE LUMINARIA PUNTA POSTE, HASTA UNA ALTURA DE 6.00 MTS PARA SER ENTREGADA A LA DIRECCIÓN DE ALUMBRADO PÚBLICO DEL MUNICIPIO DE COLIMA. (20.00 PZA).
*EN NUMERACION DEL 1 - 23

SUMINISTRO COLOCACIÓN E INSTALACIÓN DE LUMINARIA PUNTA POSTE MOD. LED CLÁSICA MCA. GENERAL ELECTRIC MULT VOLT 120-277 V, 140 LM/W 80000 HRS O SIMILAR EN CALIDAD Y PRECIO (23.00 PZA).

SUMINISTRO Y COLOCACION DE POSTE METÁLICO RECTO CIRCULAR DE 3" CON 4.5 MTS DE ALTURA INCLUYE, PLACA DE 30X30X$\frac{1}{4}$". (3.00 PZA)
*EN NUMERACION DEL PLANO DEL 21 - 23.

CONTIGO manos a la obra

H. AYUNTAMIENTO DE COLIMA

H. AYUNTAMIENTO DE COLIMA
DIRECCIÓN GENERAL DE OBRAS PÚBLICAS
DIRECCIÓN DE CONSTRUCCIÓN
DEPARTAMENTO DE PROYECTOS Y PRESUPUESTOS

PROYECTO:
REHABILITACIÓN DE ALUMBRADO PÚBLICO EN COLIMA, COLONIA CENTRO, JARDÍN JUÁREZ.

CONTENIDO:
PROYECTO "COLIMA BRILLA"
SEMBRADO DE LUMINARIAS

COMUNIDAD/ COLONIA: COLONIA CENTRO, COLIMA
CLAVE: **ARQ - 01**
REVISÓ: ING HECTOR MIGUEL AMAZOLA GARCIA
ESCALA: sn/e
PROYECTÓ: DIR. ALUMBRADO PÚBLICO ARQ. M.E.V.V.
DIBUJÓ: ARQ. C.A.V

VO. BO. :

ARQ. MA. ISABEL BAYARDO TORRES
DIRECTORA DE CONSTRUCCIÓN

RUTA DEL ARCHIVO:
FECHA: 15/03/2023

Calle Constitución

Calle Vicente Guerrero

Pinacoteca Universitaria

Templo de San Felipe de Jesus (Beaterio)

Jardinera

11

10

7

13

12

9

8

6

5

4

3

2

1

LOCALIZACIÓN

Latitud: 18.976793

Longitud: -103.532865

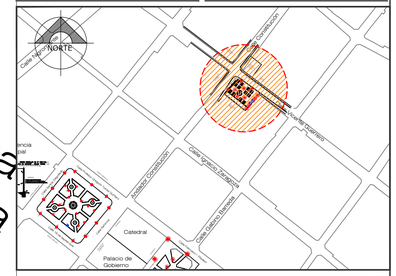

SIMBOLOGÍA

DESMONTAJE CON RECUPERACIÓN DE LUMINARIA PUNTA POSTE, HASTA UNA ALTURA DE 6.00 MTS PARA SER ENTREGADA A LA DIRECCIÓN DE ALUMBRADO PÚBLICO DEL MUNICIPIO DE COLIMA. (11.00 PZA).

SUMINISTRO COLOCACIÓN E INSTALACIÓN DE LUMINARIA PUNTA POSTE MOD. LED CLÁSICA MCA. GENERAL ELECTRIC MULT VOLT 120-277 V, 140 LM/W 80000 HRS O SIMILAR EN CALIDAD Y PRECIO (11.00 PZA).

SUMINISTRO COLOCACIÓN E INSTALACIÓN DE LUMINARIA PUNTA POSTE MOD. LED CLÁSICA MCA. GENERAL ELECTRIC MULT VOLT 120-277 V, 140 LM/W 80000 HRS O SIMILAR EN CALIDAD Y PRECIO (2.00 PZA).
* EN NOMENCLATURA 3 Y 4

SUMINISTRO, COLOCACION E INSTALACION DE MENSULA IMPERIAL MODELO BLM-001, MCA. BL-LIGHTHING, FABRICADO A BASE DE ALUMINIO FUNDIDO, FIJADO A MURO POR MEDIO DE TAQUETE EXPANSIVO, O SIMILAR EN CALIDAD Y PRECIO.
(6.00 PZA)
* EN NOMENCLATURA DEL 1 - 6

CONTIGO manos a la obra

H. AYUNTAMIENTO DE COLIMA

H. AYUNTAMIENTO DE COLIMA
DIRECCIÓN GENERAL DE OBRAS PÚBLICAS
DIRECCIÓN DE CONSTRUCCIÓN
DEPARTAMENTO DE PROYECTOS Y PRESUPUESTOS

PROYECTO:
REHABILITACIÓN DE ALUMBRADO PÚBLICO EN COLIMA, COLONIA CENTRO, JARDÍN RINCONADA DE MIGUEL HIDALGO.

CONTENIDO:
PROYECTO "COLIMA BRILLA"
SEMBRADO DE LUMINARIAS

COMUNIDAD/ COLONIA: COLONIA CENTRO, COLIMA

CLAVE: **ARQ - 01**

REVISÓ: ING HECTOR MIGUEL AMAZOLA GARCIA

ESCALA: sn/e

PROYECTÓ: DIR. ALUMBRADO PÚBLICO ARQ. M.E.V.V.

DIBUJÓ: ARQ. C.A.V

VO. BO. :

ARQ. MA. ISABEL BAYARDO TORRES
DIRECTORA DE CONSTRUCCIÓN

RUTA DEL ARCHIVO:

FECHA: 15/03/2023



LOCALIZACIÓN

Punto 1

Latitud: 19.253474 | Longitud: -103.730152

Punto 2

Latitud: 19.243791 | Longitud: -103.735962



SIMBOLOGÍA

Machuelo trapezoidal hecho en obra de concreto f'c= 200 kg/cm2, seccion 15x40 cm.

Banqueta de 10 cm de espesor con concreto de f'c=150 kg/cm2 armada con malla electrosoldada 6x6/10-10.

Rampa peatonal de 10 cm de espesro con concreto f'c=150 kg/cm2, armada con malla electrosoldada 6x6/10-10.

Notas:

· El señalamiento horizontal y vertical se propone de acuerdo a:

1. Manual de Señalización y Dispositivos Viales
2. Manual de Calles: diseño vial para ciudades mexicanas
3. La normatividad local en la materia.

NOTA

Esta es una **propuesta conceptual** pues no se elaboró a partir de un levantamiento topográfico, por lo que las áreas y dimensiones podrían variar en menor o mayor medida.

Señalamiento Horizontal

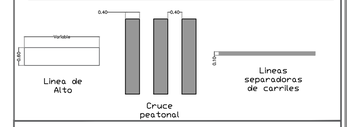

CONTIGO manos a la obra

H. AYUNTAMIENTO DE COLIMA

H. AYUNTAMIENTO DE COLIMA
DIRECCIÓN GENERAL DE OBRAS PÚBLICAS
DIRECCIÓN DE CONSTRUCCIÓN
DEPARTAMENTO DE PROYECTOS Y PRESUPUESTOS

PROYECTO:
Construcción de Pavimentación en Colima, en localidad Lo de Villa, calles Aniceto Castellanos, Revolución y Francisco Villa.

CONTENIDO:
Planta de Señalamiento

COMUNIDAD/ COLONIA: LOCALIDAD LO DE VILLA, COLIMA
CLAVE: ARQ - 01
REVISÓ: ING.HECTOR MIGUEL AMEZOLA GRACIA
ESCALA: Indicada
PROYECTÓ: ARQ. J.L.M.H
DIBUJÓ: ING. A.O.V.

VO. BO. :

ARQ. MA. ISABEL BAYARDO TORRES
DIRECTORA DE CONSTRUCCIÓN

RUTA DEL ARCHIVO: /Users/ordenamientoterritorialyambiental/Desktop/05 Proyecto Pavimentacion-Lo de Villa 7.08.23.dwg
FECHA: 21/04/2023

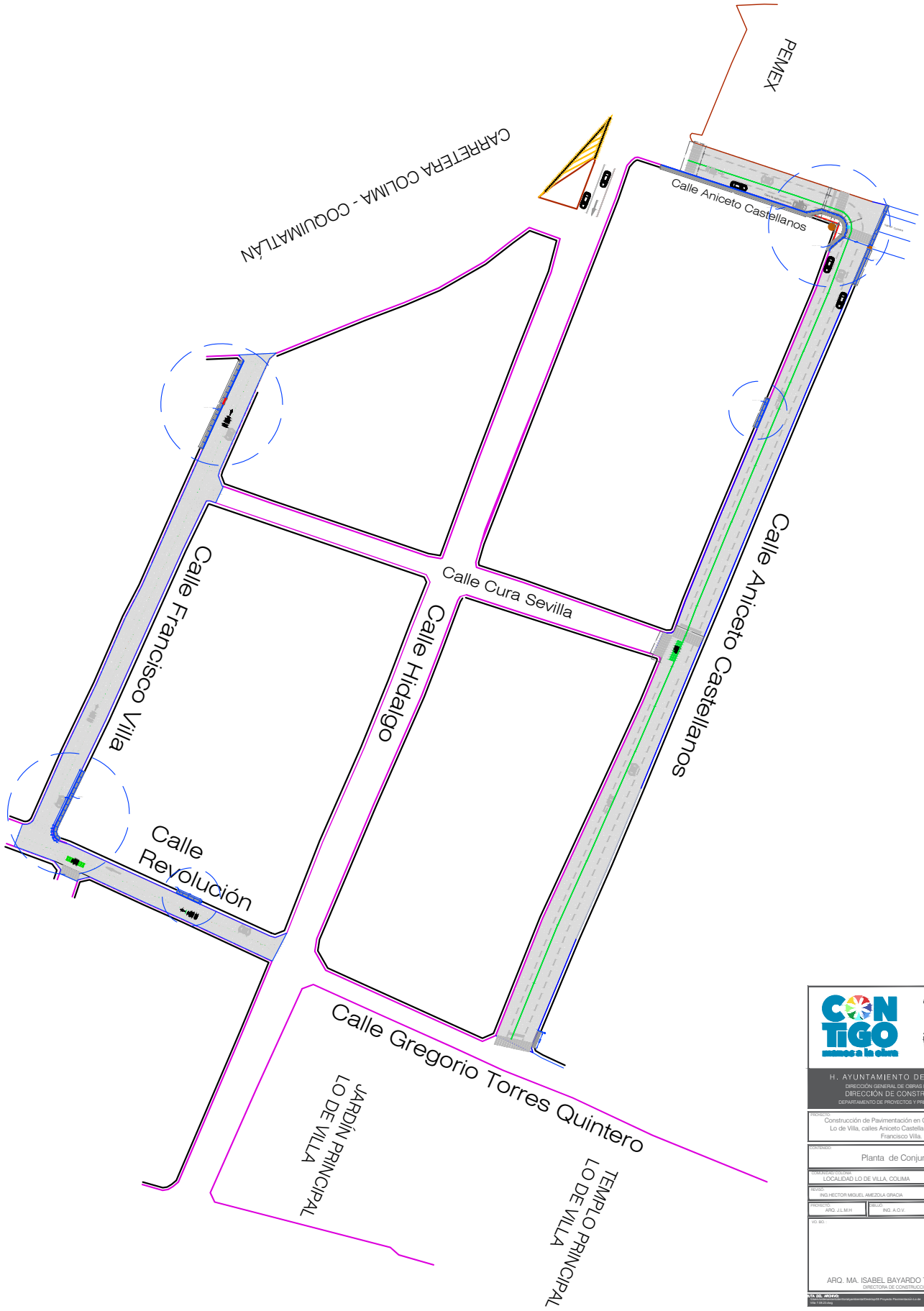

CONTIGO
manos a la obra

H. AYUNTAMIENTO DE COLIMA

H. AYUNTAMIENTO DE COLIMA
DIRECCIÓN GENERAL DE OBRAS PÚBLICAS
DIRECCIÓN DE CONSTRUCCIÓN
DEPARTAMENTO DE PROYECTOS Y PRESUPUESTOS

PROYECTO:
Construcción de Pavimentación en Colima, en localidad Lo de Villa, calles Aniceto Castellanos, Revolución y Francisco Villa.

CONTENIDO:
Planta de Conjunto

COMUNIDAD/ COLONIA: LOCALIDAD LO DE VILLA, COLIMA	CLAVE: ARQ - 01
REVISÓ: ING.HECTOR MIGUEL AMEZOLA GRACIA	ESCALA: Indicada
PROYECTO: ARQ. J.L.M.H / DIBUJÓ: ING. A.O.V.	

VO. BO.:

ARQ. MA. ISABEL BAYARDO TORRES
DIRECTORA DE CONSTRUCCIÓN

UTA. DEL ARCHIVO: Vista 7.08.23.dwg	FECHA: 21/04/2023

Calle Aniceto Castellanos

Oluc

Calle Aniceto Castellanos

S

Calle Cura Sevilla

Calle Hidalgo

CARRETERA COLIMA - COQUIMATLÁN

Calle Revolución

Calle Francisco Villa

Banqueta = 24.92 m2

Banqueta = 7.20 m2

8.0000

0.9000

SOLO

7.64

8.4353

11.66

5.04

3.04

3.50

1.50

2.85

4.00

1.00

50.0

30

Banqueta = 22.50 m2

LOCALIZACIÓN

Punto 1

Latitud: 19.253474 Longitud: −103.730152

Punto 2

Latitud: 19.243791 Longitud: −103.735962



SIMBOLOGÍA

Machuelo trapezoidal hecho en obra de concreto f'c= 200 kg/cm2, seccion 15x40 cm.

Banqueta de 10 cm de espesor con concreto de f'c=150 kg/cm2 armada con malla electrosoldada 6x6/10-10.

Rampa peatonal de 10 cm de espesro con concreto f'c=150 kg/cm2, armada con malla electrosoldada 6x6/10-10.

Notas:

· El señalamiento horizontal y vertical se propone de acuerdo a:

1. Manual de Señalización y Dispositivos Viales
2. Manual de Calles: diseño vial para ciudades mexicanas
3. La normatividad local en la materia.

NOTA

Esta es una **propuesta conceptual** pues no se elaboró a partir de un levantamiento topográfico, por lo que las áreas y dimensiones podrían variar en menor o mayor medida.

Señalamiento Horizontal

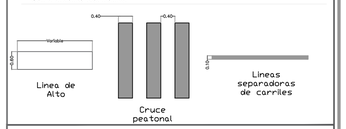

CONTIGO manos a la obra

COLIMA

H. AYUNTAMIENTO DE COLIMA

H. AYUNTAMIENTO DE COLIMA

DIRECCIÓN GENERAL DE OBRAS PÚBLICAS

DIRECCIÓN DE CONSTRUCCIÓN

DEPARTAMENTO DE PROYECTOS Y PRESUPUESTOS

PROYECTO:

Construcción de Pavimentación en Colima, en localidad Lo de Villa, calles Aniceto Castellanos, Revolución y Francisco Villa.

CONTENIDO:

Planta de Señalamiento

COMUNIDAD/ COLONIA	CLAVE:
LOCALIDAD LO DE VILLA, COLIMA	ARQ - 01
REVISÓ: ING.HECTOR MIGUEL AMEZOLA GRACIA	ESCALA: Indicada
PROYECTÓ: ARQ. J.L.M.H / DIBUJÓ: ING. A.O.V.	

VO. BO. :

ARQ. MA. ISABEL BAYARDO TORRES

DIRECTORA DE CONSTRUCCIÓN

RUTA DEL ARCHIVO: C:\Users\ordenamientoterritorialyambiental\Desktop\05 Proyecto Pavimentación Lo de Villa 7.08.23.dwg

FECHA: 21/04/2023

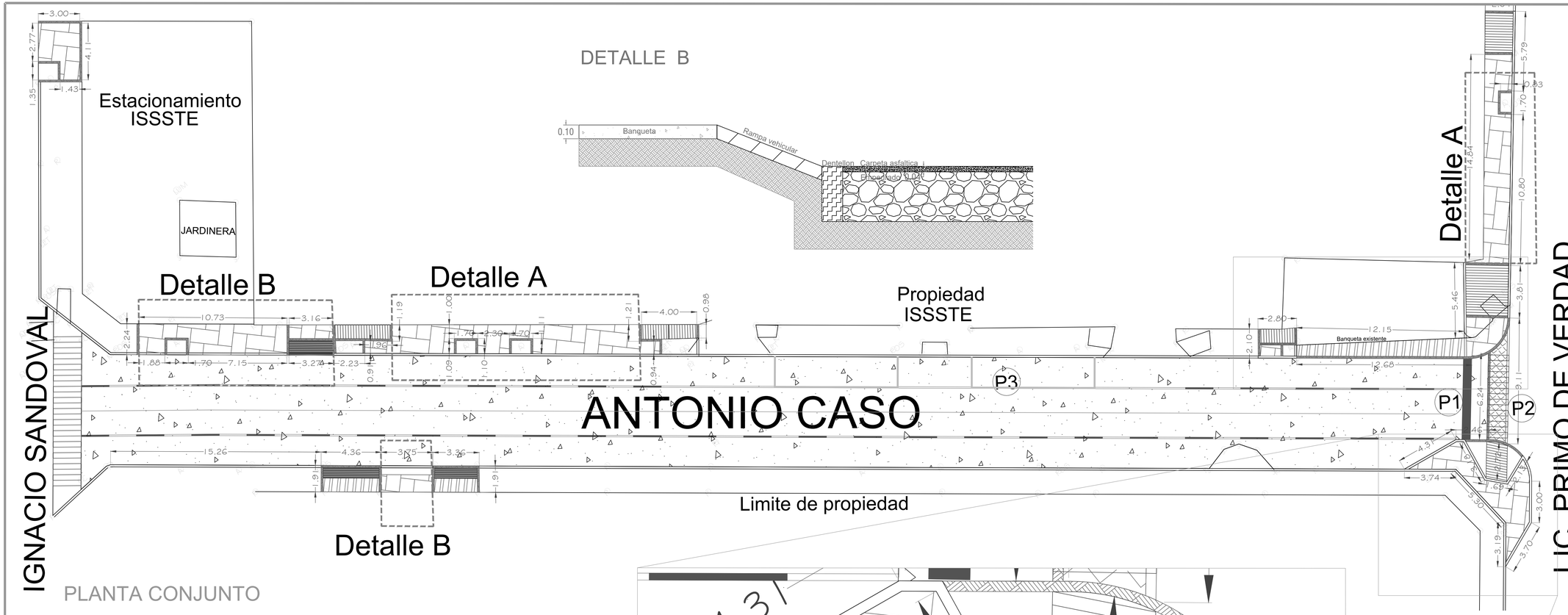

DETALLE B

PLANTA CONJUNTO

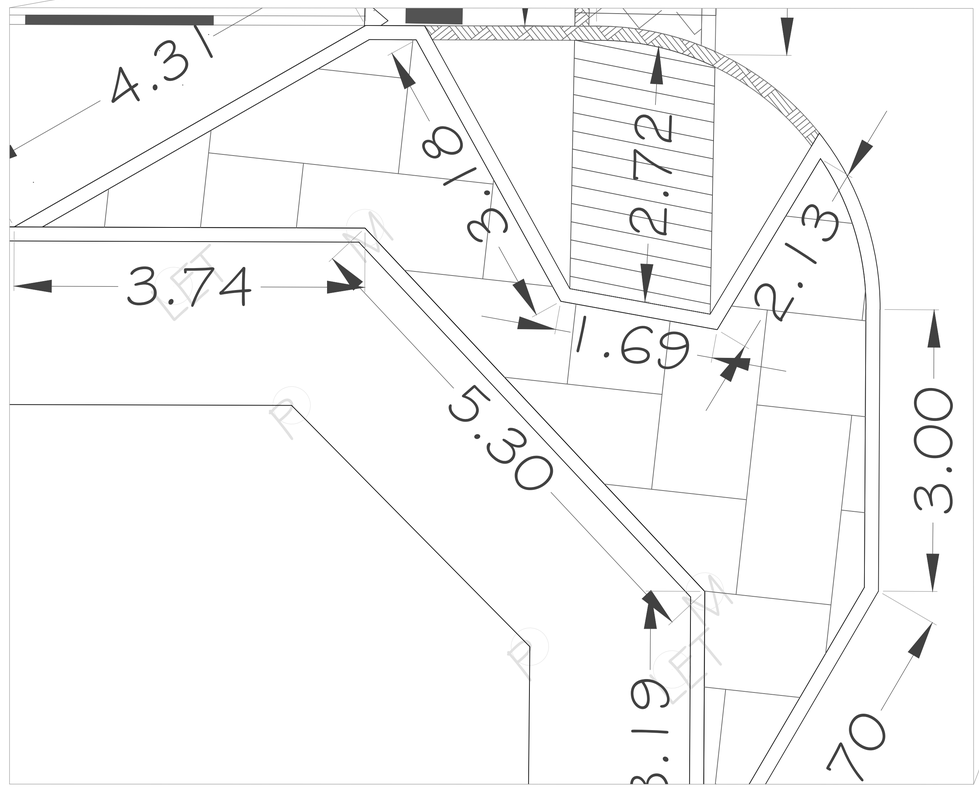

DETALLE A

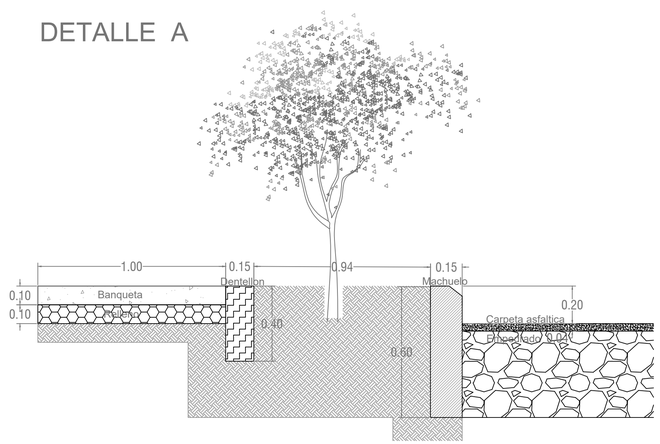

LOCALIZACIÓN

Latitud:	19.250749	Longitud:	-103.714301
Latitud:	19.250121	Longitud:	-103.713539

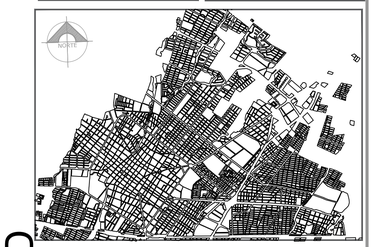

SIMBOLOGÍA

ALBAÑILERIAS

- Machuelo trapezoidal hecho en obra de concreto f'c= 200 kg/cm2, seccion 15x60 cm.
- Dentellon de concreto simple f'c=200 kg/cm2, seccion de 15x40 cm colado en sitio.
- Banqueta de 10 cm de espesor con concreto de f'c=150 kg/cm2 .
- Rampa peatonal de 10 cm de espesro con concreto f'c=150 kg/cm2, armada con malla electrosoldada 6x6/10-10.
- Pasacalle de 20 cm de esp. de concreto premezclado f'c=250 kg/cm2, armado con malla electrosoldada 6x6/6-6, acabado floteado.
- Banqueta de 10 cm de esp. con concreto de f'c=150 kg/cm2, armada con malla electrosoldada 6x6/10-10, acabado rayado fino.
- Rampa vehicular de 15 cm de esp. con concreto f'c=250 kg/cm2, acabado rayado grueso.

SEÑALAMIENTO

- P1 M-6 Raya de ALTO, de 0.60 m de ancho.
- P2 M-7.1 Rayas para cruce de peatones de 0.40 m de ancho y 3.00 m de largo.
- P3 M-3.2 Raya en la orilla derecha, discontinua, de 0.10 m de ancho, en color blanco, conformada por segmentos de 2.00 m de longitud y separados 2.00 m entre si.

CONTIGO manos a la obra

H. AYUNTAMIENTO DE COLIMA

H. AYUNTAMIENTO DE COLIMA
DIRECCIÓN GENERAL DE OBRAS PÚBLICAS
DIRECCIÓN DE CONSTRUCCIÓN
DEPARTAMENTO DE PROYECTOS Y PRESUPUESTOS

PROYECTO:
Construcción de pavimentación en Colima, Colonia Lomas de Circunvalación, Calle Antonio Caso.

CONTENIDO:
Planta de Conjunto y Detalles

COMUNIDAD/ COLONIA: COL. LOMAS DE CIRCUNVALACIÓN, COLIMA
CLAVE: ARQ - 01
REVISÓ: ING. HECTOR MIGUEL AMEZOLA GARCIA
ESCALA: 1:150
PROYECTÓ: ARQ. C.A.V.
DIBUJÓ: ARQ. C.A.V.

VO. BO. :

ARQ. MA. ISABEL BAYARDO TORRES
DIRECTORA DE CONSTRUCCIÓN

RUTA DEL ARCHIVO: C:\Users\Alexa\Desktop\Proyectos de calles\Repavimentadas\Antonio Caso\Planta Conjunto Antonio Caso.dwg
FECHA: 18/04/2023

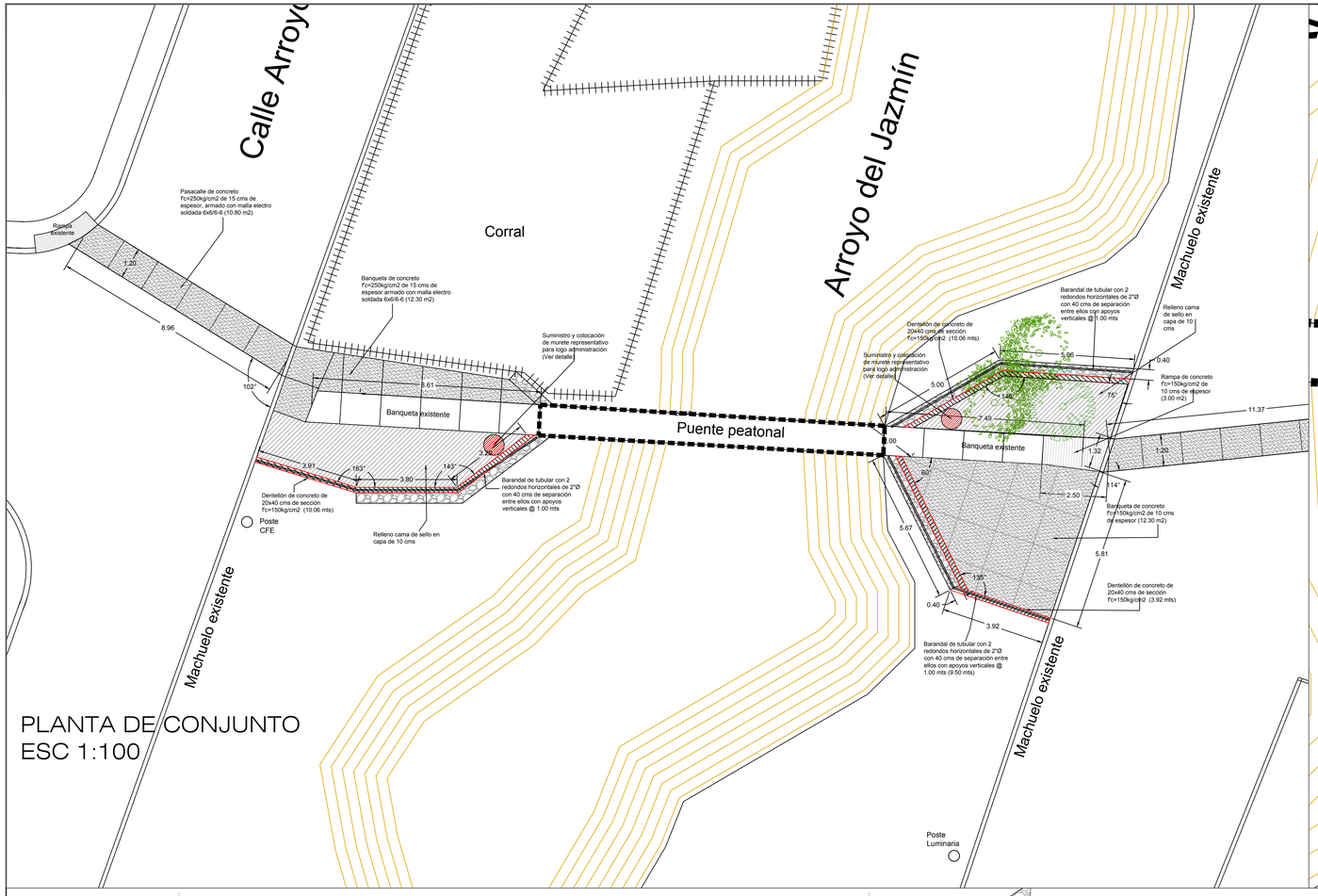

PLANTA DE CONJUNTO
ESC 1:100

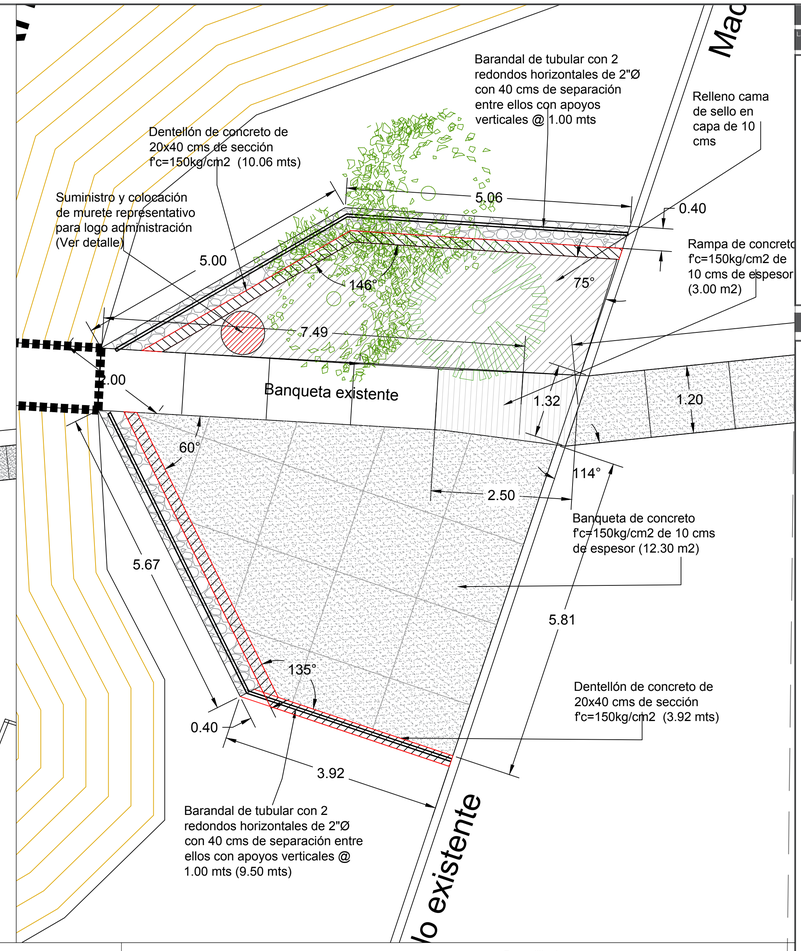

LOCALIZACIÓN

Latitud: 19.232981 Longitud: -103.688255

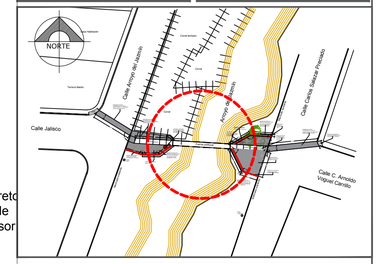

SIMBOLOGÍA

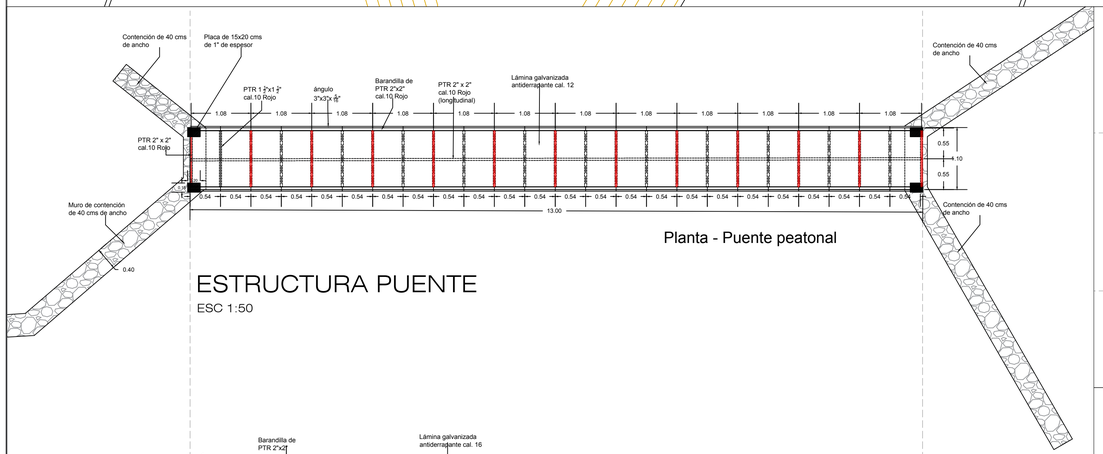

ESTRUCTURA PUENTE

ESC 1:50

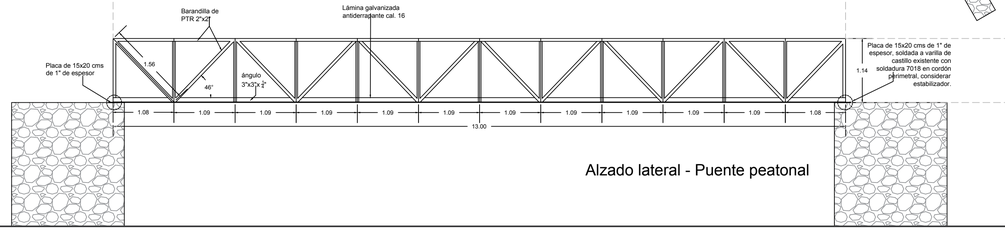

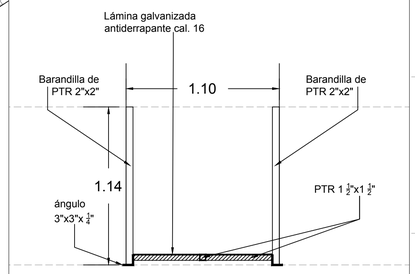

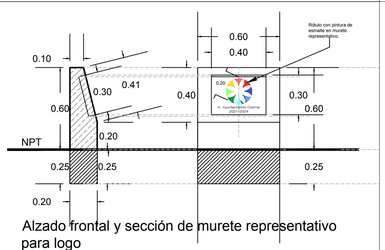

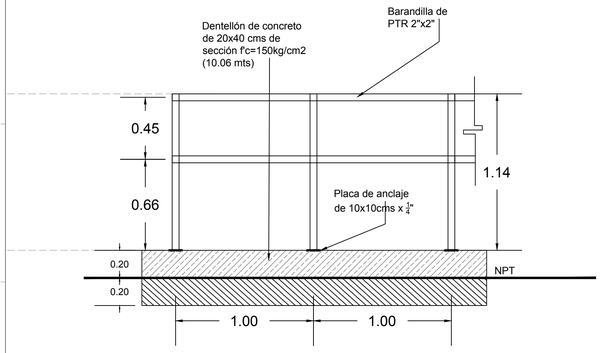

CONTIGO manos a la obra

COLIMA
H. AYUNTAMIENTO DE COLIMA

H. AYUNTAMIENTO DE COLIMA
DIRECCIÓN GENERAL DE OBRAS PÚBLICAS
DIRECCIÓN DE CONSTRUCCIÓN
DEPARTAMENTO DE PROYECTOS Y PRESUPUESTOS

PROYECTO:
REHABILITACIÓN DE PUENTE PEATONAL EN COLIMA, COLONIA BUROCRATAS

CONTENIDO:
PLANTA DE CONJUNTO Y DETALLES

COMUNIDAD/ COLONIA: MUNICIPIO DE COLIMA, COLIMA
CLAVE: **ARQ - 01**
REVISÓ: ING. HECTOR MIGUEL AMEZOLA GARCIA
ESCALA: INDICADA
PROYECTÓ: ARQ. J.L.M.H.
DIBUJÓ: ARQ. C.A.V.

VO. BO. :

ARQ. MA. ISABEL BAYARDO TORRES
DIRECTORA DE CONSTRUCCIÓN

RUTA DEL ARCHIVO: /Users/ordenamientoterritorialyambiental/Desktop/Puente peatonal Burocratas-Jazmines/puente burocratas 22.03.23.dwg
FECHA: 27/01/2023



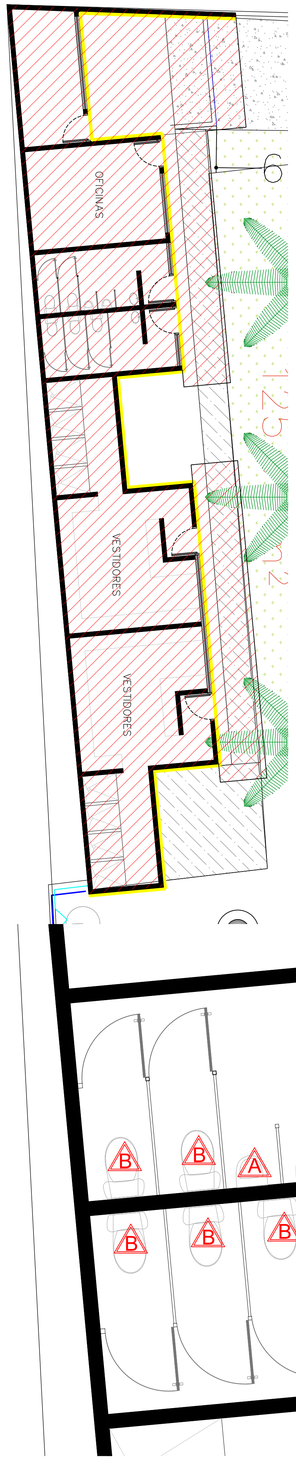

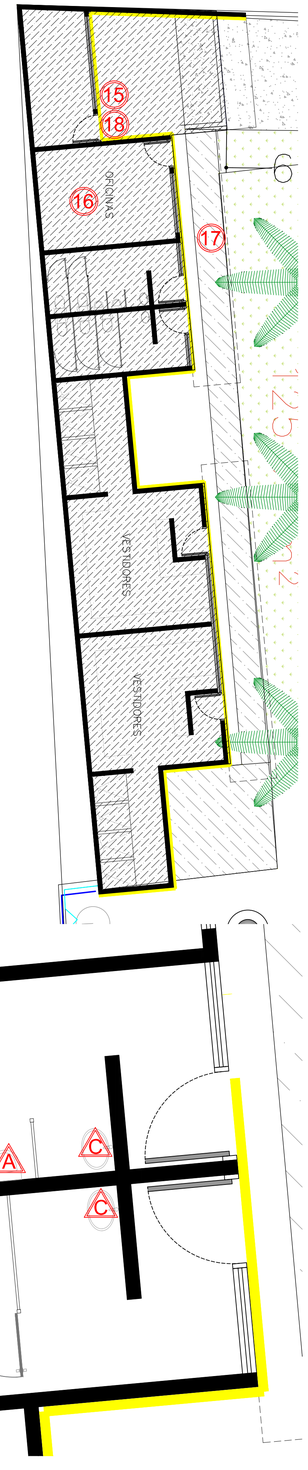

DETALLE DE CABECERA DE CANCHA DE FUTBOL.

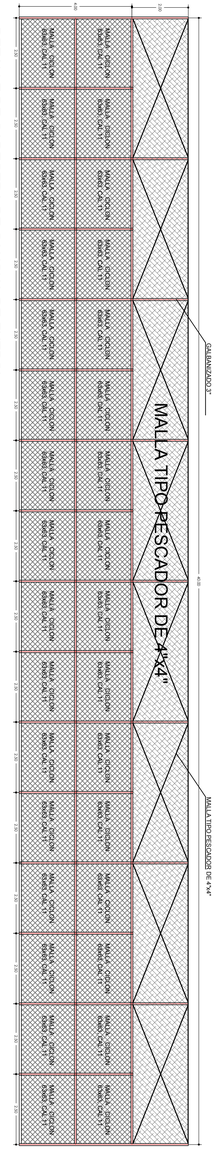



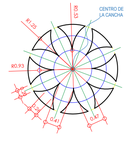

LOCALIZACIÓN

Latitud: 19°14'38.60"N | Longitud: 103°43'1.19"W

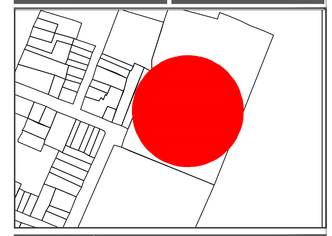

SIMBOLOGÍA

-DESMONTAJE Y RETIRO DE MALLA TRIPLE NUDO O GALVANIZADA PERIMETRAL TIPO CICLON.
-SUMINISTRO Y COLOCACIÓN DE MALLA GALVANIZADA TIPO CICLON A 4.00M DE ALTURA.
-PINTURA ESMALTE EN ESTRUCTURA DE MALLA CICLONICA A BASE DE TUBERÍA.
-SUMINISTRO Y COLOCACIÓN DE RED DE PEZCA A 2M DE ALTURA SOBRE MALLA TIPO CICLÓN.

-DESMONTAJE Y RETIRO DE MALLA TRIPLE NUDO O GALVANIZADA PERIMETRAL TIPO CICLON.
-SUMINISTRO Y COLOCACIÓN DE MALLA GALVANIZADA TIPO CICLON A 2.50M DE ALTURA.
-PINTURA ESMALTE EN ESTRUCTURA DE MALLA CICLONICA A BASE DE TUBERÍA.
-SUMINISTRO Y COLOCACIÓN DE CONCERTINA EN MALLA PERIMETRAL TIPO CICLÓN.

1. MANTENIMIENTO A APARATOS DE GIMNASIO AL AIRE LIBRE
2. LIMPIEZA Y DESYERBE DEL TERRENO.
2'. RELLENO, REINVELACION , EXTENDIDO Y COMPACTACION DE TERRENO CON MATERIAL SELECCIONADO DE BANCO (BALASTRE FINOS Y/O ARCILLA) COMPACTADO EN CAPAS DE 5CM. CON APISONADORA TIPO BAILARINA
3. SUMINISTRO Y APICACIÓN DE PINTURA VINILICA VINIMEX O SIMILAR EN CALIDAD Y PRECIO EN MACHUELO DE TROTAPISTA EXISTENTE.
4. MANTENIMIENTO EN POSTES DE LUMINARIAS PUNTA POSTE EXISTENTES. INCLUYE: LIJADO, PINTADO ETC.
5. SUMINISTRO Y COLOCACIÓN DE LUMINARIAS PUNTA POSTE MODELO MEDUSA.
6. ROTULO DE LOGO INSTITUCIONAL EN FACHADA DE LA UNIDAD DEPORTIVA "FLOR" (1.5M DE DIAMETRO).
7. RETIRO DE MALLA CICLÓN A 4M DE ALTURA EN MAL ESTADO EN CABECERAS DE CANCHA DE USOS MULTIPLES TECHADA.
8. SUMINISTRO Y COLOCACIÓN DE MALLA CICLÓNICA A 4M DE ALTURA EN CABECERAS DE CANCHA DE USOS MULTIPLES TECHADA.
9. SUMINISTRO Y APLICACIÓN DE PINTURA DE ESMALTE EN ESTRUCTURA DE CABECERAS DE CANCHA DE USOS MULTIPLES TECHADA
10. SUMINISTRO Y APLICACIÓN DE PINTURA TIPO TRAFICO EN LINEAS DE CANCHA DE USOS MULTIPLES.
11. ROTULO DE LOGOTIPO INSTITUCIONAL "FLOR" EN CIRCULO CENTRAL DE CANCHA DE USOS MULTIPLES.
12. SUMINISTRO Y APLICACIÓN DE PINTURA DE ESMALTE EN TABLEROS DE CANCHA DE USOS MULTIPLES Y ESTRUCTURAS DE PORTERIAS.
13. SUMINISTRO Y COLOCACIÓN DE LOGO INSTITUCIONAL "FLOR" EN CALCOVINIL EN TABLEROS DE CANCHAS DE USOS MULTIPLES.
14. MANTENIMIENTO Y LIMPIEZA DE TABLEROS ACRILICOS EXISTENTES EN CANCHA TECHADA DE USOS MULTIPLES, INCLUYE PINTURA DE ESMALTE EN ESTRUCTURA METALICA DE PORTERIAS.

DESMONTAJE Y RETIRO DE MUEBLES DE BAÑO EXISTENTES.

- A. -SUMINISTRO Y COLOCACIÓN DE MINGITORIO SECO MODELO CAIRO, MARCA ORION.
- B. -SUMINISTRO Y COLOCACIÓN DE WC MODELO JAZMÍN LAVIO ALARGADO MARCA CATO
- C. -SUMINISTRO Y COLOCACIÓN DE LAVABO MOD. JAZMÍN MARCA CATO

15. EPARACIÓN DE SALIDAS ELECTRICAS Y ACCESORIOS.
16. LAVADO DE SUPERFICIES DE ESTRUCTURA A BASE DE JABON, CLORO, ACIDO MURIATICO Y AGUA A BASE DE EQUIPO DE PRESION HIDROLAVADORA.
17. DEMOLICIÓN Y RESANE EN PLAFÓN DE MARQUESINA DE LOS EDIFICIÓS EXISTENTES.
18. SUMINISTRO Y APLICACIÓN DE FINSALITRE EN SUPERFICIES AFECTADAS POR LA HUMEDAD.
19. DEMOLICIÓN Y REPOSICIÓN DE LOSAS DE CONCRETO DAÑADAS EN CANCHA DE USOS MULTIPLES.

CONTIGO manos a la obra

H. AYUNTAMIENTO DE COLIMA

H. AYUNTAMIENTO DE COLIMA
DIRECCIÓN GENERAL DE OBRAS PÚBLICAS
DIRECCIÓN DE CONSTRUCCIÓN
DEPARTAMENTO DE PROYECTOS Y PRESUPUESTOS

PROYECTO:
REHABILITACIÓN DE ESPACIO PUBLICO MULTIDEPORTIVO EN COLIMA, LOCALIDAD LO DE VILLA.

CONTENIDO:
PROYECTO

COMUNIDAD/ COLONIA: Col. Placetas	CLAVE: ARQ - 01
REVISÓ: ING. HECTOR MIGUEL AMEZOLA GARCIA	ESCALA: sin escala
PROYECTÓ: ARQ. J.L.M.H.	DIBUJÓ: ARQ. L.A.C.S.

VO. BO. :

ARQ. MA. ISABEL BAYARDO TORRES
DIRECTORA DE CONSTRUCCIÓN

RUTA DEL ARCHIVO: /Users/julioccesar/Downloads/PROYECTO UNIDAD DEPORTIVA LO DE VILLA.dwg

FECHA: 28/04/2023



POSTE DE Fe. RECTO CIRCULAR DE 3" CON 4.5m DE ALTURA, PLACA DE 30X30X$\frac{1}{4}$" , COLOR VERDE CON ALIMENTACION SUBTERRANEA.

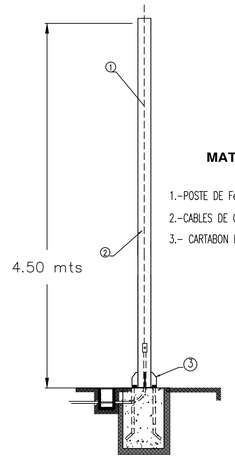

MATERIALES

1.-POSTE DE Fe. CIRCULAR RECTO DE 4.5m DE ALTURA.

2.-CABLES DE CU. THW CAL. 12 AWG PARA ACOMETIDA A LUMINARIA.

3.- CARTABON DE 20 CM. DE ALTURA CON PLACA DE ACERO DE 1/4" DE ESP.

LOCALIZACIÓN

19.254529	-103.730075

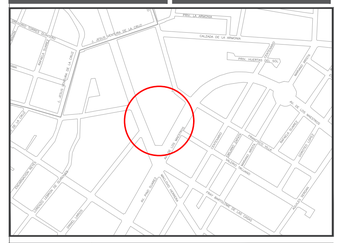

SIMBOLOGÍA

DESMONTAJE CON RECUPERACIÓN DE LUMINARIA PUNTA POSTE, HASTA UNA ALTURA DE 6.00 MTS PARA SER ENTREGADA A LA DIRECCIÓN DE ALUMBRADO PÚBLICO DEL MUNICIPIO DE COLIMA. (45.00 PZA).

SUMINISTRO COLOCACIÓN E INSTALACIÓN DE LUMINARIA PUNTA POSTE MOD. LED CLÁSICA MCA. GENERAL ELECTRIC MULT VOLT 120-277 V, 140 LMW 80000 HRS O SIMILAR EN CALIDAD Y PRECIO (48.00 PZA).

SUMINISTRO COLOCACIÓN DE POSTE METÁLICO RECTO CIRCULAR DE 3" CON 4.50 MTS DE ALTURA COLOR VERDE, INLCUYE PLACA DE 30X30 CMS 1" (3.00 PZA).

CONTIGO manos a la obra

H. AYUNTAMIENTO DE COLIMA

H. AYUNTAMIENTO DE COLIMA
DIRECCIÓN GENERAL DE OBRAS PÚBLICAS
DIRECCIÓN DE CONSTRUCCIÓN
DEPARTAMENTO DE PROYECTOS Y PRESUPUESTOS

PROYECTO:
REHABILITACIÓN DE PARQUE PÚBLICO EN COLIMA, COLONIA HUERTAS DEL SOL, JARDIN SAN FRANCISCO DE ALMOLOYAN.

CONTENIDO:
PLANO LUMINARIAS

COMUNIDAD / COLONIA: Col. HUERTAS DEL SOL		CLAVE: LUM-1
REVISÓ: ING. HECTOR AMEZOLA		
PROYECTÓ: ARQ. J.L.M.H.	DIBUJÓ: ARQ. C.A.V.	ESCALA: S/E

VO. BO. :

ARQ. MA. ISABEL BAYARDO TORRES
DIRECTORA DE CONSTRUCCIÓN

RUTA DEL ARCHIVO:

FECHA: 04/04/2023



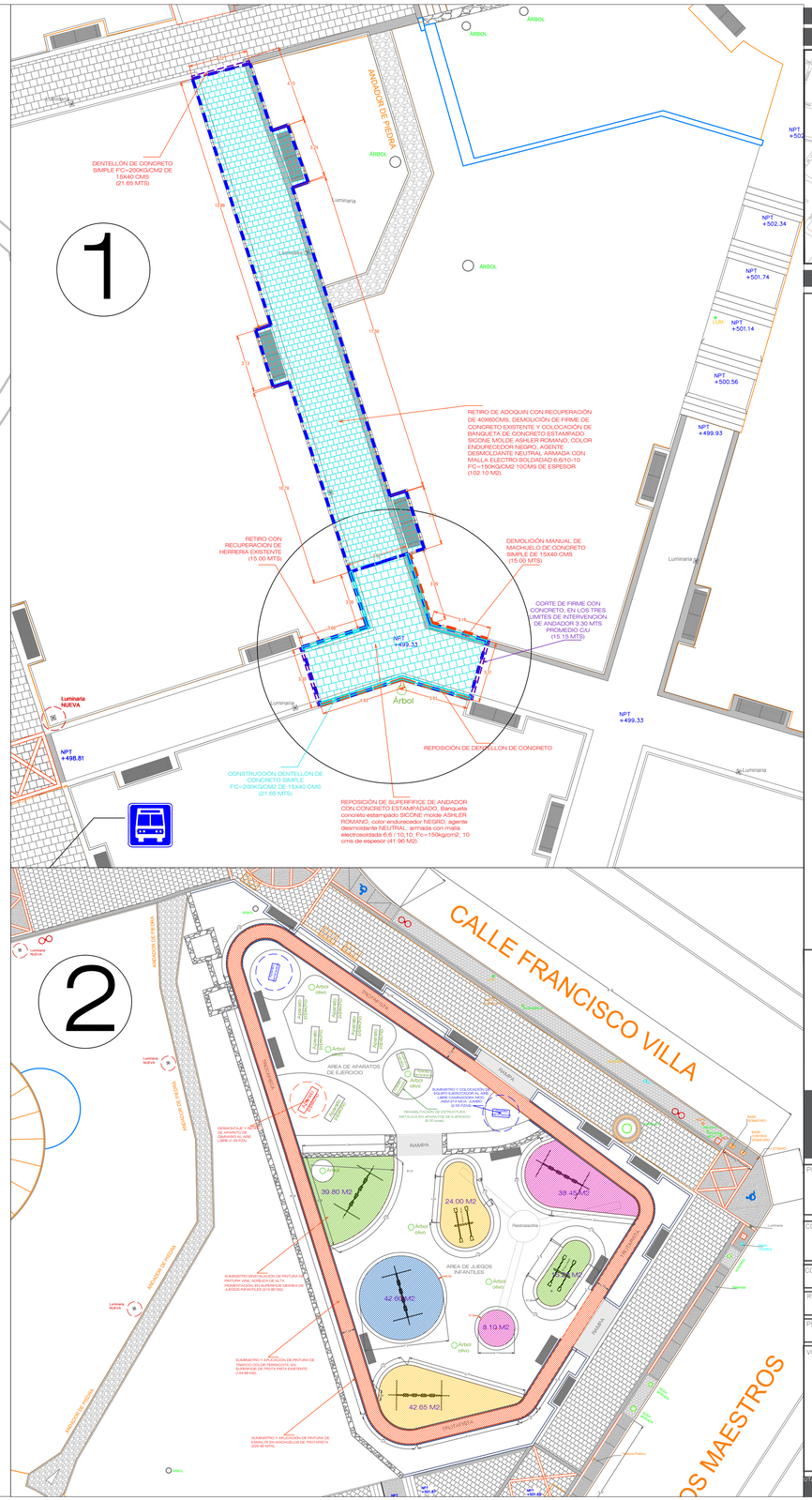

LOCALIZACIÓN

19.254529 | -103.730075

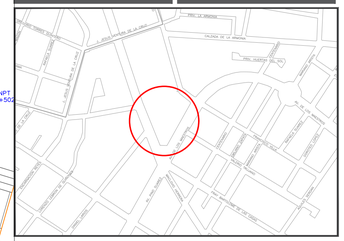

SIMBOLOGÍA

Simbología:

ÁREA DE JUEGOS INFANTILES

SUMINISTRO E ISTALACION DE PINTURA VINIL ACRILICA DE ALTA PIGMENTACION PARA SUP. EN ÁREA DE JUEGOS INFANTILES (213.99 M)

ÁREA ANDADORES EN JARDÍN

Banqueta concreto estampado SICONE molde ASHLER ROMANO, color endurecedor NEGRO; agente desmoldante NEUTRAL; armada con malla electrosoldada 6,6 / 10,10; F'c=150kg/cm2, 10 cms de espesor.

AREA DE INTERVENCIÓN EN ANDADORES, DEMOLICIONES Y REPARACIONES

CONSTRUCCIÓN DE DENTELLON DE CONCRETO SIMPLE DE 15X40CMS F'C=200KG/CM2 (21.65 MTS)

CORTE EN FIRME DE CONCRETO EN LOS TRES LIMITES DE LA INTERVENCIÓN DEL ANDADOR (15.15MTS)

DEMOLICIÓN MANAL DE MACHUELO DE CONCRETO SIMPLE DE 15X40 CMS (15.00 MTS)

ÁREA DE TROTAPISTA Y GYM AL AIRE LIBRE

SUMINISTRO Y APLICACIÓN DE PINTURA DE TRÁFICO COLOR TERRACOTA, EN SUPERFICIE DE TROTA PISTA EXISTENTE (144.98 M2).

REHABILITACIÓN DE ESTRUCTURA METÁLICA EN APARATOS DE EJERCICIO (9.00 pzas).

DESMONTAJE Y RETIRO DE APARATO DE GIMNASIO AL AIRE LIBRE (1.00 PZA)

SUMINISTRO Y COLOCACIÓN DE EQUIPO EJERCITADOR AL AIRE LIBRE CAMINADORA MOD. AEM-214 MCA. JUMBO (2.00 PZAS)

CONTIGO manos a la obra

COLIMA
H. AYUNTAMIENTO DE COLIMA

H. AYUNTAMIENTO DE COLIMA
DIRECCIÓN GENERAL DE OBRAS PÚBLICAS

DIRECCIÓN DE CONSTRUCCIÓN
DEPARTAMENTO DE PROYECTOS Y PRESUPUESTOS

PROYECTO:
REHABILITACIÓN DE PARQUE PÚBLICO EN COLIMA, COLONIA HUERTAS DEL SOL, JARDIN SAN FRANCISCO DE ALMOLOYAN.

CONTENIDO:
PLANO ALBAÑILERÍAS ANDADORES, GYM AL AIRE LIBRE, TROTAPISTA Y JUEGOS INFANTILES

COMUNIDAD / COLONIA: Col. HUERTAS DEL SOL	CLAVE: LUM-1
REVISÓ: ING. HECTOR AMEZOLA	
PROYECTO: ARQ. J.L.M.H. / DIBUJO: ARQ. C.A.V.	ESCALA: S/E

VO. BO. :

ARQ. MA. ISABEL BAYARDO TORRES
DIRECTORA DE CONSTRUCCIÓN

RUTA DEL ARCHIVO:	FECHA: 04/04/2023

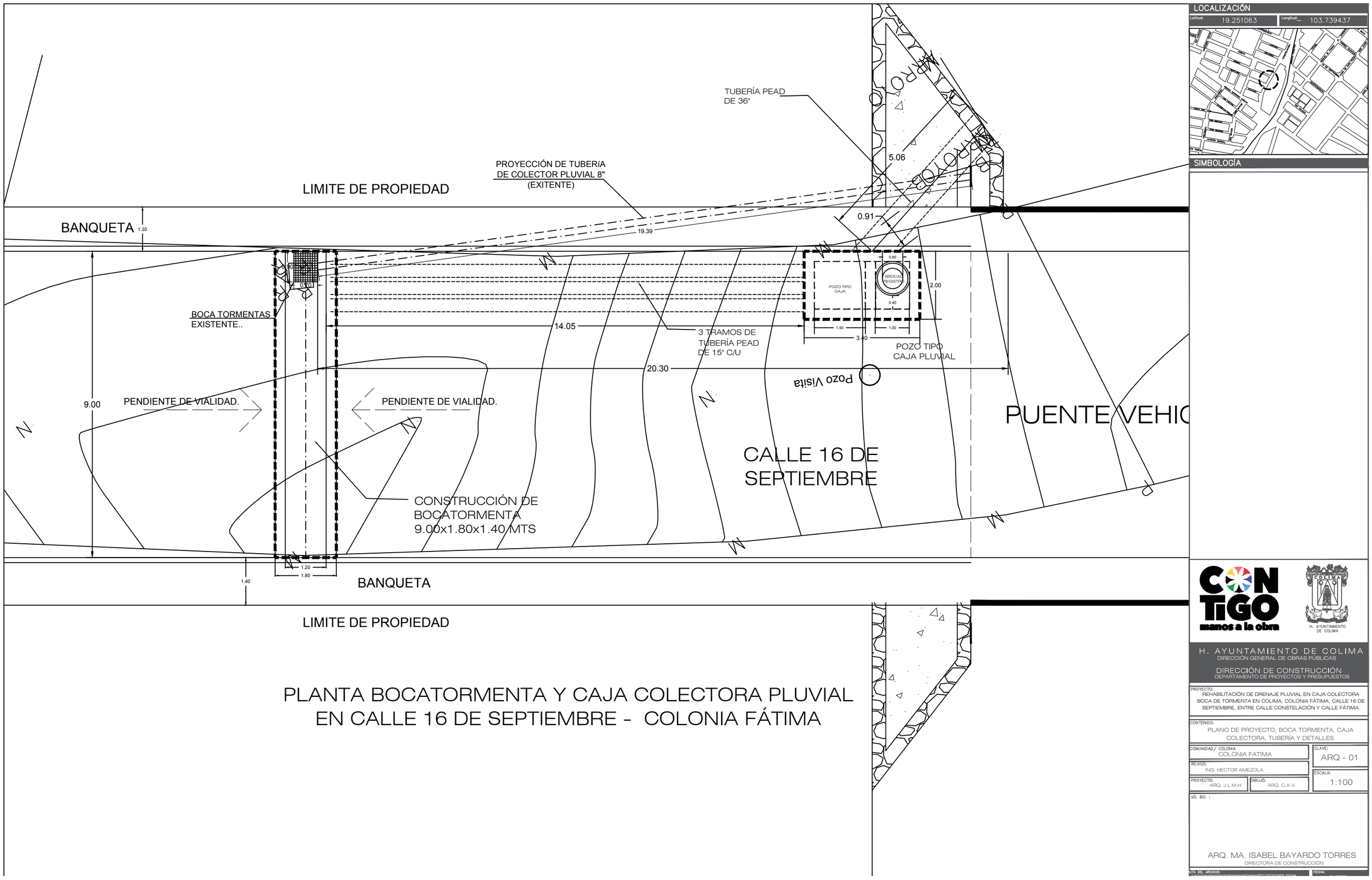

PLANTA BOCATORMENTA Y CAJA COLECTORA PLUVIAL EN CALLE 16 DE SEPTIEMBRE - COLONIA FÁTIMA

LOCALIZACIÓN

Latitud: 19.251063 Longitud: 103.739437

SIMBOLOGÍA

CONTIGO manos a la obra

H. AYUNTAMIENTO DE COLIMA

H. AYUNTAMIENTO DE COLIMA
DIRECCIÓN GENERAL DE OBRAS PÚBLICAS
DIRECCIÓN DE CONSTRUCCIÓN
DEPARTAMENTO DE PROYECTOS Y PRESUPUESTOS

PROYECTO:
REHABILITACIÓN DE DRENAJE PLUVIAL EN CAJA COLECTORA BOCA DE TORMENTA EN COLIMA, COLONIA FÁTIMA, CALLE 16 DE SEPTIEMBRE, ENTRE CALLE CONSTELACIÓN Y CALLE FÁTIMA.

CONTENIDO:
PLANO DE PROYECTO, BOCA TORMENTA, CAJA COLECTORA, TUBERÍA Y DETALLES.

COMUNIDAD/ COLONIA: COLONIA FATIMA
CLAVE: ARQ - 01
REVISÓ: ING. HECTOR AMEZOLA
ESCALA: 1:100
PROYECTÓ: ARQ. J.L.M.H.
DIBUJÓ: ARQ. C.A.V.

VO. BO. :

ARQ. MA. ISABEL BAYARDO TORRES
DIRECTORA DE CONSTRUCCIÓN

RUTA DEL ARCHIVO:
FECHA:

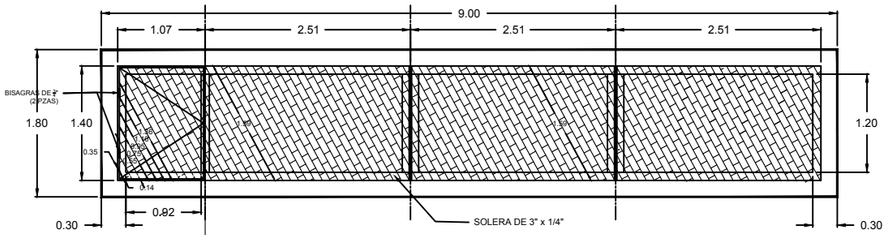

CONTRAMARCO PARA REJILLA METALICA SOLERA DE 4" x 1/4", 4" x 3/8" Y 3" x 3/8

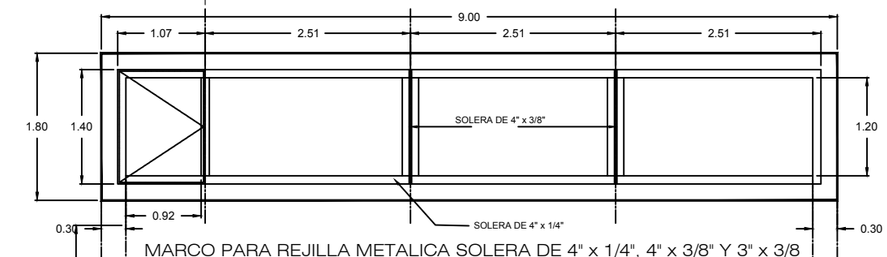

MARCO PARA REJILLA METALICA SOLERA DE 4" x 1/4", 4" x 3/8" Y 3" x 3/8

SECCIÓN LONGITUDINAL BOCATORMENTA
ESTRUCTURA METÁLICA (HSS 6"X6"X3/8")

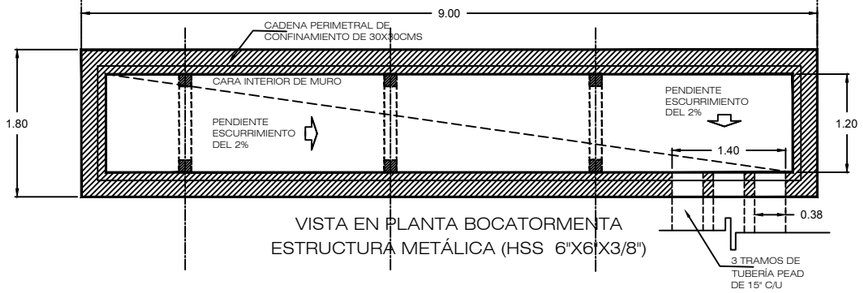

VISTA EN PLANTA BOCATORMENTA
ESTRUCTURA METÁLICA (HSS 6"X6"X3/8")

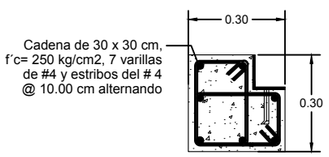

DETALLE CADENA DE CERRAMIENTO EN BOCATORMENTA

SECCION
DETALLE DE POZO TIPO CAJA PLUVIAL

NOTA: EN LAS PARTES DEL PROYECTO QUE SE INDICA PEAD, ESTA TUBERIA DEBERÁ SER CORRUGADA POLIETILENO ALTA DENSIDAD (P.E.A.D.) PARA ALCANTARILLADO SERIE 65 TIPO N-12, INTERIOR LISO.

SE RECOMIENDA PREVIO A LAS EXCAVACIONES DEL PROYECTO, HACER CONTACTO CON LAS AUTORIDADES DE CIAPACOV CON EL OBJETO DE QUE SE REALICEN SONDEOS DE ESPLORACION PARA IDENTIFICAR Y UBICAR LAS INSTALACIONES EXISTENTES Y EVITAR DAÑARLAS.

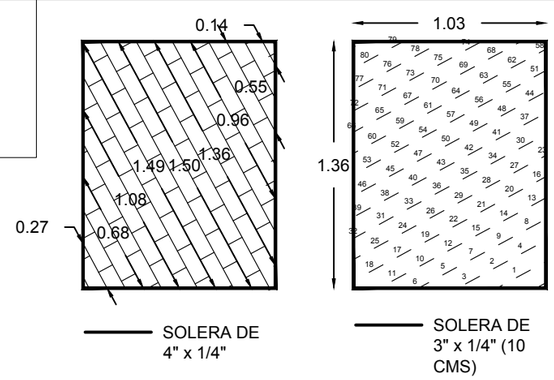

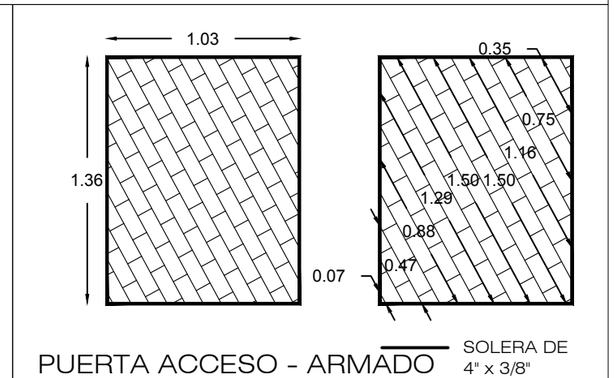

PUERTA ACCESO - ARMADO

LOCALIZACIÓN

Latitud: 19.251063 Longitud: 103.739437

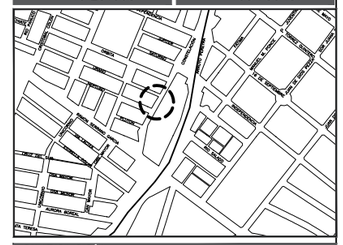

SIMBOLOGÍA

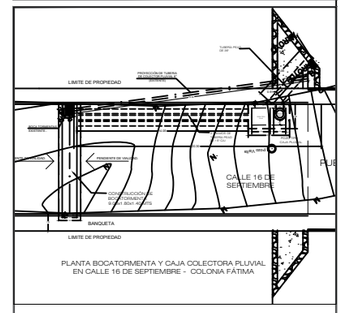

PLANTA BOCATORMENTA Y CAJA COLECTORA PLUVIAL EN CALLE 16 DE SEPTIEMBRE - COLONIA FÁTIMA

CONTIGO manos a la obra

H. AYUNTAMIENTO DE COLIMA

H. AYUNTAMIENTO DE COLIMA
DIRECCIÓN GENERAL DE OBRAS PÚBLICAS
DIRECCIÓN DE CONSTRUCCIÓN
DEPARTAMENTO DE PROYECTOS Y PRESUPUESTOS

PROYECTO:
REHABILITACIÓN DE DRENAJE PLUVIAL EN CAJA COLECTORA BOCA DE TORMENTA EN COLIMA, COLONIA FÁTIMA, CALLE 16 DE SEPTIEMBRE, ENTRE CALLE CONSTELACIÓN Y CALLE FÁTIMA.

CONTENIDO:
PLANO DE PROYECTO, BOCA TORMENTA, CAJA COLECTORA, TUBERÍA Y DETALLES.

COMUNIDAD/ COLONIA: COLONIA FATIMA
CLAVE: ARQ - 02
REVISÓ: ING. HECTOR AMEZOLA
ESCALA: INDICADA
PROYECTÓ: ARQ. J.L.M.H.
DIBUJÓ: ARQ. C.A.V.

VO. BO. :

ARQ. MA. ISABEL BAYARDO TORRES
DIRECTORA DE CONSTRUCCIÓN

RUTA DEL ARCHIVO:
FECHA:

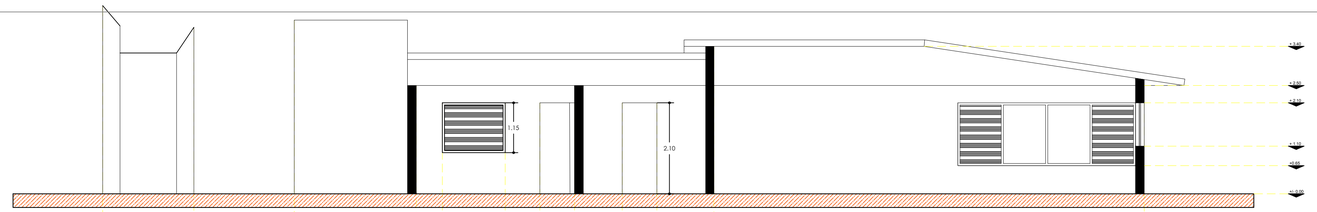

CORTE LONGITUDINAL OFICINAS Y SALÓN DE USOS MULTIPLES 1:65

REHABILITACIÓN DE ESPACIO MULTIDEPORTIVO PLACETAS ESTADIO SEGUNDA ETAPA

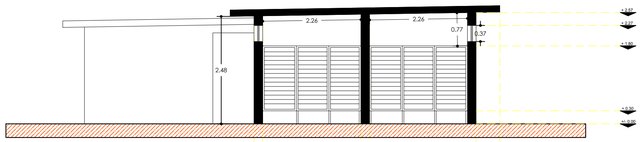

CORTE TRANSVERSAL BAÑOS Y VASTIDORES 1:65

REHABILITACIÓN DE ESPACIO MULTIDEPORTIVO PLACETAS ESTADIO SEGUNDA ETAPA

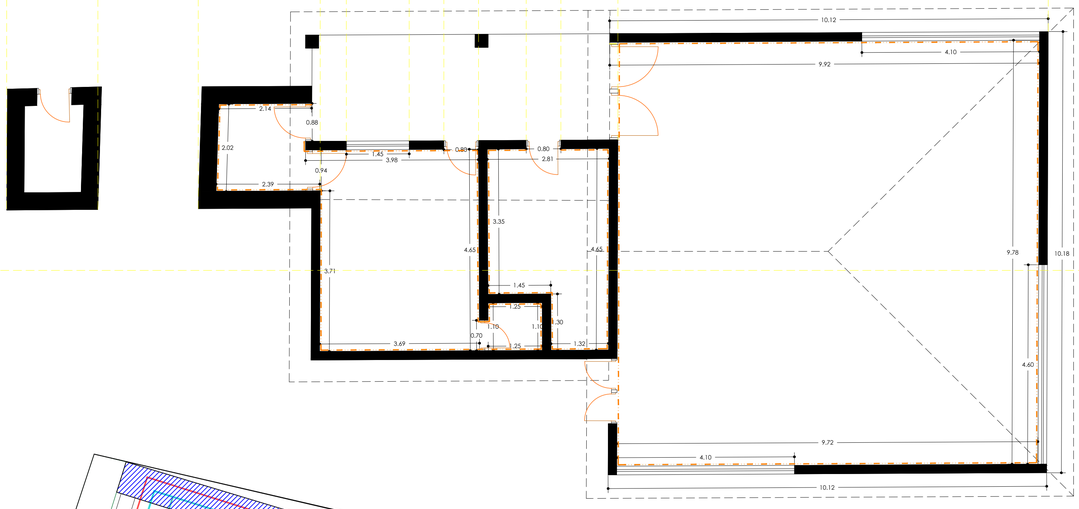

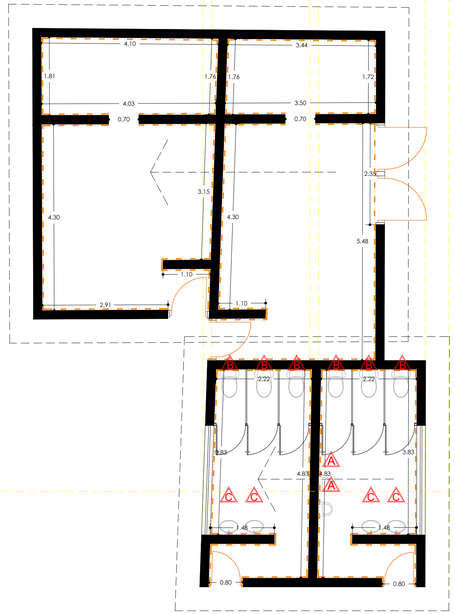

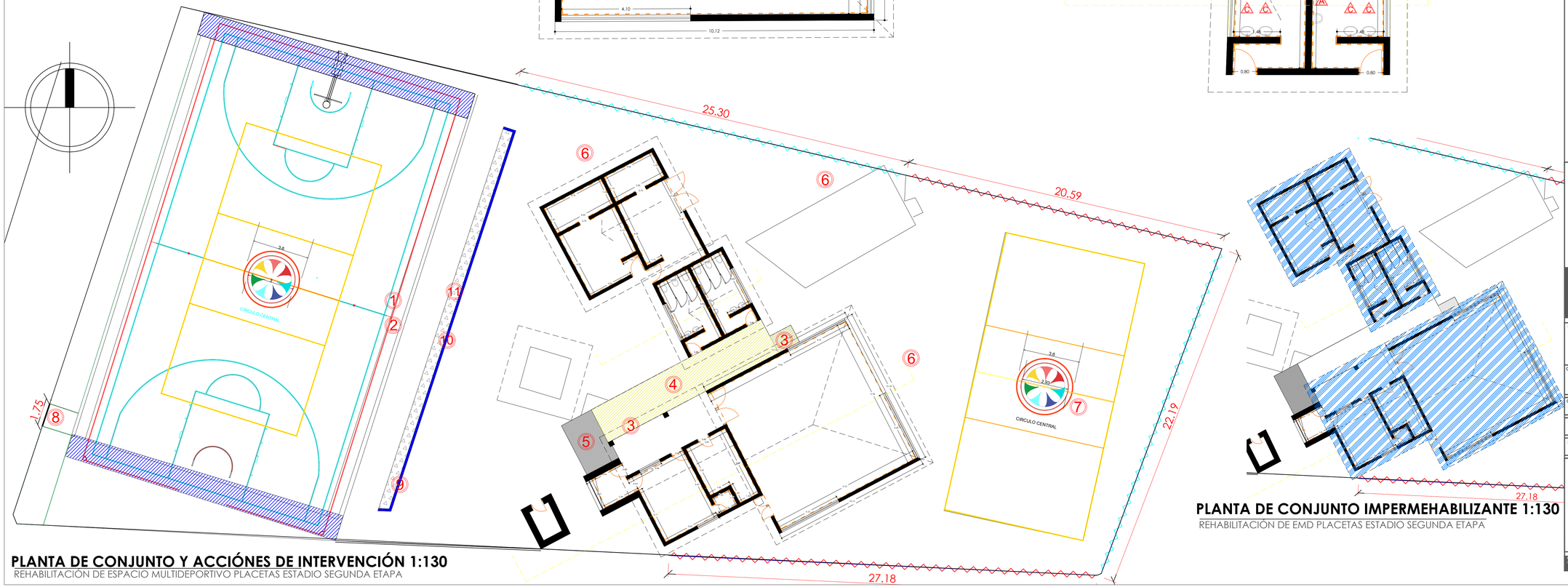

PLANTA DE CONJUNTO Y ACCIÓNES DE INTERVENCIÓN 1:130

REHABILITACIÓN DE ESPACIO MULTIDEPORTIVO PLACETAS ESTADIO SEGUNDA ETAPA

PLANTA DE CONJUNTO IMPERMEHABILIZANTE 1:130

REHABILITACIÓN DE EMD PLACETAS ESTADIO SEGUNDA ETAPA

LOCALIZACIÓN

Latitud: 19° 15' 46.83" | Longitud: 103° 43' 19.09"

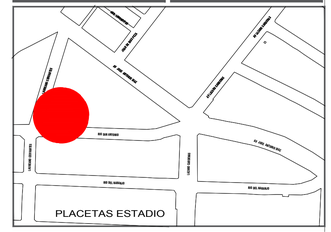

SIMBOLOGÍA

-DESMONTAJE Y RETIRO DE MALLA TRIPLE NUDO O GALVANIZADA PERIMETRAL TIPO CICLON.
-SUMINISTRO Y COLOCACIÓN DE MALLA GALVANIZADA TIPO CICLON A 5.00M DE ALTURA.
-PINTURA ESMALTE EN ESTRUCTURA DE MALLA CICLONICA A BASE DE TUBERÍA.

-DESMONTAJE Y RETIRO DE MALLA TRIPLE NUDO O GALVANIZADA PERIMETRAL TIPO CICLON.
-SUMINISTRO Y COLOCACIÓN DE MALLA GALVANIZADA TIPO CICLON A 2.50M DE ALTURA.
-PINTURA ESMALTE EN ESTRUCTURA DE MALLA CICLONICA A BASE DE TUBERÍA.
-SUMINISTRO Y COLOCACIÓN DE CONCERTINA EN MALLA PERIMETRAL TIPO CICLÓN.

-SUMINISTRO Y APLICACIÓN DE PINTURA VINIMEX DE COMEX O SIMILAR EN CALIDAD Y PRECIO EN MUROS Y PLAFONES DE EDIFICIOS.

-DESMONTAJE Y RETIRO DE RED DE PEZCA EN CABECERAS DE CANCHA DE USOS MULTIPLES A CUALQUIER ALTURA.
-SUMINISTRO Y COLOCACIÓN DE RED DE PEZCA A 2M DE ALTURA SOBRE MALLA TIPO CICLÓN.

SUMINISTRO Y APLICACIÓN DE IMPERMEHABILIZANTE APP EN AZOTEAS.

1. LAVADO DE SUPERFICIES DE ESTRUCTURA A BASE DE JABON, CLORO, ACIDO MURIATICO Y AGUA A BASE DE EQUIPO DE PRESION HIDROLAVADORA.
2. SUMINISTRO Y ADJUCACIÓN DE PINTURA DE ESMALTE 100 MARCA COMEX SOBRE COLUMNAS METALICAS DE LA CUBIERTA DE CANCHA DE USOS MULTIBLES A DOS MANOS.
3. DEMOLICIÓN DE RAMPAS PEATONALES EXISTENTES.
4. CONSTRUCCIÓN DE LOSA DE CONCRETO F'C=150 DE 10CM DE ESPESOR.
5. CONSTRUCCIÓN DE RAMPA PEATONAL DE CONCRETO F'C=150.

DESMONTAJE Y RETIRO DE MUEBLES DE BAÑO EXISTENTES.

A. -SUMINISTRO Y COLOCACION DE MINGITORIO SECO MODELO CAIRO, MARCA ORION.
B. -SUMINISTRO Y COLOCACIÓN DE WC MODELO JAZMIN LAVIO ALARGADO MARCA CATO
C. -SUMINISTRO Y COLOCACION DE LAVABO MOD. JAZMÍN MARCA CATO

6. SUMINISTRO COLOCACIÓN DE LUMINARIA PUNTA POSTE MOD. MEDUSA.
7. SUMINISTRO Y APLICACIÓN DE PINTURA VINIL ACRILICA DE ALTA PICMENTACIÓN SOBRE SUPERFICIE DE CONCRETO EN CANCHA DE VOLEYBALL.
-INCLUYE PINTADO DE LINEAS Y LOGOTIPO "FLOR" DEL AYUNTAMIENTO DE COLIMA.
8. SUMINISTRO Y COLOCACIÓN DE CONCERTINA EN PUERTA DE MALLA PERIMETRAL TIPO CICLÓN.
9. DEMOLICIÓN DE ELEMENTOS DE CONCRETO SIMPLE POR MEDIOS MANUALES.
10. SUMINISTRO Y COLOCACIÓN DE MACHUELO TRAPEZOIDAL ECHO EN OBRA DE CONCRETO F'C=200 KG/CM2 SECCIÓN 15X40CM.
11. RELLENO A BASE DE TIERRA VEGETAL PREPARADA PARA JARDINERÍA.

CONTIGO manos a la obra

H. AYUNTAMIENTO DE COLIMA

H. AYUNTAMIENTO DE COLIMA
DIRECCIÓN GENERAL DE OBRAS PÚBLICAS
DIRECCIÓN DE CONSTRUCCIÓN
DEPARTAMENTO DE PROYECTOS Y PRESUPUESTOS

PROYECTO:
REHABILITACIÓN DE ESPACIO PUBLICO MULTIDEPORTIVO EN COLIMA, COLONIA PLACETAS ESTADIO.

CONTENIDO:
PROYECTO

COMUNIDAD/ COLONIA: Col. Placetas	CLAVE: ARQ - 01
REVISÓ: ING. HECTOR MIGUEL AMEZOLA GARCIA	ESCALA: sin escala
PROYECTÓ: ARQ. J.L.M.H.	DIBUJÓ: ARQ. L.A.C.S.

VO. BO. :

ARQ. MA. ISABEL BAYARDO TORRES
DIRECTORA DE CONSTRUCCIÓN

RUTA DEL ARCHIVO: /Users/jlocesar/Downloads/EMD PLACETAS DEGUNDA ETAPA BUENO (1).dwg
FECHA: 11/04/2023

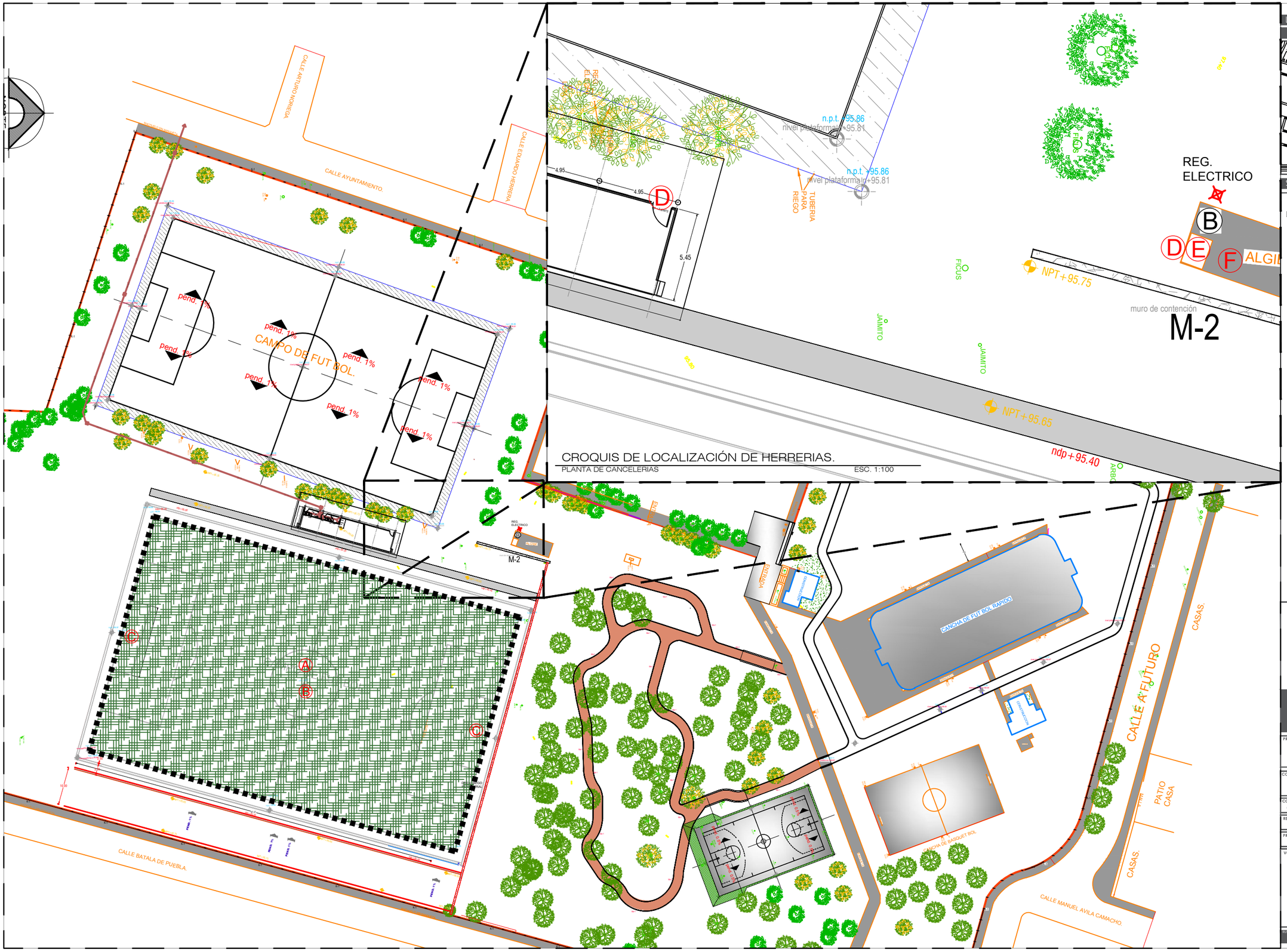

LOCALIZACIÓN

19.230668	-103.685070

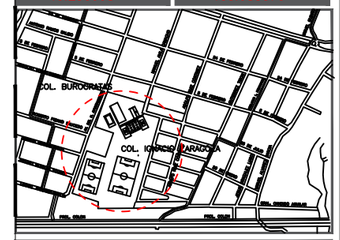

SIMBOLOGÍA

- RECTIFICACIÓN DE TRAZO Y NIVELACION DEL TERRENO EN AREA DE CONSTRUCCION.
- A — DESPALME, RELLENO, EXTENDIDO DE MATERIAL, NIVELACIÓN Y COMPACTACIÓN DE TERRENO.
- B — SEMBRADO DE PASTO (SEMILLA TIPO BERMUDA 419) EN CAMPO DEPORTIVO.
- C — SUMINISTRO Y COLOCACIÓN DE MALLA PARA PORTERIAS DE HILO HEBRADO.
- D — SUMINISTRO Y COLOCACIÓN DE PUERTA METALICA A BASE DE PERFILES PTR, CON MARCO Y CONTRA MARCO, PLACA DE ¼" DE ESPESOR AMBAS CARAS. 2.00 PZAS.(CORROBORAR MEDIDAS EN SITIO)
- E — SUMINISTRO Y COLOCACIÓN DE TAPA PARA CISTERNA DE 1.00X0.60M, A BASE DE PERFILES PTR DE ACERO Y LAMINA ANTIDERRAPANTE.
- F — LIMPIEZA DE CISTERNA DE 40M3 A BASE DE JABÓN, CLORO Y AGUA.

CONTIGO manos a la obra

H. AYUNTAMIENTO DE COLIMA

H. AYUNTAMIENTO DE COLIMA
DIRECCIÓN GENERAL DE OBRAS PÚBLICAS
DIRECCIÓN DE CONSTRUCCIÓN
DEPARTAMENTO DE PROYECTOS Y PRESUPUESTOS

PROYECTO: REHABILITACIÓN DE ESPACIO PÚBLICO MULTIDEPORTIVO EN COLIMA, COLONIA LA ESTANCIA, UNIDAD DEPORTIVA I.ZARAGOZA.

CONTENIDO: PLANO DE TERRACERIAS.

COMUNIDAD/ COLONIA: Col. La Estancia.	CLAVE: T-1
REVISÓ: ING. HECTOR AMEZOLA	ESCALA: INDICADA
PROYECTÓ: ARQ. J.L.M.H. / DIBUJÓ: ARQ. L.A.C.S.	

VO. BO.:

ARQ. MA. ISABEL BAYARDO TORRES
DIRECTORA DE CONSTRUCCIÓN

RUTA DEL ARCHIVO: | FECHA: 04/04/2023

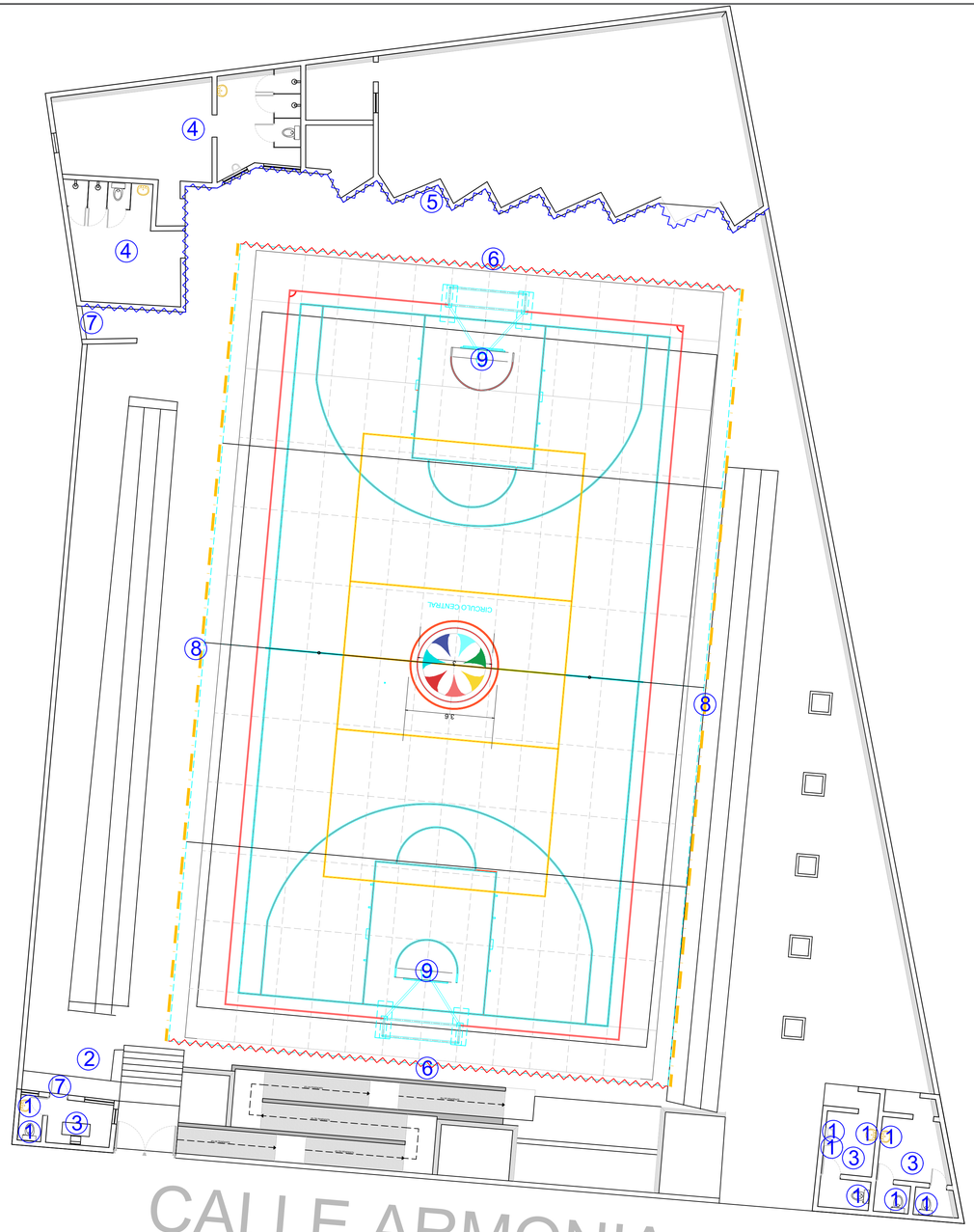

PLANTA DE CONJUNTO ACCIÓNES PRELIMINARES

UNIDAD DEPORTIVA RUBEN VELAZQUEZ.

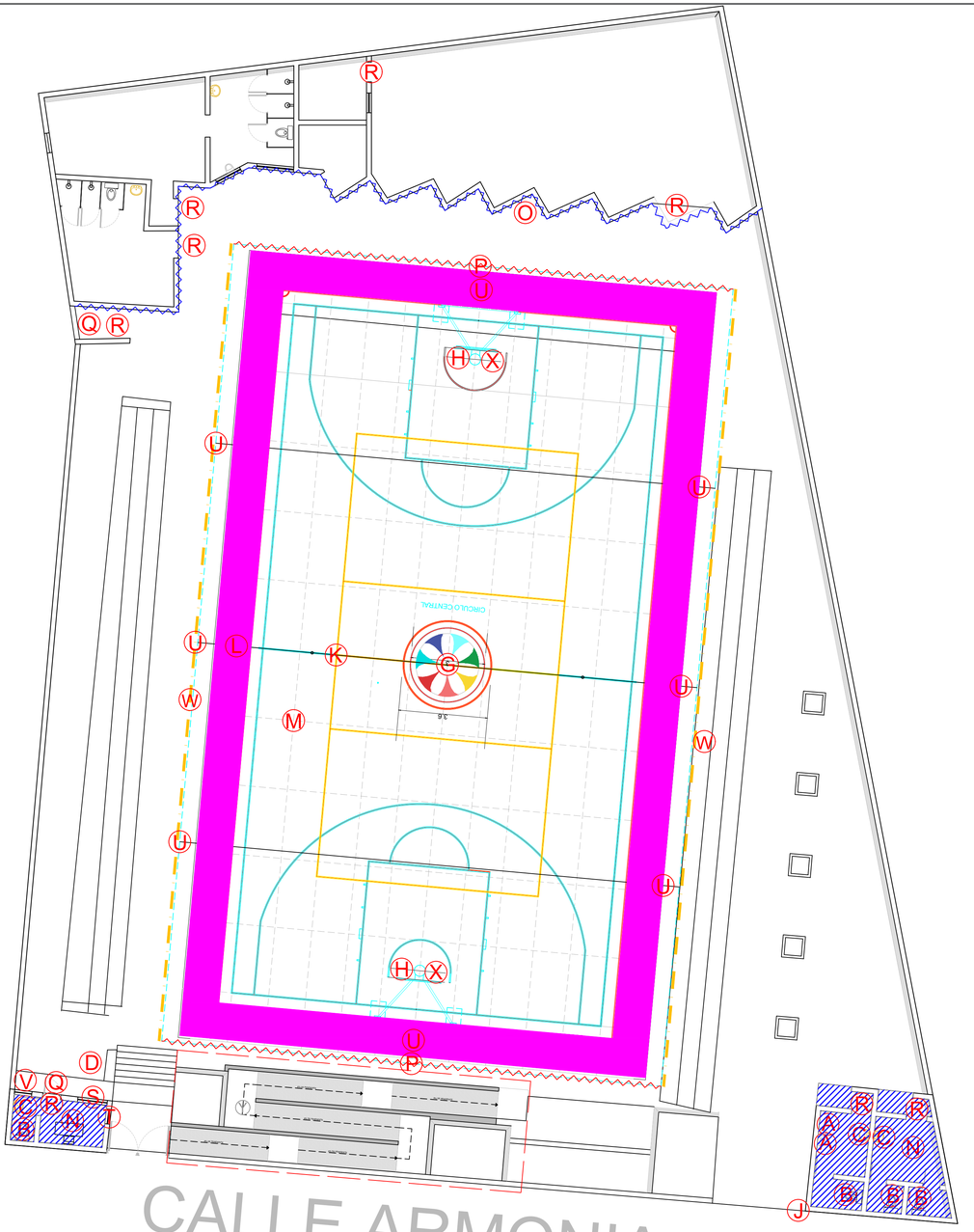

PLANTA DE CONJUNTO ACCIÓNES Y ALBAÑILERIAS

UNIDAD DEPORTIVA RUBEN VELAZQUEZ.

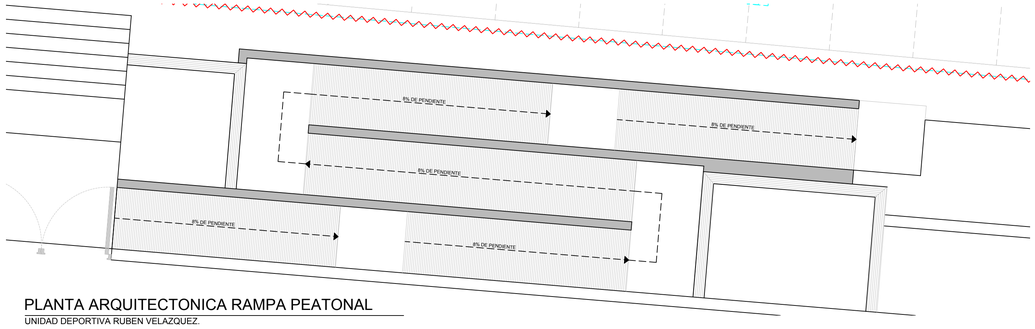

PLANTA ARQUITECTONICA RAMPA PEATONAL

UNIDAD DEPORTIVA RUBEN VELAZQUEZ.

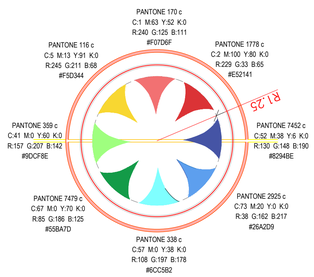

-Rotulo institucional (flor) en piso centro de la cancha, de 2.50 m diámetro con pintura de esmalte tipo trafico

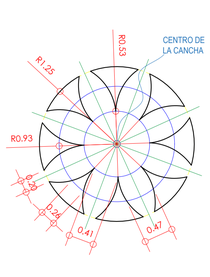

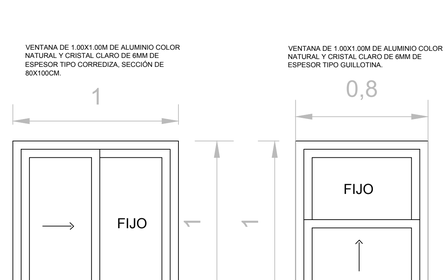

LOCALIZACIÓN

Latitud: 19.1610 | Longitud: -103.5273

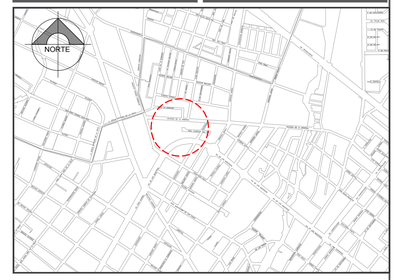

SIMBOLOGÍA

ALBANILERÍAS

- A SUMINISTRO Y COLOCACIÓN DE MINGITORIO SECO MODELO CAIRO, MARCA ORION.
- B SUMINISTRO Y COLOCACIÓN DE WC MODELO JAZMÍN LAVIO ALARGADO MARCA CATO.
- C SUMINISTRO Y COLOCACIÓN DE LAVABO MOD. JAZMÍN MARCA CATO.
- D SUMINISTRO Y COLOCACIÓN DE MOTOBOMBA ELECTRICA DE 1 1/4X1", DE 1/2HP DE 115 VOLTS, MARCA EVANS.
- E SUMINISTRO Y APLICACIÓN DE PINTURA VINILICA VINIMEX DE COMEX O SIMILAR EN CALIDAD Y PRECIO PARA 3600 CICLOS DE LAVADO, EN MUROS, COLUMNAS, TRABES Y PLAFÓN A CUALQUIER ALTURA.
- F SUMINISTRO Y APLICACIÓN DE PINTURA DE ESMALTE ALKIDALICA MARCA COMEX A DOS MANOS EN ESTRUCTURAS METALICAS, PINTURA ANTICORROSIVA.
- G ROTULO INSTITUCIONAL (FLOR) EN PISO DE CONCRETO DE CANCHA.
- H ROTULO INSTITUCIONAL (FLOR) DE CAL.COVINIL ADHERIBLE DE 3M EN CENTRO DE TABLERO ACRILICO.
- I SUMINISTRO Y APLICACIÓN DE PINTURA DE ESMALTE 100 DE LA MARCA COMEX, SOBRE SUPERFICIES METACAS (PUERTAS, FIJOS Y VENTANAS DE HERRERIA) A UNA MANO, AMBAS CARAS.
- J ROTULO EN CANCHA CON NOMBRE "CENTRO DEPORTIVO RUBEN VELAZQUEZ MARTINEZ" A BASE DE PINTURA DE ESMALTE.
- K SUMINISTRO Y APLICACIÓN DE PINTURA DE ESMALTE EN LINEAS DE 5CM DE ANCHO EN LINEAS DE CANCHA.
- L SUMINISTRO E INSTALACIÓN DE PINTURA VINIL ACRILICA DE ALTA PIGMENTACIÓN PARA EXTERIORES, COLOR BLANCO Y VOLUBOL, CON ANTIDESLIZA PARA LOGRAR EL SUPERFICIE ANTIDERRAPANTE, COLOCADA SOBRE CONCRETO ACABADO PULIDO.
- M TRABAJO DE NIVELACIÓN DE LOSAS DE CONCRETO EXISTENTE Y DEMOLICIÓN DAÑO MÁS SEVERO.
- N RECUBRIMIENTO CERAMICO DE 60X60CM MODELO GENOVA COLOR BLANCO MARCA INTERCERAMIC O SIMILAR EN CALIDAD Y PRECIO, ASENTADO CON PEGAZULEJO JUNTEADOR DE COLOR, COLOCADO EN MUROS (OFICINAS Y SANITARIOS)
- O SUMINISTRO Y COLOCACIÓN DE MALLA TIPO CICLÓN CAL. 10G.5, DE 0.00 HASTA 5.00M DE ALTURA, CON POSTES DE ARRANQUE Y DEFLEXIÓN DE 2 ⅜" (60MM) E INTERMEDIOS DE 1 ⅝" (48MM), POSTE INFERIOR Y SUPERIOR DE 2 ⅜", A UNA ALTURA DE 2.00M.
- P SUMINISTRO Y COLOCACIÓN DE RED PESQUERA, 2.50X2.50CM DE APERTURA DE 4M DE ANCHO, UNIDO A TRAVÉS DE PIOLA #24, FIJADA EN CABLE TRENZADO, CON RECUBRIMIENTO DE PLASTCO DE 2", COMO MARCO PERIMETRAL.
- Q SUMINISTRO Y COLOCACIÓN DE PUERTA METALICA A BASE DE PERFIL DE DUELA 147 (86 MM DE ANCHO DE DUELA), TRAVESAÑO EN EL CENTRO CON PERFIL K-100, MARCO DE PUERTA PERFIL M-225, TODO EN CAL. 18.
- R SUMINISTRO Y COLOCACIÓN DE CHAPA PHILIPS ALTAS EGURIDAD, MODELO 715.
- S SUMINISTRO Y COLOCACIÓN DE VENTANA DE 1.00X1.00M DE ALUMINIO COLOR NATURAL Y CRISTAL CLARO DE 6MM DE ESPESOR TIPO GUILLOTINA.
- T SUMINISTRO Y COLOCACIÓN DE VENTANA DE 1.00X1.00M DE ALUMINIO COLOR NATURAL Y CRISTAL CLARO DE 6MM DE ESPESOR TIPO CORREDIZA, SECCIÓN DE 80X100CM.
- U SUMINISTRO Y COLOCACIÓN DE REJILLA PLUVIAL, SECCIÓN DE 1.50X0.26M, A BASE DE ANGULO DE 3x3"x3/16" SEPARADO @ ½" EN EL SENTIDO CORTO.
- V FIJO DE HERRERÍA TIPO LOUVER, CON MARCO DE PTR 2"X2" DE 1.89 MM. Y REJILLA LOUVER CAL.18 A CADA 6.5 CM.
- W SUMINISTRO Y COLOCACIÓN DE CANALÓN DE LAMINA GALVANIZADA CAL. 22 CON UN DESARROLLO DE 1.20M
- X SUMINISTRO Y COLOCACIÓN DE TABLEROS A BASE DE ACRILICO DE 12MM DE ESPESOR PARA BASQUETBOL.
- Y CONSTRUCCIÓN DE RAMPA PEATONAL

ACCIÓNES PRELIMINARES

1. DESMONTAJE Y RETIRO DE MUEBLES DE BAÑO (LAVABO, MINGITORIO, SANITARIO) SIN RECUPERACIÓN.
2. LIMPIEZA DE CISTERNA DE 9M3 A BASE DE JABÓN, CLORO Y AGUA.
3. DEMOLICIÓN DE AZULEJO CERAMICO DE 1.50CM DE ESPESOR SIN RECUPERCIÓN. (OFICINAS Y SANITARIOS)
4. LAVADO DE SUPERFICIES DE CONCRETO, PISOS CERAMICOS, AZULEJOS Y MUROS A BASE DE JABÓN, CLORO, ACIDO MURIATICO Y AGUA A BASE DE EQUIPO DE PRESION, HIDROLAVADORA.
5. DESMONTAJE Y RETIRO DE MALLA TIPO CICLÓN CAL. 10G.5, DE 0.00 HASTA 5.00M DE ALTURA.
6. DESMONTAJE Y RETIRO DE RED PESQUERA, 2.50X2.50CM DE APERTURA DE 4M DE ANCHO, A CUALQUIER ALTURA.
7. DESMONTAJE Y RETIRO DE PUERTA METALICA
8. RETIRO DE CANALON EXISTENTE EN ESTRUCTURA, HASTA UNA ALTURA DE 10M.
9. DESMONTAJE Y RETIRO DETABLEROS ACRILICOS EXISTENTES.

CONTIGO manos a la obra

COLIMA
H. AYUNTAMIENTO DE COLIMA

H. AYUNTAMIENTO DE COLIMA

DIRECCIÓN GENERAL DE OBRAS PÚBLICAS

DIRECCIÓN DE CONSTRUCCIÓN

DEPARTAMENTO DE PROYECTOS Y PRESUPUESTOS

PROYECTO:

REHABILITACIÓN DE ESPACIO PÚBLICO MULTIDEPORTIVO EN COLIMA, COLONIA HUERTAS DEL SOL, UNIDAD RUBEN VELÁZQUEZ.

CONTENIDO:

PLANTA DE CONJUNTO Y ALBAÑILERÍAS

COMUNIDAD/ COLONIA: MUNICIPIO DE COLIMA, COLIMA	CLAVE: **ARQ - 01**
REVISÓ: ING HECTOR MIGUEL AMEZOLA GARCIA	ESCALA: INDICADA
PROYECTÓ: ARQ. J.L.M.H.	DIBUJÓ: ARQ. L.A.C.S.

VO. BO. :

ARQ. MA. ISABEL BAYARDO TORRES

DIRECTORA DE CONSTRUCCIÓN

RUTA DEL ARCHIVO: /Users/juliocesar/Downloads/UNIDAD DEPORTIVA RUBEN VELAZQUEZ.dwg

FECHA: 02/05/2023

LOCALIZACIÓN

Latitud: 19.231856 Longitud: 103.725843

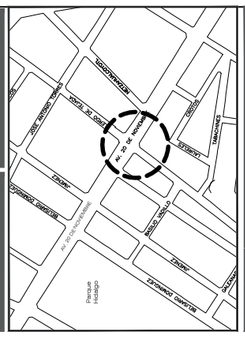

SIMBOLOGÍA

CONTIGO manos a la obra

H. AYUNTAMIENTO DE COLIMA
DIRECCIÓN GENERAL DE OBRAS PÚBLICAS
DIRECCIÓN DE CONSTRUCCIÓN
DEPARTAMENTO DE PROYECTOS Y PRESUPUESTOS

PROYECTO: REHABILITACIÓN DE MURO DE CONTENCIÓN EN COLIMA, COLONIA LOS VIVEROS.

CONTENIDO: PLANO DE CONJUNTO PROYECTO

COMUNIDAD/ COLONIA: COLONIA LOS VIVEROS

REVISÓ: ING. HECTOR AMEZOLA

PROYECTO: ARQ. J.L.M.H.

DIBUJÓ: ARQ. C.A.V.

CLAVE: ARQ - 01

ESCALA: 1:100

VO. BO.:

ARQ. MA. ISABEL BAYARDO TORRES
DIRECTORA DE CONSTRUCCIÓN

FECHA: 08/2023

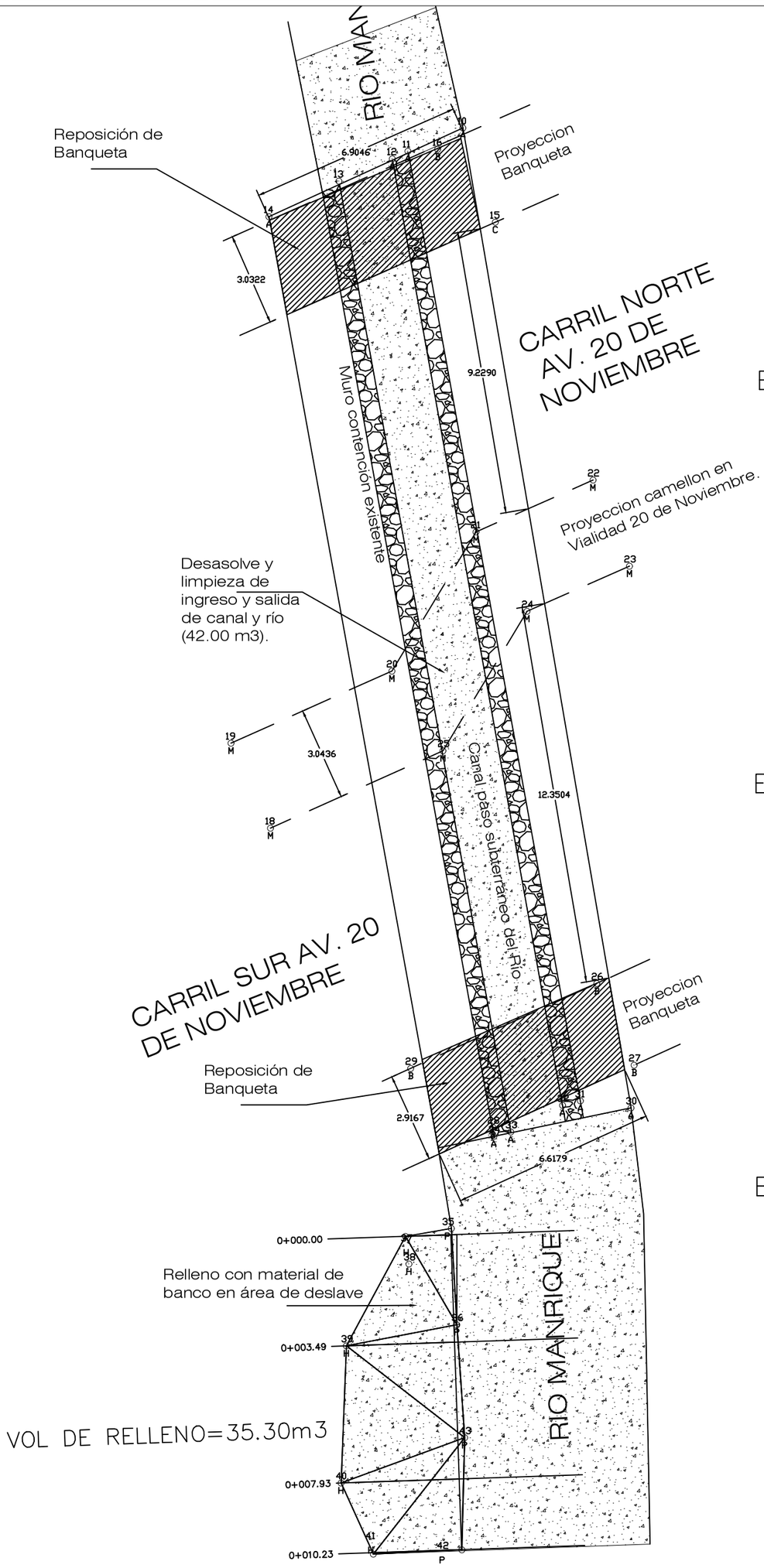

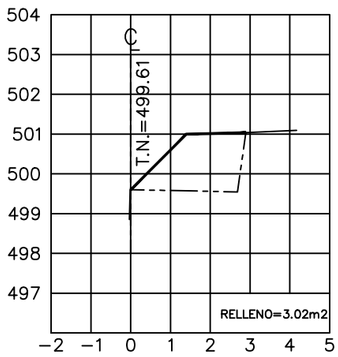

ESTACION 0+010.23

ESCALA HORIZONTAL 1 : 100
ESCALA VERTICAL 1 : 100

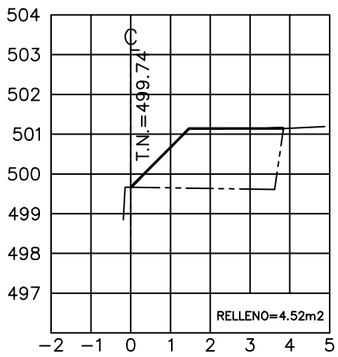

ESTACION 0+007.93

ESCALA HORIZONTAL 1 : 100
ESCALA VERTICAL 1 : 100

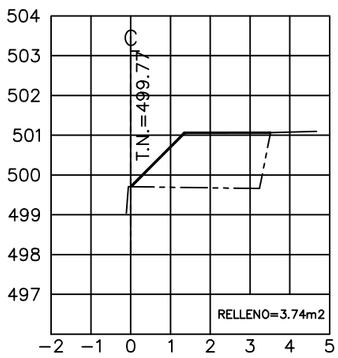

ESTACION 0+003.49

ESCALA HORIZONTAL 1 : 100
ESCALA VERTICAL 1 : 100

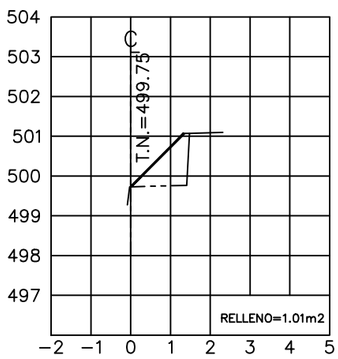

ESTACION 0+000.00

ESCALA HORIZONTAL 1 : 100
ESCALA VERTICAL 1 : 100

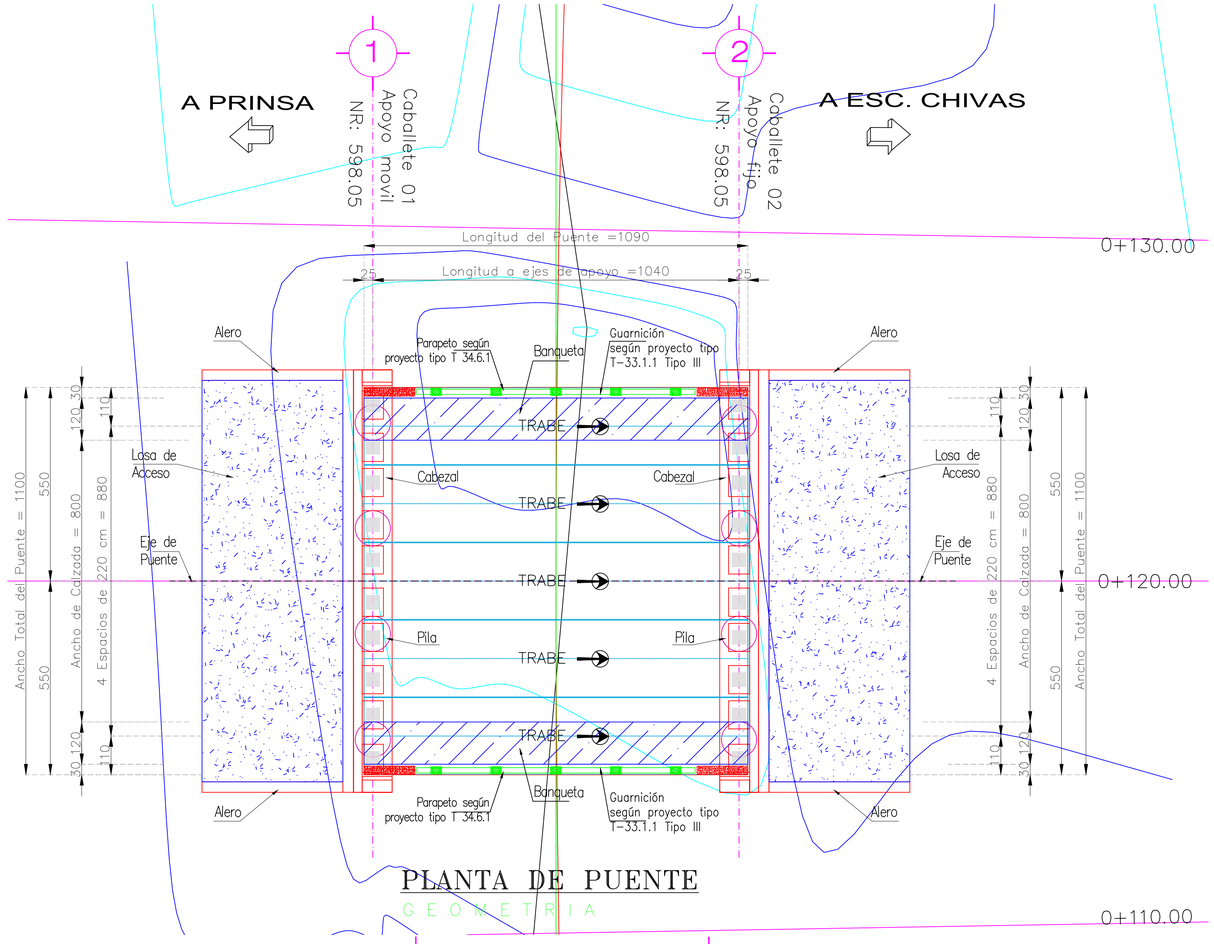

PLANTA DE PUENTE

GEOMETRIA

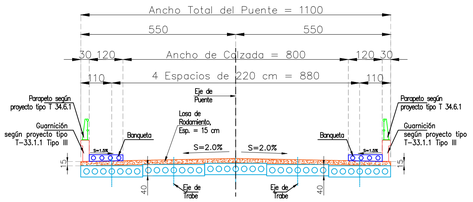

SECCIÓN TRANSVERSAL

GEOMETRIA

RELACIÓN DE PLANOS:

CLAVE	NOMBRE
E-01	PLANTA Y ALZADOS GENERALES
E-02	CABALLETE EJE 1
E-03	CABALLETE EJE 2
E-04	TRABE TIPO TABLETA
E-05	LOSA DE RODAMIENTO Y NEOPRENOS
E-06	LOSA DE ACCESO
E-07	PARAPETO Y GUARNICION

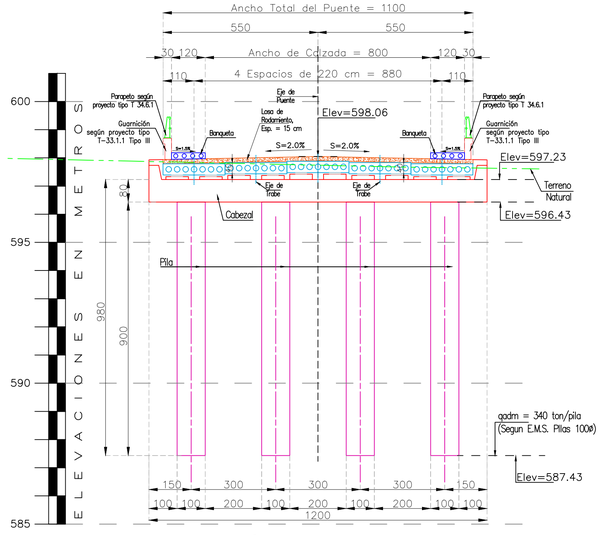

SECCIÓN TRANSVERSAL

SOBRE EJE - 1

GEOMETRIA

esc. 1:100



PERFIL LONGITUDINAL

SOBRE EJE DEL PUENTE

GEOMETRIA

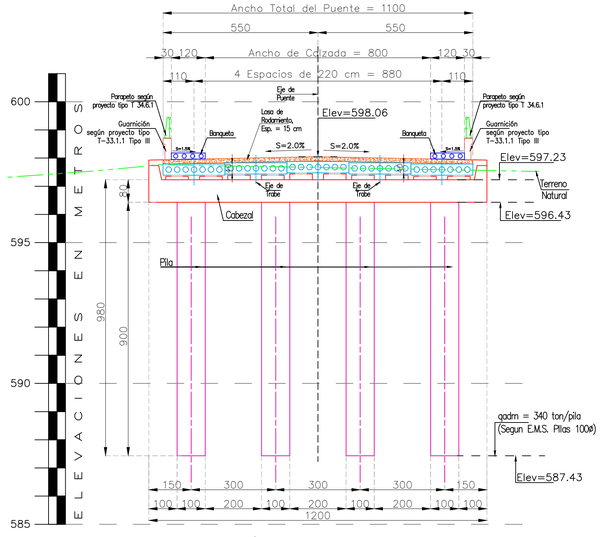

SECCIÓN TRANSVERSAL

SOBRE EJE - 2

GEOMETRIA

esc. 1:100

LOCALIZACIÓN

Latitud: 19.281999 Longitud: -103.711540

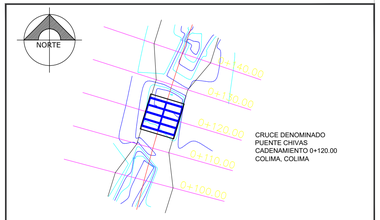

SIMBOLOGÍA

NOTAS:

I.) NOTAS GENERALES.–

- Acotaciones en centimetros, excepto donde se indique otra unidad.
- Niveles y elevaciones en metros referidas a banco de nivel.
- Las cotas rigen el dibujo.
- La calidad de los materiales no podra cambiarse sin autorizacion por escrito del calculista y/o del supervisor responsable por parte de la secretaria.

II.) ESPECIFICACIONES.–

La ultima edicion de la normativa para la infrestructura del transporte de la S.C.T., se hara referencia en particular a los siguientes capitulos:

N–CTR–CAR–02–003 concreto hidraulico
N–CTR–CAR–02–004 acero para concreto hidraulico
N–CTR–CAR–02–005 acero estructural y elementos metalicos
N–CTR–CAR–02–006 estructuras de concreto reforzado
N–CTR–CAR–02–007 estructuras de concreto pre–esforzado

III.) MATERIALES.–

Deberan ser aceptados por la secretaria y laboratorios autorizados, en particular deben cumplir los siguientes especificaciones:

Cemento portland	N–CMT–2–02–001
Agregados para concreto	N–CMT–2–02–002
Agua para concreto	N–CMT–2–02–003
Acero de refuerzo	N–CMT–2–03–001

tipo A o C corrugado de grado duro con l.e.=>4200 kg/cm2. l.r. 6000 kg/cm2. con alargamiento medido de 20cm. de 8% como minimo.

Acero de presfuerzo	N–CMT–2–03–002
Acero estructural	N–CMT–2–03–003
Soldadura	N–CMT–2–04–001

ESPECIFICACIONES GENERALES:

IV.) CARGA VIVA DE DISEÑO.–

Con base en la Normativa para la Infraestructura del Transporte Vigente se utilizó el modelo de la carga IMT–66.5 (66.50 ton); cargado en 2 carriles de circulación.

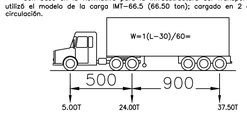

IMT – 66.5
PESO = 66.50 TON.

V.) SISMO DE DISEÑO.–

El proyecto del puente se encuentra en el estado de Colima y las caracteristicas obtenidas del estudio de Mecanica de Suelos nos definen los siguientes parametros sismicos de diseño.

1.– Zona Sismica	D
2.– Tipo de Suelo	II
3.– Coeficiente Sismico	0.70 * 1.5 = 1.05
4.– Importancia	Tipo A
5.– Coeficiente de Ductilidad Superestructura	Q=4
6.– Coeficiente de Ductilidad Substructura	Q=2
7.– Capacidad de Carga Admisible del Suelo	qadm= 340.0 ton/pila

NR = Nivel de Rasante
Elev.=Elevación
Indica Orientacion de trabe

CONTIGO manos a la obra

H. AYUNTAMIENTO DE COLIMA

H. AYUNTAMIENTO DE COLIMA
DIRECCIÓN GENERAL DE OBRAS PÚBLICAS
DIRECCIÓN DE CONSTRUCCIÓN
DEPARTAMENTO DE PROYECTOS Y PRESUPUESTOS

PROYECTO:
CONSTRUCCIÓN DE PUENTE VEHICULAR EN COLIMA, COLONIA RESIDENCIAL ESMERALDA NORTE .

CONTENIDO:
PLANTA Y SECCIONES GENERALES

COMUNIDAD/ COLONIA: COLONIA RESIDENCIAL ESMERALDA NORTE, COLIMA
CLAVE: **E - 01**
REVISÓ: ING. HECTOR MIGUEL AMEZOLA GARCIA
ESCALA: INDICADA
PROYECTÓ:
DIBUJÓ:
VO. BO. :

ARQ. MA. ISABEL BAYARDO TORRES
DIRECTORA DE CONSTRUCCIÓN

RUTA DEL ARCHIVO: C:\Users\Alonso\Desktop\PROYECTOS\Puente V Carranza\E-01 PV ARROYO SIN NOMBRE GENERAL R-00 100CT23.dwg
FECHA: 13/10/2023